



СЛУЖБЕНИ ЛИСТ ОПШТИНЕ СРБОБРАН

Година **XLI**

Србобран, 10.05.2018.

Број: **8.**

“Излази по потреби”

71.

На основу члана 32. став 1. тачка 15. Закона о локалној самоуправи („Службени гласник Републике Србије”, број 129/2007), члана 33. став 1. Закона о јавном дугу („Службени гласник Републике Србије”, број 61/2005, 107/2009, 78/2011 и 68/2015), члана 40. став 1. тачка 16) Статута Општине Србобран („Службени лист Општине Србобран”, број 11/2017 – пречишћен текст) и члана 83. став 1. Пословника Скупштине Општине Србобран („Службени лист Општине Србобран”, број 11/2015 – пречишћен текст, 21/2015 и 2/2017), а по претходно прибављеном мишљењу Министарства финансија Републике Србије – Управе за јавни дуг број 401-578/2018-001 од 19.04.2018. године и сагласности Министарства финансија Републике Србије – Сектора за буџет број 420-00-00023/2018-03 од 04.05.2018. године, Скупштина Општине Србобран на 21. седници, одржаној 10.05.2018. године, донела је

О Д Л У К У О ЈАВНОМ ЗАДУЖИВАЊУ ОПШТИНЕ СРБОБРАН

Члан 1.

Општина Србобран задужује се код пословне банке у износу од 3.034.500,00 динара, са роком отплате кредита до три године, за финансирање набавке новог путничког возила, што је утврђено Одлуком о буџету Општине Србобран за 2018. годину.

Члан 2.

Критеријуми за задуживање Општине дефинисаће се у складу са Законом о јавном дугу и ликвидним могућностима буџета Општине Србобран, са периодом отплате кредита до три године, уз каматну стопу која ће бити дефинисана уговором са економски најповољнијом понудом пословне банке.

Члан 3.

Овлашћује се председник Општине Србобран да закључи уговор са пословном банком која понуди најповољније услове за коришћење кредита из члана 1. ове Одлуке.

Члан 4.

О извршењу ове Одлуке стараће се Одељење за привреду, буџет и финансије Општинске управе Србобран.

Члан 5.

Ова Одлука ступа на снагу осмог дана од дана објављивања у „Службеном листу Општине Србобран”.

СКУПШТИНА ОПШТИНЕ СРБОБРАН

Број: 401-3/2018-I

Дана: 10.05.2018. године

ПРЕДСЕДНИЦА

СКУПШТИНЕ ОПШТИНЕ СРБОБРАН

Милена Аларгић, с.р.

72.

На основу члана 32. Закона о пољопривредном земљишту („Службени гласник Републике Србије”, број 62/2006, 65/2008 – др.закон, 41/2009, 112/2015 и 80/2017), члана 40. став 1. тачка 7) Статута Општине Србобран („Службени лист Општине Србобран”, број 11/2017 – пречишћен текст) и члана 83. Пословника Скупштине Општине Србобран („Службени лист Општине Србобран”, број 11/2015, 21/2015 и 2/2017), уз Сагласност Министарства пољопривреде, шумарства и водопривреде – Управе за пољопривредно земљиште број 461-02-000149/2017-14 од 18.01.2018. године, Скупштина Општине Србобран на 21. седници, одржаној 10.05.2018. године, донела је

О Д Л У К У О ДОНОШЕЊУ ПРОГРАМА КОМАСАЦИЈЕ ПОЉОПРИВРЕДНОГ ЗЕМЉИШТА У КАТАСТАРСКОЈ ОПШТИНИ НАДАЉ 2, ОПШТИНА СРБОБРАН

Члан 1.

ДОНОСИ СЕ Програм Комасације пољопривредног земљишта у катастарској општини Надаљ 2, Општина Србобран, укупне површине 222,6616 хектара.

Члан 2.

Саставни део ове Одлуке је Програм Комасације пољопривредног земљишта у катастарској општини Надаљ 2, Општина Србобран, који ће бити објављен на званичном сајту Општине Србобран www.srbobran.rs.

Члан 3.

Ова Одлука ступа на снагу осмог дана од дана објављивања у „Службеном листу Општине Србобран“.

СКУПШТИНА ОПШТИНЕ СРБОБРАН

Број: 461-2/2018-I

Дана: 10.05.2018. године

**ПРЕДСЕДНИЦА
СКУПШТИНЕ ОПШТИНЕ СРБОБРАН
Милена Аларгић, с.р.**

73.

На основу члана 34. Закона о пољопривредном земљишту („Службени гласник Републике Србије“, број 62/2006, 65/2008 – др.закон, 41/2009, 112/2015 и 80/2017), члана 40. Статута Општине Србобран („Службени лист Општине Србобран“, број 11/2017 – пречишћен текст) и члана 83. Пословника Скупштине Општине Србобран („Службени лист Општине Србобран“, број 11/2015, 21/2015 и 2/2017), Скупштина Општине Србобран на 21. седници одржаној 10.05.2017. године, донела је

**О Д Л У К У
О СПРОВОЂЕЊУ КОМАСАЦИЈЕ У К.О. НАДАЉ 2, ОПШТИНА СРБОБРАН**

Члан 1.

Одређује се комасација пољопривредног земљишта у катастарској општини Надаљ 2, Општина Србобран.

Члан 2.

Предмет комасације (комасациона маса) су сва земљишта на комасационом подручју у укупној површини од 222,6616 хектара.

Граница комасационог подручја из става 1. овог члана описана је у Програму комасације.

Члан 3.

Учесници комасације су власници земљишта која су обухваћена комасационом масом и сва друга лица која на тим земљиштима имају стварна права или на закону заснован правни интерес.

Члан 4.

Комасацију, на основу ове Одлуке о спровођењу комасације, спроводи Комисија за спровођење комасације, коју Скупштина Општине Србобран образује посебним решењем.

Члан 5.

Финансијско пословање Комисије за спровођење комасације спроводи Одељење за привреду, буџет и финансије Општинске управе Србобран.

Члан 6.

Од дана објављивања одлуке о спровођењу комасације не може се вршити изградња објеката и подизање дугогодишњих засада на комасационом подручју.

Члан 7.

Поступак комасације спроводиће се на основу Закона о пољопривредном земљишту и у складу са Начелима комасације која ће донети Скупштина Општине Србобран.

Члан 8.

Републички геодетски завод, Служба за катастар непокретности Србобран забележиће у катастру непокретности спровођење комасације.

Члан 9.

Ова Одлука ступа на снагу осмог дана од дана објављивања у „Службеном листу Општине Србобран“.

СКУПШТИНА ОПШТИНЕ СРБОБРАН

Број: 461-4/2018-I

Дана: 10.05.2018. године

**ПРЕДСЕДНИЦА
СКУПШТИНЕ ОПШТИНЕ СРБОБРАН
Милена Аларгић, с.р.**

74.

На основу члана 110. Закона о спорту („Службени гласник Републике Србије“, број 10/2016), члана 3, 4. и 5. Закона о јавним службама („Службени гласник Републике Србије“, број 42/91, 71/94, 79/2005 др. закон, 81/2005 испр. др. Закона, 83/2005 испр. др.закон и 83/2014 -др. закон) члана 27. став 10. Закона о јавној својини („Службени гласник Републике Србије“, број 72/2011, 88/2013, 105/2014, 104/2016 - др. закон, 108/2016 и 113/2017) члана 40. тачка 9. Статута Општине Србобран („Службени лист Општине Србобран“, број 11/2017- пречишћен текст) и члана 83. Пословника Скупштине Општине Србобран („Службени лист Општине Србобран“, број 11/2015- пречишћен текст, 21/2015 и 2/2017), Скупштина Општине Србобран на 21. седници одржаној дана 10.05.2018. године донела је

О Д Л У К У
О ИЗМЕНИ ОДЛУКЕ О ОСНИВАЊУ УСТАНОВЕ ЗА ФИЗИЧКУ КУЛТУРУ,
РЕКРЕАЦИЈУ И ТУРИЗАМ ОПШТИНЕ СРБОБРАН

Члан 1.

Овом Одлуком врши се измена Одлуке о оснивању Установе за физичку културу, рекреацију и туризам („Службени лист Општине Србобран“, број 2/2002, 5/2002, 2/2004, 3/2004, 4/2013 и 1/2014) тако што се у члану 4. став 2. Одлуке мења и гласи:

„Скупштина Општине Србобран, ради обезбеђивања наменског и друштвено-рационалног коришћења објеката за физичку културу и то: спортске хале у Србобрану која се налази на Тргу Миловоја Туторова бб и отворени тениски терени, терени за кошарку и рукомет поред спортске сале, као и фудбалски стадион у Србобрану Пролетерска бр. 4, фудбалски стадион у Турији Железничка бб и Фудбалски стадион у Надаљу Браће Јоцков бб, и спортска сала у Турији ул Доситејева бр. 2 даје на коришћење наведене објекате Установи за физичку културу рекреацију и туризам, без уписа права у јавну евиденцију непокретности, о чему се закључује посебан Уговор.“

Члан 2.

У Члану 4а. Одлуке мења се став 2. и сада гласи:

„Наведеним Правилником је потребно утврдити начин коришћења односно издавања у закуп јавних спортских објеката и спортских терена са пратећим објектима, а све у складу са одредбама Уредбе о условима прибављања и отуђења непокретности непосредном погодбом, и давања у закуп ствари у јавној својини односно прибављања и уступања искоришћавања других имовинских права, као и поступцима јавног надметања прикупљања писмених понуда („Службени гласник Републике Србије“, број 16/2018).“

Члан 3.

Ова Одлука ступа на снагу осмог дана од дана објављивања у „Службеном листу Општине Србобран“.

СКУПШТИНЕ ОПШТИНЕ СРБОБРАН

Број: 022-18/2018-I
Дана: 10.05.2018. године

ПРЕДСЕДНИЦА
СКУПШТИНЕ ОПШТИНЕ СРБОБРАН
Милена Аларгић, с.р.

75.

На основу члана 5. Закона о јавним путевима („Службени гласник Републике Србије“, број 101/2005, 123/2007, 101/2011, 93/2012 и 104/2013), члана 20. став 1. тачка 12. Закона о локалној самоуправи („Службени гласник Републике Србије“, број: 129/2007, 83/2014 др.закон и 101/2016 - др. закон), члана 40. тачка 7. Статута Општине Србобран („Службени лист Општине Србобран“, број 11/2017- пречишћен текст) и члана 83. Пословника Скупштине Општине Србобран („Службени лист Општине Србобран“, број 11/2015- пречишћен текст, 21/2015 и 2/2017), Скупштина Општине Србобран на 21. седници одржаној дана 10.05.2018. године донела је

О Д Л У К У
О ДОПУНИ ОДЛУКЕ О ОПШТИНСКИМ ПУТЕВИМА, УЛИЦАМА И НЕКАТЕГОРИСАНИМ ПУТЕВИМА НА
ТЕРИТОРИЈИ ОПШТИНЕ СРБОБРАН

Члан 1.

Одлука о општинским путевима, улицама и некатегорисаним путевима на територији Општине Србобран („Службени лист општине Србобран“, број 10/2014, 8/2015, 15/2016, 19/2016 - друга одлука и 2/2017) мења се тако што се у члану 2а. иза става 2. додају ставови 3. и 4. који гласе:

„Заустављање доставних возила у циљу утовара и истовара робе (укључујући предмете и уређаје који се доносе ради поправке) испред пословних објеката у улици Јован Јовановић Змај у Србобрану дозвољено је само на основу посебног одобрења које издаје управљач путева на територији Општине Србобран - ЈКП „Градитељ“ Србобран. Власници пословног простора који се налазе у улици Јована Јовановића Змаја у Србобрану дужни су да од ЈКП „Градитељ“ Србобран прибаве одобрење за заустављање и паркирање возила испред њиховог пословног простора у циљу утовара и истовара робе. Доставно возило се може задржавати максимално у трајању од једног сата испред пословног простора и у том периоду мора имати ознаку истакнуту на видном месту, коју уз одобрење издаје ЈКП „Градитељ“ Србобран, да се врши испорука робе.

Ознака из става 3. треба да буде самолепљива, димензија 20 x 20 цм, а подносиоцу захтева се издаје у 3 примерка.“

Члан 2.

Ова одлука ступа на снагу осмог дана од дана објављивања у „Службеном листу Општине Србобран“.

СКУПШТИНА ОПШТИНЕ СРБОБРАН

Број: 344-51/2018-I
Дана: 10.05.2018. године

ПРЕДСЕДНИЦА
СКУПШТИНЕ ОПШТИНЕ СРБОБРАН
Милена Аларгић, с.р.

76.

На основу члана 139. – 244. Закона о привредним друштвима („Службени гласник Републике Србије“, број 36/2011, 99/2011, 83/2014 - др. закон и 5/2015) и члана 40. тачка 9. Статута Општине Србобран

(„Службени лист Општине Србобран“, број 11/2017 - пречишћен текст), Скупштина Општине Србобран на 21. седници одржаној дана 10.05.2018. године, доноси

О Д Л У К У

О ИЗМЕНАМА ОДЛУКЕ О ОСНИВАЊУ ДРУШТВА СА ОГРАНИЧЕНОМ ОДГОВОРНОШЋУ „ОДМАРАЛИШТЕ СРБОБРАН“ СРБОБРАН

Члан 1.

Овом Одлуком мења се Одлука о оснивању Друштва са ограниченом одговорношћу „Одмаралиште Србобран“ Србобран („Службени лист Општине Србобран“, број 27/2017) (у даљем текст: Одлука).

Члан 2.

Мења се члан 14. став 1. Одлуке и сада гласи:

„Општина Србобран као оснивач Друштва, преноси Друштву на коришћење и управљање, без права отуђења, оптерећења и било којег облика располагања, зграду одмаралишта у Сутомору која је саграђена на парцели бр. 2095 К.О.Сутоморе, површине 880 м², и помоћне објекте саграђене на парцели број 2094 К.О.Сутоморе, површине 440 м², све уписано у Лист непокретности број 109 К.О. Сутоморе, у Црној Гори, све уписано као јавна својина Општине Србобран у 1/1 дела, ради обављања делатности Друштва сходно члану 9. ове Одлуке.“

Члан 3.

Мења се члан 15. Одлуке и сада гласи:

„Друштво је у обавези да одмах након регистрације Друштва у Агенцији за привредне регистре Републике Србије, а најдуже у року од 60 дана (шездесет дана) од дана доношења ове Одлуке, изврши регистрацију пословне јединице „Плава обала“ у Црној Гори у Општини Бар, са седиштем пословне јединице у Сутомору, обала Новаковића бб, за обављање делатности из члана 9. ове Одлуке.“

Члан 4.

Ова Одлука је састављена у осам истоветних примерака.

Ова одлука ступа на снагу даном овере од стране органа надлежног за оверу.

Члан 5.

Ову Одлуку објавити у „Службеном листу Општине Србобран.“

СКУПШТИНА ОПШТИНЕ СРБОБРАН

Број: 332-2/2018-I

Дана: 10.05.2018. године

ПРЕДСЕДНИЦА

СКУПШТИНЕ ОПШТИНЕ СРБОБРАН

Милена Аларгић, с.р.

77.

На основу 44. Закона о локалној самоуправи („Службени гласник Републике Србије“, број 129/2007, 83/2014 - др. закон и 101/2016 - др. Закон), члана 40. Статута Општине Србобран („Службени лист Општине Србобран“, број 11/2017 – пречишћен текст), и члана 83. став 1. Пословника Скупштине Општине Србобран („Службени лист Општине Србобран“, број 11/2015 – пречишћен текст, 21/2015 и 2/2017), Скупштина Општине Србобран на 21. седници одржаној 10.05.2018. године, донела је

О Д Л У К У

О ДАВАЊУ ОВЛАШЋЕЊА ПРЕДСЕДНИКУ ОПШТИНЕ СРБОБРАН

1. Скупштина Општине Србобран **ОВЛАШЋУЈЕ** Парошки Радивоја из Србобрана, улица Филипа Вишњића број 4, ЈМБГ: 2006962830027, председника Општине Србобран, да у име и за рачун Општине Србобран, као оснивача „Одмаралиште Србобран“ Србобран ДОО, на 8 (осам) примерака Одлуке о изменама Одлуке о оснивању Друштва са ограниченом одговорношћу „Одмаралиште Србобран“ Србобран број: 332-2/2018-I, коју је донела Скупштина Општине Србобран на 21. седници, одржаној дана 10.05.2018. године, код надлежног Јавног бележника у Србобрану, потпише и овери својеручни потпис на истим примерцима Одлуке, за потребе регистрације Друштва са ограниченом одговорношћу „Одмаралиште Србобран“ Србобран код Агенције за привредне регистре.

2. Ову Одлуку објавити у „ Службеном листу Општине Србобран“.

СКУПШТИНА ОПШТИНЕ СРБОБРАН

Број: 020-2/2018-I

Дана: 10.05.2018. године

ПРЕДСЕДНИЦА

СКУПШТИНЕ ОПШТИНЕ СРБОБРАН

Милена Аларгић, с.р.

78.

На основу члана 60. Закона о пољопривредном земљишту („Службени гласник Републике Србије“, број 62/2006, 65/2008 - др.закон, 41/2009, 112/2015 и 80/2017), члана 56. став 1. тачка 13. Статута Општине Србобран („Службени лист Општине Србобран“, број 11/2017 - пречишћен текст), члана 1. Одлуке о

одређивању надлежног органа за доношење Годишњег програма заштите, уређења и коришћења пољопривредног земљишта у Општини Србобран и спровођења поступка издавања у закуп пољопривредног земљишта у државној својини („Службени лист Општине Србобран“, број 9/2006, 10/2006 и 12/2016), позитивног мишљења Комисије за давање мишљења на Годишњи програм заштите, уређења и коришћења пољопривредног земљишта и сагласности Министарства пољопривреде и заштите животне средине, број: 320-11-03094/2018-14 од 26.04.2018. године, председник Општине Србобран, доноси:

О Д Л У К У

О ДОНОШЕЊУ ГОДИШЊЕГ ПРОГРАМА ЗАШТИТЕ, УРЕЂЕЊА И КОРИШЋЕЊА ПОЉОПРИВРЕДНОГ ЗЕМЉИШТА ОПШТИНЕ СРБОБРАН ЗА 2018. ГОДИНУ

Члан 1.

Доноси се Годишњи програм заштите, уређења и коришћења пољопривредног земљишта у Општини Србобран за 2018. годину.

Члан 2.

Саставни део ове Одлуке чини Годишњи програм заштите, уређења и коришћења пољопривредног земљишта у Општини Србобран за 2018. годину.

Члан 3.

Ова Одлука има се објавити у „Службеном листу Општине Србобран“, а Годишњи програм заштите, уређења и коришћења пољопривредног земљишта у Општини Србобран за 2018. годину се има објавити као прилог „Службеном листу Општине Србобран“.

ПРЕДСЕДНИК ОПШТИНЕ СРБОБРАН

Број: 320-201/2017/2018-II

Дана: 26.04.2018. године

ПРЕДСЕДНИК

ОПШТИНСЕ СРБОБРАН

Радивој Парошки, с.р.

79.

На основу члана 58. Закона о локалној самоуправи („Службени гласник Републике Србије“, број: 129/2007), члана 56. став 1. тачка 9), у вези са чланом 84а. Статута Општине Србобран („Службени лист Општине Србобран“, број 11/2017 – пречишћен текст), председник Општине Србобран доноси

Р Е Ш Е Њ Е

О ПРЕСТАНКУ ФУНКЦИЈЕ ПОМОЋНИКА ПРЕДСЕДНИКА ОПШТИНЕ СРБОБРАН

I

НЕДЕЉКОВИЋ НЕБОЈШИ ПРЕСТАЈЕ ФУНКЦИЈА помоћника председника Општине Србобран за области економски развој, финансије и јавне службе са 07.05.2018. године, по основу поднетог захтева за разрешење.

II

Ово Решење објавити у „Службеном листу Општине Србобран“.

ПРЕДСЕДНИК ОПШТИНЕ СРБОБРАН

Број: 112-30/2018-II

Дана: 07.05.2018. године

ПРЕДСЕДНИК

ОПШТИНСЕ СРБОБРАН

Радивој Парошки, с.р.

Р.бр.	САДРЖАЈ	Број странице
	СКУПШТИНА ОПШТИНЕ	
71	Одлука о јавном задуживању Општине Србобран	134
72	Одлука о доношењу Програма комасације пољопривредног земљишта у катастарској општини Надаљ 2, Општина Србобран	134
73	Одлука о спровођењу комасације у К.О. Надаљ 2, Општина Србобран	135
74	Одлука о измени Одлуке о оснивању Установе за физичку културу, рекреацију и туризам Општине Србобран	135
75	Одлука о измени и допуни Одлуке о општинским путевима, улицама и некатегорисаним путевима на територији Општине Србобран	136
76	Одлука о изменама Одлуке о оснивању Друштва са ограниченом одговорношћу „Одмаралиште Србобран“ Србобран	136
77	Одлука о давању овлашћења председнику Општине Србобран	137
	ПРЕДСЕДНИК ОПШТИНЕ	
78	Одлука о доношењу Годишњег програма заштите, уређења и коришћења пољопривредног земљишта Општине Србобран за 2018. годину	137
79	Недељковић Небојша – Решење о престанку функције помоћника председника Општине Србобран	138
	ПРИЛОЗИ	
-	Програм комасације пољопривредног земљишта у катастарској општини Надаљ 2, Општина Србобран	-
-	Годишњи програм заштите, уређења и коришћења пољопривредног земљишта Општине Србобран за 2018. годину	-

ИЗДАВАЧ: ОПШТИНСКА УПРАВА СРБОБРАН
Телефон: (021) 730-020; Телефон/Факс: (021) 730-402
Жиро рачун број: 840-144640-89
Адреса: Трг Слободе број 2
ОДГОВОРНИ УРЕДНИК: Савков Милорад
www.srbobran.rs

Превод „Службеног листа Општине Србобран“ са српског на мађарски језик врши
 „NS PRO group“, Нови Сад, Железничка 4

ОПШТИНА
СРБОБРАН



GEOSOFT



ГЕОСОФТ ДОО БЕОГРАД, Владимира Томановића 9
☎ 011/34 75 303, 011/34 75 949
е-маил: геософт@геософт.рс, геософт2006@еунет.рс •
www.геософт.рс
ПИБ 104284162 • 205-104185-67 Комерцијална банка

ПРОГРАМ КОМАСАЦИЈЕ

КАТАСТАРСКЕ ОПШТИНЕ НАДАЉ 2
(ОПШТИНА СРБОБРАН)

Србобран, септембар 2017. године

ЛЕГЕНДА КЊИГЕ:

КЊИГА је технички извештај о изради Програма комасације катастарске општине Надаљ 2, општина Србобран.

Програма комасације катастарске општине Надаљ 2, израђен је у 4 аналогна примерка и 4 примерка на ЦД-у.

ИНВЕСТИТОР:	ОПШТИНА СРБОБРАН Трг слободе бр. 2, Србобран
ИЗВОЂАЧ РАДОВА НА ИЗРАДИ ПРОГРАМА:	ГЕОСОФТ ДОО БЕОГРАД Владимира Томановића 9, Београд
ОДГОВОРНИ ПРОЈЕКТАНТ:	_____ Павле Вујнић, маст. инж. геодезије
УЧЕСНИЦИ У ИЗРАДИ ПРОГРАМА:	_____ Никола Јовановић, маст. инж. геодезије
КОНСУЛТАНТ:	Доц. др Горан Маринковић, дипл. инж. геодезије
УНУТРАШЊА КОНТРОЛА:	_____ Проф. др Милан Трифковић, дипл. инж. геодезије
ДИРЕКТОР ГЕОСОФТа	_____ Павле Вујнић, маст. инж. геодезије

Србобран, септембар 2017. године

ОПШТИ ДЕО - ДОКУМЕНТАЦИЈА

1. Решење о испуњености услова зарад геодетске организације



РЕПУБЛИКА СРБИЈА
РЕПУБЛИЧКИ ГЕОДЕТСКИ ЗАВОД
број 952-03-57/2012-2
Дана: 24.03.2015. године
Београд

Републички геодетски завод, решавајући по захтеву геодетске организације GEOSOFT DOO, Београд, ул. Владимира Томановића бр. 9, за измену решења којим је издата лиценца за рад, на основу члана 18. став 3. Закона о државном премеру и катастру («Службени гласник РС», број 72/09, 18/10, 65/13) и члана 192. Закона о општем управном поступку («Службени лист СРЈ», бр. 33/97 и 31/01 и «Службени гласник РС», број 30/2010), доноси

РЕШЕЊЕ

ИЗДАЈЕ СЕ лиценца за рад геодетској организацији GEOSOFT DOO, Београд, (МБ 20135476) и то за израду техничке документације за извођење геодетских радова и стручни надзор над извођењем геодетских радова за које је предвиђена израда главног пројекта, извођење геодетских радова за које је предвиђена израда главног пројекта, израду пројекта геодетског обележавања у области урбанистичког планирања, извођење геодетских радова на изради геодетских подлога у инжењерско-техничким областима за које се не израђује главни пројекат, извођење геодетских радова у одржавању катастра непокретности и катастра водова и реализацији пројекта геодетског обележавања у области урбанистичког планирања.

Качавенда Милораду, дипломираном инжењеру геодезије, Вујинић Павлу, мастер инжењеру геодезије, Јовановић Николи, мастер инжењеру геодезије, Матић Маринку, струковном инжењеру геодезије, Милићевић Желјку, струковном инжењеру геодезије, Вујичић Александру, струковном инжењеру геодезије, Божанић Александру, струковном инжењеру геодезије, Радојичић Немањи, мастер инжењеру геодезије, Нешковић Ивану, струковном инжењеру геодезије, Вујинић Тањи, геометру и Раделић Саши, геометру, запосленима у геодетској организацији GEOSOFT DOO, Београд, издају се легитимације за идентификацију.

Овим решењем замењују се решења Републичког геодетског завода 03 број 952-03-57/2012 од 29.03.2012. године и 03 број 952-03-57/2012-1 од 07.12.2012. године.

Образложење

Геодетска организација GEOSOFT DOO из Београда, поднела је захтев за измену решења број 952-03-57/2012 због престанка радног односа Прусац Марини, инжењеру геодезије, због стицања академског назива мастер инжењер геодезије Јовановић Николе, издавања геодетске лиценце другог реда Матић Маринку, струковном инжењеру геодезије и пријема у радни однос Вујичић Александра, Божанић Александра, Радојичић Немање, Раделић Саше и Нешковић Ивана. Уз захтев је достављена потврда о поднетој одјави на обавезно социјално осигурање и споразум о престанку радног односа за Прусац Марину. Достављена је оверена

копија дипломе Факултета техничких наука у Новом Саду о стеченом академском називу мастер инжењер геодезије број 012-МС-101/0 за Јовановић Николу, доказе о стручној спреми, оверене копије радних књижица, потврде о поднетим пријавама на обавезно социјално осигурање, копије личних карата за Вујичић Александра, Божанић Александра, Радојичић Немању, Раделић Сашу и Нешковић Ивана.

Ценећи достављене исправе утврђено је да је Прусац Марини престао радни однос у геодетској организацији GEOSOFT DOO из Београда дана 30.09.2014. године. Даље је утврђено да је Јовановић Никола стекао академски назив мастер инжењер геодезије дана 26.06.2013. године и да је решењем овог органа 03 број 952-03-60/2015 Матић Маринку издата геодетска лиценца другог реда.

Такође је утврђено да су Вујичић Александар, Божанић Александар и Радојичић Немања засновали радни однос у геодетској организацији GEOSOFT DOO из Београда дана 15.08.2013. године, да је Нешковић Иван засновао радни однос дана 17.09.2014. године и Раделић Саша дана 01.09.2014. године а како је одредбама члана 16. Закона о државном премеру и катастру прописано да лицу геодетске струке запосленом у геодетској организацији, Завод издаје легитимацију за идентификацију, одлучено је као у ставу 2. диспозитива овог решења.

Наплаћена је административна такса у износу од 290,00 динара сходно тарифном бр. 1. Закона о републичким административним таксама ("Службени гласник РС", бр. 43/03, 51/03, 53/04, 42/05, 61/05, 101/05, 42/06, 47/07, 54/08, 5/09, 54/09, 35/10, 70/11, 55/12, 93/12, 47/13, 57/14), такса за издавање легитимација за идентификацију у износу од 6500,00 динара и такса за измену решења којим је издата лиценца за рад у износу од 3000,00 динара сходно тарифном броју 41. Правилника о висини таксе за пружање услуга Републичког геодетског завода («Службени гласник РС», број 116/2013, 5/2014, 8/2014, 120/2014).

Против овог решења може се изјавити жалба Министарству грађевинарства, саобраћаја и инфраструктуре, у року од 15 дана од дана пријема решења, а преко Републичког геодетског завода у Београду, Булевар војводе Мишића бр. 39, са доказом о плаћеној републичкој административној такси у износу од 430,00 динара сходно тарифном бр. 6 горе поменутог Закона, на жиро-рачун буџета Републике Србије, број 840-742221843-57 са позивом на број 97 50016.

В.Д. ДИРЕКТОРА

Проф. др. Зоран Поповић, дипл.геод.инж.

Доставити:

- GEOSOFT DOO из Београд,
ул. Владимира Томановић бр. 9,
- СКН Вождовац,
- Архиви



РЕПУБЛИКА СРБИЈА
РЕПУБЛИЧКИ ГЕОДЕТСКИ ЗАВОД
број 952-03-4/2017-1
Дана: 10.07.2017. године
Београд

Републички геодетски завод, решавајући по захтеву геодетске организације GEOSOFT DOO, Београд, ул. Владимира Томановића бр. 9, за измену решења којим је издата лиценца за рад, на основу члана 18. став 3. Закона о државном премеру и катастру («Службени гласник РС», број 72/09, 18/10, 65/13, 15/15 и 96/15) и члана 136. Закона о општем управном поступку («Службени гласник РС», број 18/2016), доноси

РЕШЕЊЕ

МЕЊА СЕ решење број 952-03-57/2012-2 од 24.03.2015. године у ставу 2. диспозитива, због пријема у радни однос Ристић Мирка, струковног инжењера геодезије и Нинић Бранка, струковног инжењера геодезије, те став 2. сада гласи:

Вујнић Павлу, мастер инжењеру геодезије, Јовановић Николи, мастер инжењеру геодезије, Матић Маринку, струковном инжењеру геодезије, Милићевић Жељку, струковном инжењеру геодезије, Божанић Александру, струковном инжењеру геодезије, Радојичић Немањи, мастер инжењеру геодезије, Нешковић Ивану, струковном инжењеру геодезије, Ристић Мирку, струковном инжењеру геодезије, Нинић Бранку, струковном инжењеру геодезије, Вујнић Тањи, геометру и Раделић Шаши, геометру, запосленима у геодетској организацији GEOSOFT DOO, Београд, издају се легитимације за идентификацију.

У осталом делу решење број 952-03-57/2012-2 од 24.03.2015. године. године остаје непромењено.

Образложење

Геодетска организација GEOSOFT DOO, Београд, поднела је захтев за измену решења 952-03-57/2012-2 од 24.03.2015. године, којим је издата лиценца за рад, због пријема у радни однос Ристић Мирка, струковног инжењера геодезије и Нинић Бранка, струковног инжењера геодезије. Уз захтев су достављене потврде о поднетој пријави на обавезно социјално осигурање и враћене легитимације за идентификацију број 503 и 1856. За Ристић Мирка, струковног инжењера геодезије, достављена је оверена копија Уверења о

стеченом високом образовању, број 02-5/10 од 07.04.2016. године. За Нинић Бранка, струковног инжењера геодезије, достављена је оверена копија дипломе Високе грађевинско-геодетске школе струковних студија у Београду, број 02-VI/129A од 16.09.2014. године.

Ценећи достављене доказе, утврђено је да су Ристић Мирко, струковни инжењер геодезије и Нинић Бранко, струковни инжењер геодезије, запослени код подносиоца захтева, те да су испуњени услови за измену решења сходно одредбама члана 18. став 3. Закона о државном премеру и катастру («Службени гласник РС», бр. 72/09, 18/10, 65/13, 15/15 и 96/15), а у вези члана 16. став 1. истог Закона, па је одлучено као у диспозитиву овог решења.

Наплаћена је административна такса у износу од 300,00 динара сходно тарифном бр. 1. Закона о републичким административним таксама ("Службени гласник РС", бр. 43/2003, 51/2003 – испр., 61/2005, 101/2005 – др. закон, 5/2009, 54/2009, 50/2011, 70/2011, 55/2012 изн, 93/2012, 47/2013, 65/2013 – др. закон, 57/2014, 45/2015, 83/2015, 112/2015 и 50/2016), такса за легитимацију за идентификацију за запослена лица у износу од 2726,00 динара и такса за измену решења којим је издата лиценца за рад у износу од 3147,00 динара, сходно тарифном броју 42. Правилника о висини таксе за пружање услуга Републичког геодетског завода («Службени гласник РС», број 116/13, 5/2014, 8/2014, 120/14, 29/15, 35/16 и 48/17).

Против овог решења може се изјавити жалба Министарству грађевинарства, саобраћаја и инфраструктуре, у року од 8 дана од дана пријема решења, а преко Републичког геодетског завода у Београду, Булевар војводе Мишића бр. 39, са доказом о плаћеној републичкој административној такси у износу од 440,00 динара сходно тарифном бр. 6 горе поменутог Закона, на жиро-рачун пореске управе Београд број 840-742221843-57 са позивом на број 97 50016.



В.Д. ДИРЕКТОРА *SB*

SB
Борко Драшковић, дипл.геод.инж.

Доставити:

- GEOSOFT DOO, Београд, ул. Владимира Томановића бр. 9
- СКН Вождовац
- Архиви

2. Решење о одређивању одговорног пројектанта



ГЕОСОФТ ДОО БЕОГРАД, Владимира Томановића 9
☎ 011/34 75 303, 011/34 75 949
е-маил: геософт@геософт.рс, геософт2006@еунет.рс • www.геософт.рс
ПИБ 104284162 • 205-104185-67 Комерцијална банка

ПРОЈЕКАТ: ПРОГРАМ КОМАСАЦИЈЕ КАТАСТАРСКЕ ОПШТИНЕ НАДАЉ 2 - ОПШТИНА СРБОБРАН

РЕШЕЊЕ:

За главног и одговорног пројектанта на изради:

ПРОГРАМА КОМАСАЦИЈЕ КАТАСТАРСКЕ ОПШТИНЕ НАДАЉ 2 - ОПШТИНА СРБОБРАН

одређује се:

1. Вујнић Павле, маст. инж. геодезије.

За вршење унутрашње контроле на изради:

ПРОГРАМА КОМАСАЦИЈЕ КАТАСТАРСКЕ ОПШТИНЕ НАДАЉ 2 - ОПШТИНА СРБОБРАН

одређује се:

1. Проф. др. Милан Трифковић, дипл. инж. геодезије

Директор

Вујнић Павле, маст. инж. Геодезије

3. Решење о испуњености услова за израду техничке документације - лиценца одговорног пројектанта



4. Изјава одговорног пројектанта

На основу донетог решења одговорног лица ГЕОСОФТ ДОО БЕОГРАД, Владимира Томановића 9., којим сам одређен за израду геодетско техничке документације:

ПРОГРАМ КОМАСАЦИЈЕ КО НАДАЉ 2 (ОПШТИНА СРБОБРАН)

Изјављујем да сам се у свему придржавао Правилника о садржини, условима, надзору и контроли вршења геодетских радова у инжењерско-техничким областима (Службени гласник РС бр. 59/2002 и 72/2013), Правилника о техничким нормативима, начину рада код израде техничке документације и контроли техничке документације за извођење геодетских радова у инжењерско-техничким областима (Службени гласник РС бр. 59/2002) и Закона о пољопривредном земљишту ("Сл. гласник РС", бр. 62/2006, 65/2008 - др. закон, 41/2009 и 112/2015).

У Београду, септембра 2017. год.

Одговорни пројектант:

Павле Вујнић, маст. инж. геод.

САДРЖАЈ

1. ОПШТИ ДЕО.....	5
1.1. УВОД	5
1.2. ЦИЉ ИЗРАДЕ ПРОГРАМА	7
1.3. РАЗЛОЗИ ЗА КОМАСАЦИЈУ	7
1.4. УТВРЂИВАЊЕ ГРАНИЦЕ КОМАСАЦИОНОГ ПОДРУЧЈА	8
1.5. ОСНОВНИ ПОДАЦИ ИЗ КАТАСТРА НЕПОКРЕТНОСТИ	9
1.6. ПРАВНИ ОСНОВ И ДОКУМЕНТАЦИЈА ЗА ИЗРАДУ И ДОНОШЕЊЕ ПРОГРАМА	10
2. ИЗВОДИ ИЗ ПРОСТОРНОГ ПЛАНА ОПШТИНЕ СРБОБРАН РЕЛЕВАНТНИ ЗА ИЗРАДУ ПРОГРАМА КОМАСАЦИЈЕ	11
2.1. ОСНОВНИ ЦИЉ И ПРИНЦИПИ ПРОСТОРНОГ РАЗВОЈА ОПШТИНЕ СРБОБРАН.....	11
2.2. ОСНОВНА ПЛАНСКА РЕШЕЊА	12
3. ОЦЕНА ПОСТОЈЕЋЕГ СТАЊА ПРИРОДНИХ И АНТРОПОГЕНИХ КАРАКТЕРИСТИКА КОМАСАЦИОНОГ ПОДРУЧЈА.....	14
3.1. ОЦЕНА СТАЊА ПРИРОДНИХ КАРАКТЕРИСТИКА И ОГРАНИЧЕЊА ПОДРУЧЈА ОПШТИНЕ СРБОБРАН	14
3.1.1. Географски положај.....	14
3.1.2. Климатски услови.....	14
3.1.3. Геоморфолошке карактеристике.....	15
3.1.4. Педолошке карактеристике	15
3.1.5. Хидрографске и хидролошке карактеристике	15
3.1.6. Стање уређености земљишне територије	15
3.1.7. Стање уређености хидромелиорационих система	17
3.1.8. Стање уређености атарских путева	18
3.1.9. Еолска ерозија	19
3.1.10. Пољопривредна делатност	20
3.2. ОСНОВНЕ ДЕМОГРАФСKE КАРАКТЕРИСТИКЕ НАСЕЉА НАДАЉ	20
3.3. ОЦЕНА СТАЊА УРЕЂЕНОСТИ И КОРИШЋЕЊА ПОЉОПРИВРЕДНОГ ЗЕМЉИШТА КОМАСАЦИОНОГ ПОДРУЧЈА	21
3.4. ОЦЕНА СТАЊА ШУМА И ШУМСКОГ ЗЕМЉИШТА У КО НАДАЉ	22
3.5. ИНФРАСТРУКТУРНИ СИСТЕМИ	23
3.5.1. Саобраћајна инфраструктура у Општини Србобран.....	23
3.5.1.1. Карактеристике саобраћаја на комасационом подручју.....	24
3.5.2. Водопривредна инфраструктура у Општини Србобран	24
3.5.2.1. Хидрографске и хидролошке карактеристике комасационог подручја.....	25
3.6. СТАЊЕ ЗАШТИТЕ ПОДРУЧЈА	25
3.7. SWOT АНАЛИЗА ЗА ОПШТИНУ СРБОБРАН	26
4. ПРОГРАМ КОМАСАЦИЈЕ	27
4.1. ОБРАЗОВАЊЕ КОМИСИЈЕ ЗА КОМАСАЦИЈУ.....	27
4.2. УТВРЂИВАЊЕ ФАКТИЧКОГ СТАЊА.....	28
4.3. КОМАСАЦИОНА ПРОЦЕНА ВРЕДНОСТИ ЗЕМЉИШТА	29
4.4. ГЕОДЕТСКИ РАДОВИ НА ПРЕМЕРУ КОМАСАЦИОНОГ ПОДРУЧЈА	31
4.5. УТВРЂИВАЊЕ СТАЛНИХ ОБЈЕКТА И ДУГОГОДИШЊИХ ЗАСАДА НА КОМАСАЦИОНОМ ПОДРУЧЈУ	32
4.6. УТВРЂИВАЊЕ И ОБЕЛЕЖАВАЊЕ ГРАНИЦА ВОДОТОКОВА	32

Програм комасације КО Надаљ 2, Општина Србобран

4.7. УТВРЂИВАЊЕ И ОБЕЛЕЖАВАЊЕ ГРАНИЦА ШУМА И КРЧЕЊЕ ШИКАРА И ДРВЕНАСТОГ РАСТИЊА.....	32
4.7.1. Крчење шикара и дрвенастог растиња.....	32
4.8. УТВРЂИВАЊЕ И ОБЕЛЕЖАВАЊЕ ГРАНИЦА ОПШТИНСКИХ ПУТЕВА.....	33
4.9. ПРОЈЕКТОВАЊЕ И ИЗГРАДЊА МРЕЖЕ ПОЉСКИХ (НЕКАТЕГОРИСАНИХ) ПУТЕВА.....	33
4.9.1. Шема и густина пољских путева	34
4.9.2. Ширина и попречни профили пољских путева	34
4.9.3. Трасе путева	36
4.9.4. Растојања између путева.....	37
4.9.5. Оријентација дуже стране парцела.....	38
4.9.6. Коловозна конструкција пољских путева	38
4.9.7. Укрштање пољских путева са јавним путевима	38
4.10. ГРУПИСАЊЕ ПОЉОПРИВРЕДНИХ ПАРЦЕЛА И ПОСЕДА	39
4.10.1. Начела расподеле комасационе масе.....	40
4.10.2. Комисија за комасацију	41
4.10.3. Одбор за комасацију	41
4.10.4. Расподела комасационе масе	41
4.11. РЕШЕЊА О РАСПОДЕЛИ КОМАСАЦИОНЕ МАСЕ.....	42
4.12. ГЕОДЕТСКО ОБЕЛЕЖАВАЊЕ НОВИХ ПАРЦЕЛА И ОБЈЕКТА И УВОЂЕЊЕ У ПОСЕД УЧЕСНИКА КОМАСАЦИЈЕ	42
4.13. ОСНИВАЊЕ КАТАСТРА НЕПОКРЕТНОСТИ	43
4.14. ГЕОДЕТСКО-ТЕХНИЧКИ РАДОВИ НА КОМАСАЦИЈИ.....	43
4.15. САДРЖАЈ ГЛАВНОГ ПРОЈЕКТА КОМАСАЦИЈЕ.....	44
5. МОГУЋИ ПРОЈЕКТИ НА ИЗВОЂЕЊУ РАДОВА НА ЗАШТИТИ, УРЕЂЕЊУ И КОРИШЋЕЊУ ПОЉОПРИВРЕДНОГ ЗЕМЉИШТА	46
6. ИМПЛЕМЕНТАЦИЈА ПРОГРАМА КОМАСАЦИЈЕ	47
6.1. УЧЕСНИЦИ У ИМПЛЕМЕНТАЦИЈИ ПРОГРАМА КОМАСАЦИЈЕ	47
6.2. СИСТЕМАТИЗАЦИЈА РАДОВА И РАДНИХ АКТИВНОСТИ И ВРЕМЕ ТРАЈАЊА	49
6.3. ПРЕДМЕР И ПРЕДРАЧУН ГЕОДЕТСКО – ТЕХНИЧКИХ РАДОВА НА КОМАСАЦИЈИ КАТАСТАРСКЕ ОПШТИНЕ НАДАЉ 2.....	50
6.4. ПРЕДМЕР И ПРЕДРАЧУН ОСТАЛИХ РАДОВА И АКТИВНОСТИ КОЈИ СЕ ОДНОСЕ НА ОПШТИНУ СРБОБРАН.....	53
6.5. УКУПНА ПРЕДРАЧУНСКА ВРЕДНОСТ НАДЗОРА НАД ИЗВОЂЕЊЕМ ГЕОДЕТСКО-ТЕХНИЧКИХ РАДОВА НА КОМАСАЦИЈИ.....	53
6.6. УКУПНА ПРЕДРАЧУНСКА ВРЕДНОСТ СВИХ РАДОВА НА КОМАСАЦИЈИ.....	54
6.7. ДИЈАГРАМ АКТИВНОСТИ НА РЕАЛИЗАЦИЈИ ГЕОДЕТСКО ТЕХНИЧКИХ РАДОВА НА КОМАСАЦИЈИ.....	54
7. ФИНАНСИЈСКА АНАЛИЗА И ОЦЕНА ПРОГРАМА - ПРЕТХОДНА СТУДИЈА ОПРАВДАНОСТИ.....	56
7.1. ОСНОВНИ ПОДАЦИ О УЧЕСНИЦИМА И ИНВЕСТИТОРИМА	56
7.1.1. Општина Србобран.....	56
7.1.2. Министарство пољопривреде, шумарства и водопривреде - Управа за пољопривредно земљиште (Београд, Обилићев венац, 9-11)	56
7.1.3. Републички геодетски завод Београд, Бул. војводе Мишића 39,.....	57
7.1.4. Учесници комасације.....	57
7.2. ОЦЕНА ПРОГРАМА	58
7.2.1. Анализа исплативости комасације КО Надаљ 2, Општина Србобран.....	58

Програм комасације КО Надаљ 2, Општина Србобран

7.2.2. Друштвена (национална) оцена62
П Р И Л О Ж И.....66

ПРОГРАМ КОМАСАЦИЈЕ

**КАТАСТАРСКЕ ОПШТИНЕ НАДАЉ 2
(ОПШТИНА СРБОБРАН)**



1. ОПШТИ ДЕО

1.1. УВОД

Комасација земљишта је аграрна операција која има за циљ спајање већег броја малих парцела, тј. стварање већих, за обраду правилнијих земљишних парцела. На тај начин се поспешује пољопривредна производња на том земљишту. Комасација земљишта је недвосмислено један од најсложенијих радова које изводе геодетски стручњаци.

Решавају се различити проблеми, а у поступку учествују и друге струке: правници, агрономи, хидротехничари, урбанисти, и др.

У Србији би се провођењем комасација земљишта решило више актуалних проблема везаних за земљиште, а не само укрупњавање земљишта. Тако се може тврдити да би комасацијом могли решити :

1. имовинско-правни односи на земљишту,
2. уситњеност земљишта,
3. економичност пољопривредне производње,
4. усклађивање катастра и земљишне књиге,
5. питање старачких домаћинстава,
6. потребе наводњавања или одводњавања,
7. потребе земљишта за опште потребе,
8. потребе нових дигиталних геодетских планова за стварање ГИС базе података,
9. потребе уређења простора,
10. потребе заштите животне средине,
11. потребе изградње објеката инфраструктуре и
12. поступак одржавања катастра.

Из набројаног се види да се поступком комасације земљишта могу решити врло различити проблеми, а готово сви су везани за геодетску и агрономску струку.

Економске учинке је тешко у потпуности сагледати, али је видно да би подручје обухваћено комасацијом земљишта требало постати један уређен простор, врло примамљив за улагање, како домаћих тако и страних инвеститора.

Због 45 годишњег раздобља другачијег друштвеног уређења и тада уведене тзв. друштвене имовине, у Србији је дошло до великог неслагања између стања на терену, земљишној књизи и катастру земљишта.

Несређени имовинско-правни односи веома оптерећују економски развој наше земље јер домаћи и страни улагачи не желе инвестирати у ситуацији нејасних власничких права, а који би се поступком комасације најједноставније решили. Уситњеност земљишта је у Србији веома велики проблем у развоју пољопривредне производње.

До уситњености земљишта је пре свега дошло због пољопривредне политике бивше СФР Југославије у чијем је саставу била Србија, а у последње време и због многобројне изградње путева и аутопутева при којима често долази до цепања катастарских парцела и стварање нових мањих. Комасацијом би се решио или барем битно смањено тај проблем.

На пољопривредну производњу између осталог утиче величина парцела, облик парцела и оријентација парцела. На малим парцелама, којих има највише у

Програм комасације КО Надаљ 2, Општина Србобран

нашој земљи, не може се очекивати рентабилна пољопривредна производња каква је у земљама Европске уније којој тежимо. Облик парцеле је такође битан јер ако је оптималан, онда омогућује ефикасну обраду с пољопривредном механизацијом која је данас у примени.

Оријентација парцела је исто важан фактор за пољопривредну производњу. На брдовитом терену би смер парцела требао бити у смеру изохипси, због смањења ерозивног деловања воде. На равном терену, за сетву и орање, најповољнији правац је југ-север, како су показала научна истраживања.

Све ово може се најједноставније постићи комасацијом земљишта. Како се поступком комасације сређују и имовинско–правни односи, тј. земљишна књига, те проводи премер новог стања и израђују нови катастарски планови, евидентно је да долази до њиховог усклађивања.

Чињеница је да у сеоским газдинствима у великом броју превладава старо становништво које је практично неспособно за обављање пољопривредне делатности. У поступку комасације створен је предуслов за откуп њиховог земљишта од стране државе или заинтересованих појединаца.

Многа подручја у нашој држави (око већих речних токова) често су изложена поплавама које наносе велике штете пољопривредној производњи. Исто тако је и појава сушних раздобља последњих година све учесталија. Да би се ублажили или потпуно елиминисали такви неповољни утицаји, у поступку комасације могу се предвидети и хидротехничке мере наводњавања и одводњавања.

У поступку комасације могуће је најлакше решити потребе за земљиштем у сврху задовољавања општих потреба (изградњу школа, вртића, здравствених објеката и сл.).

Како се нови премер данас искључиво изводи дигиталном технологијом, то је јасно да би нови просторни подаци добијени у поступку комасације били основа за формирање ГИС базе просторних података.

Поступак комасације земљишта мора бити у складу просторних и урбанистичких планова, а то значи да се њиме решава потреба уређења простора. Уређење подручја на којем ће се спроводити комасација треба прилагодити постојећим и ускладити с пројектованом инфраструктуром. Пројекат комасације према томе треба обухватати опште, тј. шире и локалне интересе на простору катастарске општине.

Заштита природне околине је један од приоритетних задатака при било каквим захватима на земљишту. Да би то било тако и у комасацији, потребно је у поступак укључити екологе. Наиме, осим позитивних ефеката, комасација земљишта може имати и неке негативне последице, нарочито ако се занемари улога еколога у њиховој реализацији. Највећи негативни утицај на рурални простор има „чишћење“ земљишта, односно сеча дрвећа и живица. На тај начин се стварају неповољни услови за живот дивљих биљних и животињских врста што доводи до смањења биолошке разноликости (Гостовић, 1991).

Изградњом објеката инфраструктуре као што су аутопутеви и путеви, много пољопривредног земљишта се губи, многе катастарске парцеле се цепају и смањују и на тај начин појединци остају оштећени. Да се паралелно с изградњом одвија и поступак комасације, терет тих захвата равномерније би се поделио на све учеснике јер након изградње сви имају индиректне користи.

Одржавање катастра односно катастарских планова после проведене комасације земљишта у некој катастарској општини, постаје пуно једноставније јер се знатно смањује број катастарских парцела.

Концепција уређења земљишта путем комасације се овим програмом доводи до краја. Наиме, овим програмом је обухваћена комасација земљишта у неуређеној катастарској општини Надаљ 2 у Општини Србобран.

1.2. ЦИЉ ИЗРАДЕ ПРОГРАМА

Програм комасације (у даљем тексту: Програм) је документ на основу кога ће се спровести комасација за катастарску општину Надаљ 2 (Општина Србобран), на укупној површини од око **223** ха.

Пре отпочињања радова на комасацији Скупштина Општине Србобран је у обавези је да, сагласно члану 32. Закона о пољопривредном земљишту ("Службени гласник РС", број 62/2006, 65/2008, 41/2009 и 112/2015), претходно изradi и уз сагласност Министарства пољопривреде, шумарства и водопривреде, донесе Програм комасације.

На основу Програма Општина Србобран ће донети начела комасације и приступити уговарању радова на реализацији комасације.

Садржај и основна решења Програма утврђена су у складу са одредбама Закона о пољопривредном земљишту и Закона о државном премеру и катастру ("Службени гласник РС", број 18/2010).

За потребе израде Програма коришћена је релевантна просторно планска и техничка документација, као и документација Републичког геодетског завода, Службе за катастар непокретности у Општини Србобран.

Циљ израде Програма комасације је:

- дефинисање обима и извора средстава за финансирање радова,
- дефинисање садржаја, поступка, динамике и рокова уређења пољопривредног земљишта у поступку комасације катастарске општине Надаљ 2, на површини од око 223 хектара,
- анализа финансијско-тржишних и друштвено-економских ефеката спровођења комасације (анализа трошкови/користи - анализа исплативости спровођења комасације у КО Надаљ 2).

Уређење пољопривредног земљишта у поступку комасације катастарске општине Надаљ 2 је програмирано у складу са важећом релевантном документацијом.

Програмом се утврђује:

- врста и обим комасационих радова,
- рокови извођења радова,
- обим и извори средстава за финансирања радова.

1.3. РАЗЛОЗИ ЗА КОМАСАЦИЈУ

Разлози за комасацију делова катастарске општине Надаљ 2 су сагласни разлозима које прописује и члан 31. Закона о пољопривредном земљишту (доњи оквир), односно комасација се врши због:

- потребе груписања уситњених катастарских парцела власника пољопривредног земљишта (чија је просечна величина 0,48 ха), као и груписања државног земљишта;
- пројектовања нове мреже пољских путева у складу са техничким решењем путева првог и другог реда, канала и пољозаштитних појасева и рекултивације површина старих пољских путева,
- крчења обраслих међа деградираним растињем (шикаре и дрвенасто растиње),
- имплементације планских решења из Просторног плана Општине Србобран и других планова и техничке документације,
- регулисања водотокова на комасационом подручју,

Програм комасације КО Надаљ 2, Општина Србобран

- реализације пројекта система за наводњавање и одводњавање пољопривредног земљишта, који су утврђени за комасационо подручје,
- стварање могућности за отварање нових радних места и побољшање квалитета живота на сеоском подручју,
- унапређења и заштите животне средине и одрживог развоја сеоског подручја,
- решавање имовинско-правних односа и израда новог државног премера и катастра непокретности.

Разлози за комасацију

Члан 31. Закона о пољопривредном земљишту

Комасација се врши у следећим случајевима:

- 1) када се због велике уситњености и неправилног облика катастарских парцела пољопривредно земљиште не може рационално користити;
- 2) када се врши изградња система за одводњавање или наводњавање;
- 3) када се врши изградња мреже пољских путева;
- 4) када се изградњом инфраструктурних и већих објеката (јавни путеви, железничке пруге, акумулација и др.), уређењем водотока и ширењем грађевинског реона врши даље уситњавање постојећих катастарских парцела, поремећај мреже пољских путева и система за одводњавање и наводњавање;
- 5) када је потребно извести противерозионе радове и мере

1.4. УТВРЂИВАЊЕ ГРАНИЦЕ КОМАСАЦИОНОГ ПОДРУЧЈА

Граница комасационог подручја дефинисана је одлуком Скупштине Општине Србобран.

Комасационо подручје је утврђено на основу следећих критеријума:

- граница комасационог подручја се поклапа са границом катастарске општине Надаљ 2, тако да чини јединствену целину, нарочито узевши у обзир власничку структуру и потребу укрупњавања како државног земљишта тако и земљишта приватних власника,
- потреба техничког уређења пољопривредног земљишта,
- пољопривредно земљиште је уједначених педолошких карактеристика (алувијално (флувијално) земљиште),
- велике уситњености катастарских парцела,
- исказаних жеља власника пољопривредног земљишта.

Положај комасационог подручја на катастарској подлози је дат на слици 1.1., а на подлози ортофото плана у Прилогу број 1.



Слика 1.1: Граница комасационог подручја катастарске општине Надаљ 2

1.5. ОСНОВНИ ПОДАЦИ ИЗ КАТАСТРА НЕПОКРЕТНОСТИ

Катастарски премер комасационог подручја извршен је у стереографској пројекцији, 1895. године. Листови катастарских планова за КО Надаљ 2, који покривају комасационо подручје израђени су у размери 1:2880. За ову катастарску општину није израђен је ДКП.

Катастар непокретности за ову катастарску општину основан је 2010. године. Процент неажурности катастра непокретности износи око 25% у односу на фактичко стање граница непокретности (земљишта и објекта) на терену.

Укупан број парцела на комасационом подручју је 466, а листова непокретности 206, што је у овом програму усвојено и за број учесника комасације.

У Табели 1.1. приказани су основни подаци о комасационом подручју према подацима који се воде у катастару непокретности.

КО	Површина комас. подручја [ха]	Број парцела	Просечна површина парцеле [ха]	Просечна површина поседа [ха]	Број учесника
Надаљ 2	222.6616	466	0.48	1.08	206

Табела 1.1: Основни подаци из катастра непокретности за катастарску општину Надаљ 2

У табели 1.2. приказани су основни подаци о власничкој структури на комасационом подручју, према подацима који се воде у катастару непокретности.

КО	Приватна својина (ха)	Државна својина (ха)	Јавна својина (ха)	Укупно (ха)
Надаљ 2	205.8671	8.5030	8.2915	222.6616

Табела 1.2: Основни подаци о власничкој структури за катастарску општину Надаљ 2

Програм комасације КО Надаљ 2, Општина Србобран

Програм комасације (у даљем тексту: Програм) је документ на основу кога ће се спровести комасација на комасационом подручју катастарске општине Надаљ 2 на укупној површини од око 223 хектара са 466 парцела, просечне површине од 0.48 хектара.

1.6. ПРАВНИ ОСНОВ И ДОКУМЕНТАЦИЈА ЗА ИЗРАДУ И ДОНОШЕЊЕ ПРОГРАМА

Правни основ и документација за израду и доношење овог програма чине:

1. Одлука о приступању уређењу пољопривредног земљишта комасацијом у деловима катастарске општине Надаљ 2, Скупштина Општине Србобран,
2. Закон о пољопривредном земљишту ("Службени гласник РС", бр. 62/06, 65/08, 41/09 и 12/15),
3. Закон о државном премеру и катастру ("Службени гласник РС", бр. 72/09 и 18/10),
4. Закон о шумама ("Службени гласник РС", број 30/10),
5. Закон о планирању и изградњи ("Службени гласник РС", бр. 72/09 и 81/09),
6. Закон о водама ("Службени гласник РС", бр. 30/10 и 93/12),
7. Закон о јавним путевима ("Службени гласник РС", бр. 101/05 и 123/07),
8. Закон о локалној самоуправи ("Службени гласник РС", број 129/07),
9. Закон о финансирању локалне самоуправе, ("Службени гласник РС", бр. 62/06, 47/11 и 93/12)
10. Стратегија развоја шумарства Републике Србије, 2006. год.,
11. Уредба о утврђивању Водопривредне основе Републике Србије ("Службени гласник РС", број 11/02);
12. Стратегија развоја пољопривреде Србије ("Службени гласник РС", број 78/05),
13. Просторни план Општине Србобран, Србобран, 2013.
14. Уредба о утврђивању програма извођења радова на заштити, уређењу и коришћењу пољопривредног земљишта за 2013. годину („Службени гласник РС”, број 29/13),
15. Правилник о садржини основа и програма газдовања шумама, годишњег плана и привременог годишњег плана газдовања приватним шумама ("Службени гласник РС", број 122/03),
16. Правилник о условима које са аспекта безбедности саобраћаја морају да испуњавају путни објекти и други елементи јавног пута ("Службени гласник РС", број 50/11),
17. Правилник о ближим условима, као и начину доделе и коришћења средстава из годишњег програма коришћења средстава буџетског фонда за шуме Републике Србије и буџетског фонда за шуме Аутономне покрајине ("Службени гласник РС", број 17/13),
18. Попис становништва, домаћинства и станова у Републици Србији, 2011.,
19. Документација Републичког геодетског завода Службе за катастар непокретности у Општини Србобран.
20. Нацрт Закона о изменама и допунама Закона о пољопривредном земљишту Републике Србије, 2017.

2. ИЗВОДИ ИЗ ПРОСТОРНОГ ПЛАНА ОПШТИНЕ СРБОБРАН РЕЛЕВАНТНИ ЗА ИЗРАДУ ПРОГРАМА КОМАСАЦИЈЕ

Комасационо подручје је у потпуности обухваћено, односно у већем или мањем обиму плански разрађено у ППОС. Сходно томе ће се дати само основни прикази постојећег стања, циљеви просторног развоја и основе просторног развоја релевантне за комасационо подручје, а дефинисане у ППОС. У Прилогу број 2 приказан је план намене простора из ППОС са границом комасационог подручја.

2.1. ОСНОВНИ ЦИЉ И ПРИНЦИПИ ПРОСТОРНОГ РАЗВОЈА ОПШТИНЕ СРБОБРАН

Сврха Просторног плана јесте дефинисање планског основа за организацију, коришћење, уређење и заштиту простора Општине Србобран, који треба да доведе до организованог активирања просторних потенцијала и усмеравања даљег просторног развоја у оквирима одрживости.

Основни циљ просторног развоја Општине Србобран је **унапређење просторног развоја, односно усаглашеност економског, еколошког, физичког и социјално, културног развоја, до нивоа којим ће Општина Србобран бити конкурентан у ширим републичким и перспективно, европским оквирима.**

Концепција развоја и заштите природних система и ресурса подразумева контролисано коришћење природних ресурса, посебно пољопривредног земљишта у непољопривредне сврхе, повећање површина под шумама, заштиту и рационално коришћење вода и водног земљишта, стимулисање коришћења обновљивих извора енергије, рационално коришћење неметаличних минералних сировина и заштиту и јачање природног наслеђа на подручју Општине.

Основни циљ будућих демографских кретања у општини Србобран одоци се на спречавање даљег погоршања виталних карактеристика популације, као и на стварање услова за повећање степена запослености у насељима, што би допринело подизању квалитета живота на виши ниво.

Циљеви и смернице у области мреже и функције насеља општине Србобран су:

- Постизање оптималног нивоа урбаног и руралног живљења по насељима, у зависности од укупних природних и створених потенцијала;
- Преиспитивање постојећих граница грађевинских подручја насеља, уз сагледавање потребе за ширењем, односно смањењем појединих насеља;
- Повећање нивоа социо-економске развијености подручја.

Основни циљ израде Плана у области привреде је обезбеђење просторних услова за развој стабилне и развијене привредне структуре, која ће дугорочно посматрано омогућити одрживо коришћење природних и створених ресурса и компаративних предности Општине.

Општи циљеви који важе у области пољопривреде су:

- конципирање такве аграрне политике, која уважава чињеницу да су развој пољопривреде и развој села неодвојива целина,
- стварање основе за равномеран развоја пољопривреде на посматраном подручју,
- стварање могућности за избалансиран однос различитих грана пољопривреде.

Основни циљеви у шумарству су повећање површина под шумама, пошумљавање нових површина у оквиру изворишта вода, речних токова, подизање

Програм комасације КО Надаљ 2, Општина Србобран

заштитних имисионих шума, повећање површина под заштитним појасевима и обезбеђење и трајно јачање и развој општекорисних функција шума. Повећањем површина под шумама ће се побољшати сировинска база за примарну и финалну прераду.

Основни циљеви у области ловства су уређење ловишта, повећање бројности и структуре дивљачи, очување ретких и угрожених врста и развој ловног туризма као привредне гране у оквиру туристичке понуде Општине. Ловишта на територији Општине, имају добре услове за развој и гајење дивљачи.

Обогађивање и комплетирање туристичке понуде на простору општине Србобран, као и побољшање материјалне базе, утицаће на укупан ефекат туристичког развоја, а пре свега омогућиће масовнију туристичку посету, дужи боравак туриста, а тиме и већи економски ефекат туристичког развоја.

Основни циљеви у домену саобраћајне инфраструктуре у односу на будући развој општине Србобран су:

- Изградња, реконструкција и модернизација саобраћајних капацитета који ће утицати привредну афирмацију појединих локалитета у домену привредних и туристичких активности;
- Омогућавање различитим мерама (изградња, модернизација, реконструкција) развој и укључење у транспортну понуду овог простора и других видова саобраћаја (водни, железнички), чиме би се омогућиле претпоставке за развој и функционисање свих појединачних саобраћајних видова и повезивање на интегралном принципу преко транспортно-саобраћајних капацитета у оквиру пловног пута канала ОКМ ХС ДТД Бечеј – Богојево.

Основни циљеви у домену заштите животне средине на територији општине Србобран односе се на: формирање локалног регистра извора загађивања животне средине, успостављање мониторинга параметара животне средине, формирање заштитних појасева у оквиру пољопривредног земљишта, каналске и саобраћајне инфраструктуре, примену конкретних мера заштите воде, ваздуха и земљишта (пречишћавањем отпадних вода, санацијом и рекултивацијом свих деградираних локалитета, контролисаном применом хемијских препарата заштите у пољопривредној производњи и др), сакупљање, третман и одлагање комуналног, неопасног, животињског и осталих врста отпада који се генеришу на територији Општине у складу са Законом о управљању отпадом и Стратегијом управљања отпадом за период 2010.- 2019. године.

Циљеви заштите природних вредности су валоризација и успостављање високог концепта заштите водотока Криваја и Бељанске баре, који представљају подручја значајна за заштиту-потенцијална природна добра.

2.2. ОСНОВНА ПЛАНСКА РЕШЕЊА

Пољопривредно земљиште. Територији општине Србобран је на потезу најплоднијег земљишта (троугао Србобран-Римски Шанчеви-Бечеј), не само у нашој земљи, већ на основу одређених показатеља (површине под черноземом, дебљина хумусног слоја) и у читавој Европи.

Пољопривредно земљиште је потребно штитити мерама и активностима којима се трајно обезбеђују природне функције земљишта:

- забраном коришћења пољопривредног земљишта у друге сврхе, осим у случајевима утврђеним Законом о пољопривредном земљишту и овим Планом;
- забраном испуштања и одлагања отпадних и штетних материја;
- контролисаном применом минералних ђубрива и препарата за заштиту;

Програм комасације КО Надаљ 2, Општина Србобран

- избором адекватних технологија у обради земљишта;
- применом противерозионих мера.

Уз примену ових мера сачуваће се квалитет земљишта тј. његова физичка, хемијска и биолошка својства.

Пољопривредно земљиште као ресурс потребно је рационално искоришћавати у сврху производње здравствено исправне хране, водећи рачуна о очувању животне средине. Да би се то постигло неопходно је утврдити намену коришћења пољопривредних површина на бази природних и других услова, утврдити површине за производњу здраве хране, површине које се одводњавају, наводњавају или се могу наводњавати, степен ерозије пољопривредног земљишта, површине које се штите или могу да се штите као станишта дивљих биљних и животињских врста, којима се не може променити намена ради очувања природне равнотеже.

У складу са Законом о пољопривредном земљишту обавезна је рекултивација пољопривредног земљишта које је коришћено за експлоатацију минералних сировина или одлагање комуналног отпада.

Пољопривредно земљиште треба заштитити пољозаштитним појасевима од штетног дејства еолске ерозије, којом се односе земљиште и усеви у фази семена, што за последицу има смањење приноса. У том смислу је потребно формирати ветрозаштитно и пољозаштитно зеленило на просторима уз канале, саобраћајнице и у оквиру пољопривредног земљишта које ће на тај начин бити повезати међусобно удаљена станишта и побољшати микроклиматске услове окружења.

Од штетног дејства подземних и поплавних вода, пољопривредно земљиште штитити редовним одржавањем постојећег и доградњом дренажног система.

3. ОЦЕНА ПОСТОЈЕЋЕГ СТАЊА ПРИРОДНИХ И АНТРОПОГЕНИХ КАРАКТЕРИСТИКА КОМАСАЦИОНОГ ПОДРУЧЈА

3.1. ОЦЕНА СТАЊА ПРИРОДНИХ КАРАКТЕРИСТИКА И ОГРАНИЧЕЊА ПОДРУЧЈА ОПШТИНЕ СРБОБРАН

3.1.1. Географски положај

Општина Србобран се налази у Војводини и спада у Јужнобачки округ. Заузима средишњи део Бачке и простире се на површини од 284 км². Општину чине три насеља: Србобран, Турија и Надаљ, а седиште и уједно друштвено политички, образовни, здравствени и културни центар општине је насељено место Србобран. Најстарији писани податак о насељу је из 1338., под називом Сентомаш (Свети Тома).

Географски положај општине је врло повољан. Овај географски простор дефинише неколико значајних природних елемената: Бачка лесна тераса, меандри реке Криваје и ушће Криваје у Велики бачки канал. Воденим путем тј. Великим бачким каналом, Србобран је преко Дунава и Тисе повезан са светским воденим путевима.

Општина Србобран је подједнако удаљена од три државне границе (75км) са Румунијом, Мађарском и Хрватском. Са привредним центрима у околини (Врбас, Бечеј, Нови Сад) повезана је саобраћајницама, магистралним и регионалним путевима. Аутопут Е-75 - државни пут првог А реда број 1; магистрални путеви М-3 – државни пут првог А реда број 15 и М-22– државни пут другог А реда број 100, као и регионални путеви П-129 – државни пут другог А реда број 115 и П-120 – државни пут другог А реда број 114, омогућавају општини Србобран изузетно добру повезаност са окружењем и суседним државама.

Насеље Србобран лежи на 45° и 35' северне географске ширине и 19° и 47' источне географске дужине. Изразито повољан геосаобраћајни положај општине Србобрана није искоришћен и представља потенцијал њеног даљег развоја.

3.1.2. Климатски услови

Општина Србобран се налази у области умерено-континенталне климе са изражена четири годишња доба. Клима је влажно-умерена, са и сувим летом и хладном зимом.

У табели 3.1. су приказани основни климатски показатељи за Општину Србобран.

Општина Србобран - климатски услови	
Клима	Умерено-континентална
Просечна годишња температура	3
Просечна темп. ваздуха (јануар)	- 1,3 °C
Просечна темп. ваздуха (јул)	21,4 °C
Годишња количина падавина	586 mm/год.

Табела 3.1: Основни климатски показатељи за Општину Србобран

Релативна влажност ваздуха током јула и августа износи 69%, са два ветровна подручја - југоисточним ветром (кошавом - дува у просеку 3-7 дана и достиже максималну брзину до 30 км/час) и северозападним ветром који обично у летњим месецима доноси освежење и падавине.

3.1.3. Геоморфолошке карактеристике

Територија општине је низија, благо нагнута ка југу (од 96 метара до 80 метара апсолутне висине), на којој је свака стопа земљишта плодна и приступачна за обраду. У геоморфолошком погледу на територији општине се разликују следеће целине: а) виша лесна зараван рашчлањена речицом Кривајом северно од Великог бачког канала и б) нижа лесна тераса јужно од Великог бачког канала.

3.1.4. Педолошке карактеристике

Општина Србобран обухвата најквалитетније пољопривредно земљиште (на потезу најплоднијег земљишта - троугао Србобран-Римски Шанчеви-Бечеј) које се простире на 26.621 ха. На теренима канала и пољопривредном земљишту развијен је лов и риболов.

У педолошком саставу земљишта преовлађују черноземи и ливадске црнице и једно је од најплоднијих у Европи.

На територији општине Србобран, како на индивидуалном тако и на државном земљишту, основни тип земљишта спада у групу карбонатних земљишта, нешто мањи број је у класи средње карбонатних (26,03 %), а иста тако мањи број спада у групу јако карбонатних земљишта (24,58 %).

pH вредност земљишта у 1мол/дм³ KCL је у интервалу слабо алкалне вредности, док је pH вредност земљишта у води код већине испитиваних узорака у области средње алкалне вредности.

Процентуално гледано, 95% земљишта спада у класу хумозног земљишта.

На основу анализа утврђено је да на обрадивим површинама територије општине Србобран нема опасних и штетних материјала и да су остаци пестицида у земљу, у количинама који не угрожавају биљну производњу.

3.1.5. Хидрографске и хидролошке карактеристике

Површинске воде у општини су: речица Криваја, Велики бачки канал, Бељанска бара и друге мање баре. Све воде се користе за наводњавање, а Велики бачки канал и за водни саобраћај.

Од подземних вода, највећи значај имају термалне воде са повољном температуром. Површинске воде се углавном користе за наводњавање пољопривредног земљишта, а Велики бачки канал (у саставу система Дунав-Тиса-Дунав) и за саобраћај.

3.1.6. Стање уређености земљишне територије

Политичку општину Србобран чине четири катастарских општина, и то:

1. КО Србобран;
2. КО Турија;
3. КО Надаљ I;
4. КО Надаљ II.

1. КО Србобран у којој је на снази катастар непокретности, укупне површине 19.440 ха 73 ар 05 м² . Ова катастарска општина је највећа по површини пољопривредног земљишта у којој је 1968. године извршена комасација пољопривредног земљишта.

Програм комасације КО Надаљ 2, Општина Србобран

2. КО Турија у којој је на снази катастар непокретности укупне површине 5.342 ха 82 ар 06 м². У овој КО урађена је комасација пољопривредног земљишта 1978. године.

3. КО Надаљ I у којој је на снази катастар непокретности укупне површине 3.423 ха 33 ар 67 м². У овој КО урађена је комасација пољопривредног земљишта 1978. године.

4. КО Надаљ II - Бороњ у којој је на снази катастар непокретности укупне површине 222 ха 66 ар 16 м². У овој КО је на снази стари премер и неопходно би било приступити изради пројекта, каомасације као и самој комасацији.

Из напред наведеног се може закључити да је у политичкој општини Србобран, релативно сређено стање у катастарским општинама, изузев у КО Надаљ. II Мала величина поседа и неповољна поседовна структура онемогућавају ефикасно коришћење савремене пољопривредне механизације и не мотивишу да се баве искључиво пољопривредном производњом. Комасација је један од ефикаснијих модела укрупњавања поседа.

У КО где комасација није урађена просечна величина парцеле је око 0,48 ха, док је тамо стратешки важан посао окончан, просечна величина парцеле је око 2 ха. На имањима великих пољопривредних предузећа ефекти комасације су још израженији где су величине парцела драстично увећане, док се број парцела по домаћинствима смањило. Смањивањем броја парцела и њиховим уваћавањем постижу се очигледни ефекти комасације. Потпуно се сређују имовинско-правни односи, решавају се неспроведени, а ваљано оверени купопродајни уговори, наследства, поклони и друге имовинско-правне радње. Открива се узурпирано државно земљиште, којег, тамо где су урађене комасације, има између 3-5% више од оног које се комасира. Ствара се нова организација атара, која се огледа у новопроектваној путној мрежи прилагођеној образовању нових правилних табли. Обезбеђује се приступ свакој њиви, а ствара се могућност регулисања и проширења постојећих канала, копања новопроектваних дренажних канала. Проблем одводњавања, тј. дренажања обрадивог пољопривредног земљишта је посебно значајно – нарочито у КО Србобран и КО Турија где је веома висок ниво подземних вода у више потеза. У решавању ове проблематике неопходно је што хитније израдити пројектну документацију, приступити решавању имовинско-правних односа и копања канала који би вишак воде одвели до најближег реципијента.

Једна од битних ствари за примену Закона о пољопривредном земљишту је и та што су посебно правна лица приступила раздвајању тзв. друштвене и државне имовине, те је катастар непокретности Србобран, приликом устројавања катастарских непокретности у КО извршила тачан упис државне имовине.

Из података катастра може се приметити да има и парцела у државном власништву, а чији су корисници предузећа чији је оснивач држава (водопривреда, нафтна индустрија, електродистрибуција, радио-телевизија и сл.).

Према подацима о површинама и броју парцела у катастарским општинама на територији општине Србобран произилази закључак о уређењу пољопривредног земљишта:

- просечна величина поседа је око 3 ха,
- просечна величина парцела је око 2 ха,
- комасирана површина је 28206 ха 93 ар 78 м²,
- не комасирана површина је 222 ха 66 ар 16 м².

3.1.7. Стање уређености хидромелиорационих система

Одводњавање

Одводњавање је мелиоративна мера изградње, коришћења и одржавања објеката и уређаја у наменској функцији којима се врши одвођење сувишних површинских и високих подземних вода са пољопривредног земљишта. Према подацима ДВП „Бачка“ Врбас изграђеност система и покривеност подручја општине Србобран је следећа:

„Границе мелиоративног подручја нису идентичне са границама политичке општине. Мелиоративно подручје предузећа „Бачка“ Врбас у општини Србобран износи 28.464 ха, а податак у табели 4. је дат на основу стварне површине политичке општине. Из табеле следи закључак да је изграђеност система за одводњавање 100%. Податак се односи на површину под системом за одводњавање.

На подручју политичке општине Србобран налазе се шест подсистема за одводњавање и то: ББ, Турија-Надаљ, Турија-НадаљII, Јегричка 2, Криваја 2 и Бељанска бара.

Међутим, исто тако потребно је извршити допројектовање, у смислу одводњавања, дела површина која су угрожена од подземних вода као нпр. „Јарош“, „Бели Јарош“, „Антиена“ и др. Површина под цевном дренажом је унутар система за одводњавање и наводњавање.“

План детаљне регулације за изградњу система канала за одводњавање у потесу Бели Јарош је усвојен и у току је експропријација земљишта, са циљем изградње нове каналске мреже у наведеном потесу Бели Јарош.

Реална ситуација на терену је постојање већих подручја које су непокривене системима за одводњавање, а такође постоје и делови каналске мреже који нису у функцији.

За решавање ове проблематике, посебно на високо угроженим површинама где се нпр. 2005. године није ни засновала пољопривредна производња, нужно је схватити неопходност за што бржу изградњу мреже канала ка реципијентима – Велики Бачки канал и Криваја.

Постојећа мрежа се веома слабо одржава само у алармантним ситуацијама, и постоји опасност за престанак функционисања постојећих канала, што немаром а што тенденциозно (затрпавањем).

У току 2009. године извршени су радови на прочишћавању и продубљивању постојећих канала у циљу довођења истих у функцију, међутим, с обзиром на дугогодишње неодржавање на овим пословима је потребно још радити.. Треба нагласити да је у последњих неколико година повећана активност како на чишћењу и одржавању тако и на изградњи нове каналске мреже.

ЈВП „Воде Војводине“ обавиле су део активности везаних за израду Идејног пројекта Реконструкције система за одводњавање 02 Србобран – Бели Јарош. Приликом израде идејног пројекта израђен је елаборат о земљишту и стању подземних вода те је констатовано да границе пољопривредних површина предвиђених за реконструкцију система за одводњавање 02 Србобран, укупне површине око 1800 ха су дефинисане пројектним задатком. Овај простор се налази североисточно од насеља Србобрана, северно од асфалтног пута Србобран-Бечеј, неколико километара испред насеља Радичевић. Анализом стања констатовано је да подземне воде нису узрок превлаживања површинских делова земљишта, односно стварања водолежи већ да је узрок ових појава у грађи профила земљишта односно присуства слојева који имају слабу пропустљивост за воду што је последица механичког састава земљишта, односно наглашено је присуство сабијених слојева земљишта услед обраде при неодговарајућој влажности.

Програм комасације КО Надаљ 2, Општина Србобран

Потребе за изградњу отворених канала има, а исто и за изградњу цевне дренаже.

Најугроженија атарска подручја за које треба припремити документацију и хитно приступити копању канала су поред горе наведеног Белог Јароша и Млаке, потез Тук и потез кроз јужни део КО Турија до новосадског пута (радио станица) и јужни део КО Србобран – ПД „Пионир“.

У свим насељеним местима и по ободима насељених места потребно је изградити мрежу канала атмосферске канализације чији би коначни реципијент била изграђена мрежа одводних канала у атару.

Општина Србобран је извршила прочишћавање постојећих канала (измуљивање, чишћење и одвоз) у дужини око 2 000 м.

У КО Турија је извршена дренажа у дужини од 2 км у току 2014. године, а такође је у истој катастарској општини изграђен канал за одводњавање и наводњавање у дужини од 2 км. Поред тога планирано је да се и у КО Србобран у току 2015. године изврши копање канала у делу иза „Стаклене баште“ на граници између КО Србобран и КО Турија.

Током 2016-те у Ко Турији је изграђено 1276м мреже, а у Ко Србобран је извршено чишћење 1588м мреже.

Наводњавање

Наводњавање је мелиоративна мера изградње, коришћења и одржавања објеката и уређаја којима се благовремено и континуирано доводи вода до пољопривредног земљишта.

Према подацима, којима располажемо, на подручју општине Србобран изграђено је 3.437 ха система за наводњавање што чини 12,09 % од укупне површине. Одржавање система за наводњавање врше власници, односно корисници пољопривредног земљишта.

Не постоји ни један пројекат за увођење система за наводњавање (подаци из разговора са власницима и корисницима пољопривредног земљишта), иако за истим постоји велика потреба, а има и техничких могућности.

У 2014 години је израђен нацрт Плана детаљне регулације за изградњу акумулације и повезивање Канала и реке Криваје и спроведен поступак јавног увида. У току 2015. године је план усвојен од стране Скупштине општине Србобран. Након доношења наведеног Плана створени су услови за израду пројектне документације за изградњу акумулације „Србобран“ на реци Криваја са браном и црпном станицом на Каналу те повезивањем Канала и реке Криваје, а што би требало да створи услове за наводњавање површине од око 5,5 хиљада хектара. У току је поступак експропријације земљишта за наведене потребе.

3.1.8. Стање уређености атарских путева

Атарски путеви у КО су у изузетно лошем стању (осим неколико километара који су асфалтирани седамдесетих година).

Неопходно је у том смислу, као прву меру утврдити приоритетне правце, извршити геодетске радове, како би се тачно утврдиле границе парцеле, тј. извршило геодетско мерење и обележавање трасе и приступило равнању, уређивању, а ако финасијски услови дозволе и неке друге радове, тј. насипање или постављање неке чвршће подлоге ради лакше комуникације, посебно пољопривредних машина, које су све скупље, савременије и захтевају посебне услове за транспорт са ширим захватом, могућношћу мимоилажења и уласка и изласка са парцеле. И овај проблем је један од најприоритетнијих и одмах би

Програм комасације КО Надаљ 2, Општина Србобран

требало приступити радовима, а где је то потребно, и прикупљању неопходних услова и документације.

У протеклом периоду су извршени радови на уређењу и одржавању атарских путева (у дужини од око 900 м), али овај посао захтева сталну присутност и активности на одржавању. Такође су, уређена отресишта али је још увек на малом броју атарских путева у односу на потребе.

У току 2014. године изграђена су отресишта и то: једна у дужини од 90 м и шест отресишта у дужини од по 50 м у КО Србобран.

У току 2015. године спроведено је уређење путева у дужини од 2.850 метара у Србобрану, 1.100 метара у Турији, 1.100 метара у К.О. Надаљ, као и 1.200 метара у викенд зони, К.О. Надаљ 2.

У току 2016. године спроведено је уређење путева у дужини од 2.300 метара у КО Србобран.

3.1.9. Еолска ерозија

Еолска ерозија се у последњих неколико деценија наметнула као озбиљан проблем, те би и на подручју општине Србобран требало предузети конкретне мере за њено свођење на толерантну меру. Мрежа пољозащитних шумских појасева основна је мера у решавању ових проблема. Штете од еолске ерозије су највидљивије у пољопривреди, где утиче на смањење приноса на више начина (одношење плодносног слоја, механичко оштећење биљака, одношење семенског материјала, измена микроклиме – температура, влажност ваздуха,...). Штете се огледају и у водопривреди (па и пољопривреди у ширем смислу). Водопривреда је једна од грана код које се штете могу најбрже уочити обзиром да постоје случајеви делимичног или потпуног засипања каналске мреже еолским наносом. Последице су знатне и скопчане са знатним материјалним штетама.

Исто се подразумева и када су у питању губици у хранљивим материјама које се разносе ветром, а што је доказано узорком једног еолског наноса где су евидентиране енормно високе количине N, P и K.

Садашње стање у погледу дрвореда, подизања вишегодишњих засада је више него скромно (последња општина у Војводини по проценту пошумљености 0,2%, а нормала око 6%). Стање око путева, водотокова, каналске мреже, око и унутар економских дворишта пољопривредних добара је изузетно лоше (порушени салаши, мали број ремиза) и још много примера о немогућности спречавања ветрова и ерозије, тако да је ситуација доведена до крајњих граница толеранције и да на овај сегмент треба такође ставити посебан акценат.

Напомињемо да је 1998. године урађен Пројекат подизања ветрозаштитних појасева за северни део КО Србобран, и на основу кога се изводе радови на озелењавању.

Израђен је Пројекат ветрозаштитног појаса за јужни део КО Србобрана, КО Турију и КО Надаљ.

Формирано је око 10 км једноредних и дворедних пољозащитних појасева и вршено је озелењавање слободних површина бивших дивљих депонија и обале канала. Такође се врши производња садног материјала за наредне године.

У 2013. години посађено је око 250 стабала тополе и 70 стабала сибирског бреста у ветрозаштитном појасу.

Шумарски факултет из Београда је 2015 године израдио “Студију вишенаменских зелено - плавих коридора општине Србобран” која је основа за израду пројеката пошумљавања како би се повећао степен пошумљености територије општине Србобран и достигао ниво од 2 - 2,5%. Планира се подизање ветрозаштитних појасева уз постојећу путну мрежу и око планиране акумулације.

Програм комасације КО Надаљ 2, Општина Србобран

Од хунманитарне организације "Каритас" у току 2016 године добијена су одређена средства која су утрошена на куповину 2 700 садница за ветрозаштитни појас.

3.1.10. Пољопривредна делатност

Када се узме у обзир чињеница да површине под њивама у Србобрану обухватају 92,8% од укупне територије, што је податак импозантан чак и за Војводину, могло би се рећи да је Србобран најизразитија пољопривредна општина у целој Србији са својих 25933 ha обрадиве површине. Осим тога, традиција ратарске и повртарске производње је изузетно дуга и богата. Од велепоседничке породице Дунђерских, преко "Елана" и "Пионира", пољопривреда, а нарочито ратарство, повртарство и производња семенске робе, представљали су дуго окосницу развоја општине и врхунска достигнућа у овој области у целој регији.

У структури пољопривреде, најзаступљенија је земљорадња - индустријско биље и жита узгајају се на готово 90 одсто укупне расположиве обрадиве површине. Према количини производње (приносима) код индустријског биља доминира соја, а потом шећерна репа и мање површине сунцокрета и уљане репица, док код житарица најзаступљеније културе су кукуруз, пшеница, јечам и остала жита (овас, раж и махунарке).

Под воћњацима, плантажним и екстензивним, налази се 66 ха пољопривредног земљишта, а највише се узгаја вишња, кајсија, јабука и крушка. Винограде поседује укупно 8 газдинстава (2 ха), а најзаступљеније су сорте вина са географским пореклом и остале винове сорте. Када је реч о сточарству, постоје две фарме (тов свиња и фарма млечних крава), а на малим фармама, са величином стада од 3-9 грла, највише је заступљен тов свиња, говеда, оваца и живине.

Повртарством се бави укупно 63 газдинства на површини од око 30 ха, а парадајз, црни лук, паприка, купус и келј и карфиол су најчешће повртарске културе. Пољопривредна механизација (трактори и комбајни) у употреби су и више од десет година.

На основу дефинисања педолошког састава, типске припадности и производне вредности земљишта, као и уз адекватан план и програм локалног економског развоја и подршке, могуће је у потпуности искористити пољопривредни потенцијал на овом подручју.

3.2. ОСНОВНЕ ДЕМОГРАФСKE КАРАКТЕРИСТИКЕ НАСЕЉА НАДАЉ

Обзиром да у КО Надаљ 2 не постоји насеље, а да је већина власника земље из насеља Надаљ, у наставку текста су дате основне демографске карактеристике насеља надаљ.

Према попису из 2011. било је 2008 становника (према попису из 2002. било је 2223 становника).

У насељу Надаљ живи 1702 пунолетна становника, а просечна старост становништва износи 40.1 годину (39.3 код мушкараца и 40.8 код жена).

Ово насеље је већински насељено Србима (према попису из 2011. године 81.47 %).

Према попису из 2011. године у катастарској општини има 765 домаћинстава, од којих се око 45 % бави пољопривредом и шумарством.

Запослених становника је 667, од чега се пољопривредом и шумарством бави 302.

3.3. ОЦЕНА СТАЊА УРЕЂЕНОСТИ И КОРИШЋЕЊА ПОЉОПРИВРЕДНОГ ЗЕМЉИШТА КОМАСАЦИОНОГ ПОДРУЧЈА

На подручју Општине Србобран, је комасација спроведена у свим катастарским општинама осим у Надаљ 2, на укупној површини од 28206 ха 93 ар 78 м2. Остварени су значајни ефекти у виду смањења броја парцела и повећања просечне површине парцеле (просечна величина поседа је око 3 ха, просечна величина парцела је око 2 ха), што значајно утиче на пољопривредну производњу.

У ефекте спроведених комасација у Општини Србобран спадају и:

- крчење и разоравање шибља и живица дуж међа,
- смањење броја, дужине и ширине међа, разора и увратина, као и
- повећање приноса по том основу,
- повећање степена коришћења пољопривредне механизације,
- стварање могућности за изградњу заливних система.

Пољопривредне табле на комасационом подручју су добиле правилан облик, а самим тим и парцеле што је омогућило рационалније коришћење механизације.

Укупан број парцела на планираном комасационом подручју катастарске општине Надаљ 2 износи око 466 са просечном површином од око 0.48 ха, што сигурно не обезбеђује лакшу и рентабилнију примену савремене пољопривредне механизације и савремених агротехничких мера.

Пољопривредне табле, у великом делу комасационог подручја, су неправилног облика и власничке структуре, што свакако отежава обраду земљишта на ефикасан начин.

Укупна површина К.О. Надаљ 2 (која улази у комасационо подручје) износи око 223 ха и издељена је на укупно 466 парцела. У табели 3.1. дат је преглед броја парцела и листова непокретности са са просечном површином парцеле и поседа.

КО	Површина ком. подручја [ха]	Број парцела	Прос. површ. парцеле [ха]	Прос. површ, поседа [ха]	Број учесника
Надаљ 2	222.6616	466	0.48	1.08	206

Табела 3.1: *Преглед броја парцела и листова непокретности са са просечном површином парцеле и поседа*

Укупан број листова непокретности је 206, што значи да је просечан број парцела по једном листу непокретности 2.26.

У табели 3.2. дат је преглед укупних површина пољопривредног земљишта по катастарским културама.

Култура	Површина (ха)	Број парцела
њиве	193.0098	385
воћњаци	2.4785	7
виногради	3.7779	21
ливаде	14.1515	29
пашњаци	0.6632	2
трстици и мочваре	0.2302	1
остало земљиште	8.1505	21
Укупно	222.6616	466

Табела 3.2: *Преглед броја парцела и површина пољопривредног земљишта по катастарским културама*

Програм комасације КО Надаљ 2, Општина Србобран

Може се уочити да је на комасационом подручју катастарске општине Надаљ 2, најзаступљенија култура њива са 193.0098 ха што представља око 86.68 %. У овом случају стање у катастру непокретности у значајној мери се не поклапа са стањем на терену, будући да је дошло до промена начина коришћења пољопривредног земљишта, које нису регистроване у катастарској евиденцији.

У табели 3.3. дат је преглед површина по облицима својине и катастарским класама за културу њиве.

Пољопривредно земљиште у ха (култура њива)													
култура	класа	Број парц.	Површина			Број парц.	Приватна својина			Број парц.	Државна својина		
			ха	ар	м ²		ха	ар	м ²		ха	ар	м ²
њива	1	2	0	57	54	2	0	57	54	0	0	00	00
њива	2	154	73	89	44	152	72	74	16	1	0	57	73
њива	3	146	77	15	33	140	73	72	23	6	3	43	10
њива	4	83	41	38	67	81	40	23	57	1	0	57	55
Укуп.		385	193	00	98	375	187	27	50	8	4	58	38

Табела 3.3: Преглед површина по облицима својине и катастарским класама за културу њиве

У табели 3.4. дат је преглед површина, броја листова и броја парцела, према величини поседа.

	ВЕЛИЧИНА ПОСЕДА											
	до 1 ха	%	1-3 ха	%	3-5 ха	%	5-10 ха	%	10-20 ха	%	укупно	%
ПОВРШИНА (ХА)	91	41	103	46	16	7	0	0	13	6	223	100
БР. ПАРЦЕЛА	202	43	210	45	33	7	0	0	21	5	466	100
БР. ЛИСТОВА	140	68	61	30	4	2	0	0	1	0	206	100

Табела 3.4: Преглед површина, броја листова и броја парцела, према величини поседа

У табели 3.5. дат је преглед површина, броја листова и броја парцела, према облицима својине.

ОБЛИК СВОЈИНЕ	КОМАСАЦИОНО ПОДРУЧЈЕ						
	БРОЈ				ПОВРШИНА (ХА)		%
	ПАРЦЕЛА	%	ЛИСТОВА	%			
ПРИВАТНА	434	92	202	98	206	91	
ДРЖАВНА	20	8	2	2	9	9	
ЈАВНА	12	0	2	0	8	0	
УКУПНО	466	100	206	100	223	100	

Табела 3.5: Преглед површина, броја листова и броја парцела, према облицима својине

3.4. ОЦЕНА СТАЊА ШУМА И ШУМСКОГ ЗЕМЉИШТА У КО НАДАЉ

На комасационом подручју не постоји земљиште под шумом.

Шикаре и дрвенасто-жбунасто растиње

Посебна карактеристика комасационог подручја је обраслост међа, пољских путева и водотока са шикарама и жбунастим растињем са укупном површином од око 23 ха.

У Табели 3.6. дата је класификација дрвенасто-жбунастог растиња на основу које је потребно утврдити њихово стање на комасационом подручју.

Врста растиња	Пречник стабла [цм]	Висина стабла [м]
Ситно жбунасто	мање од 3	мање од 3
Средње жбунасто	3-8	3-5
Крупно жбунасто	8-12	5-6
Ниско шибље	12-15	6 и више
Ситна шума	16-23	-
Средња шума	24-32	-
Крупна шума	више од 32	-

Табела 3.6: *Класификација дрвенасто-жбунастог растиња по пречнику и висини стабла*

3.5. ИНФРАСТРУКТУРНИ СИСТЕМИ

3.5.1. Саобраћајна инфраструктура у Општини Србобран

На простору општине Србобран егзистирају капацитети три вида саобраћаја и то друмски саобраћај (као примарни) и железнички и водни саобраћај (као секундарни).

Кроз овај простор имамо "кратко" пружање атопута Е-75 који само тангира Општину и пружа могућност успостављања везе са субрегионима преко пута највишег нивоа саобраћајне услуге. Веза са аутопутем Е-75 се остварује преко денivelисане петље Врбас.

На овом простору се налазе државни путеви I реда бр. 22.1, Нови Сад–Србобран–Бачка Топола и бр. 3 Врбас–Србобран–Бечеј, који својом изграђеношћу и капацитивном способношћу представљају основне саобраћајне капацитете, који кумулишу и усмеравају готово сва саобраћајна збивања у оквиру овог простора до жељених одредишта.

У постојећем стању траса државног пута II реда бр. 129., из правца Србобрана ка Надаљу, пролази кроз урбани простор Србобрана и осталих насеља у Општини. Транзитни токови дуж овог пута нарушавају одвијање насељског саобраћаја и значајно угрожавају функционисање насељских функција, што доводи и до угрожености безбедности одвијања саобраћаја.

Такође у југоисточном делу Општине, ка општини Жабаљ, тангенцијално пролази траса ДП II реда бр. 120, из Бачког Градишта ка Темерину и Новом Саду. Непосредно уз границу општине налази се и укрштање овог пута са ДП бр. 129.

Значај ових путних правца је интеррегионалног карактера, а саобраћајно оптерећење у многоне зависи од обима захтева за транспортним услугама.

Саобраћај, овим путевима, кроз насеља, осим што нарушава мирне насељске токове, значајно утиче на ниво еколошких параметара (бука, прашина, вибрације) у оквиру ових просторних целина, због чега се у скоријој будућности морају створити услови за елиминацију транзита ван урбаних простора насеља.

У обухвату Плана се налази и мрежа општинских и некатегорисаних путева који ће бити укључени у будућу саобраћајну матрицу Општине.

Програм комасације КО Надаљ 2, Општина Србобран

Железнички саобраћај на простору општине Србобран је присутан већ дуже време преко пруге Врбас-Србобран-Бечеј, која спада у групу локалних пруга, преко које је обустављен транспорт.

Водни саобраћај на простору општине Србобран се одвија преко канала ДТД који својим током дијаметрално пресеца општински простор. Обим транспортног рада овим видом саобраћаја, за потребе овог простора је у постојећем стању миноран.

3.5.1.1. Карактеристике саобраћаја на комасационом подручју

У оквиру комасационог подручја постоје некатегорисани путеви који су у функцији остваривања веза околних насеља са садржајима у атару.

Пољски путеви су оштећени и узурпирани. За пролаз се користе производне површине и додатно се отежава прилаз парцелама. Део површина је запуштен због неадекватне примене агротехничких мера и на тим површинама се остварују по правилу мањи приноси, а уједно су жаришта за корове од којих су неки опасни по здравље људи (амброзија). Ови путеви су углавном са земљаним коловозом и морају се у поступку комасације просторно уредити.

На комасационом подручју сва путна мрежа је локалног карактера. У операту и елаборату катастра непокретности претежно су евидентирани путеви снимљени старим премером, док стање ове путне мреже на терену, у више од 50% случајева одступа од важеће евиденције.

Са аспекта повољности саобраћаја, за комасационо подручје КО Надаљ 2, може се констатовати да има неповољну саобраћајну мрежу.

3.5.2. Водопривредна инфраструктура у Општини Србобран

На територији Општине, у једном градском и два сеоска насеља, снабдевање водом за пиће обавља се искључиво захватањем подземних вода, водозахватним објектима, тј бушеним вертикалним бунарима из основног водоносног комплекса. На извориштима јавног водоснабдевања има 18 активних бунара. Укупна просечна експлоатација подземних вода на територији Општине процењена је на око $Q=45$ l/s.

Изворишта "Поповача" и "Старо Вашариште" користе се за јавно водоснабдевање становништва и индустрије градског насеља Србобран.

Квалитет подземних вода задовољава нормативе за воду за пиће, изузев нешто повећаног садржаја гвожђа које је на граници максимално дозвољених количина (МДК).

Извориште "Старо Вашариште", налази се у индустријској зони града на десној страни канала ДТД. Просечна експлоатација подземних вода процењена је на око $Q=5$ l/s. Квалитет подземних вода задовољава нормативе за воду за пиће, изузев нешто повећаног садржаја гвожђа које је на граници МДК.

Постојећи водозахвати у Надаљу и Турији лоцирани су у центру оба насеља, па се према одговарајућим прописима о удаљености водозахватних бунара од могућих загађивача, морају постепено преместити на за то планирана подручја.

Насеље Надаљ се снабдева водом за пиће из изворишта у центру насеља, где су активна 2 бунара којима су захваћене подземне воде из основног водоносног комплекса. Просечна експлоатација подземних вода процењена је на око $Q=4$ l/s. Квалитет подземних вода не задовољава у потпуности нормативе за воду за пиће-садржај амонијака изнад МДК.

У непосредној околини постојећих изворишта постоји већи број бунара који су напуштени, не користе се, стога је потребна њихова санација и ликвидација.

Програм комасације КО Надаљ 2, Општина Србобран

Насеље Турија се снабдева водом за пиће из изворишта у центру насеља и чине га три бушена бунара којима су захваћене подземне воде основног водоносног комплекса. Просечна експлоатација подземних вода процењена је на око $Q=6l/s$. Квалитет подземних вода не задовољава у потпуности нормативе за воду за пиће – садржај амонијака изнад МДК.

3.5.2.1. Хидрографске и хидролошке карактеристике комасационог подручја

Од природних водотокова на комасационом подручје се налази река Стара (Мртва) Тиса, која протиче дуж источне границе комасационог подручја у дужини од око 900 метара.

На територији комасационог подручја се налази и два безимена канала. Један од њих се налази уз северну границу комасационог подручја, у дужини од око 2350 м. Други се налази у исочном делу комасационог подручја и његова дужина је око 800 м.

Према стању у катастру непокретности, површине парцела под каналском мрежом на комасационом подручју износи око 1 хектар.

3.6. СТАЊЕ ЗАШТИТЕ ПОДРУЧЈА

Географски положај општине Србобран истиче се као компаративна предност у свим областима његовог развоја, осим у сектору екологије. Наиме, општина Србобран налази се низводно од великих индустријских загађивача који су услед снажног послератног развоја дале за резултат деградацију квалитета еко-система, у првом реду природних површинских водотокова канала ДТД и Криваје. Такође, интензивна сточарска производња која се одвија на две фарме и у пољопривредним газдинствима загађују надземне и подземне воде. Фарме на територији општине Србобран располажу примарним пречишћивачима – лагунама без секундарних пречистача.

Традиционална пољопривредна производња у последњих 50 година подразумева неконтролисану и неумерену употребу вештачких ђубрива и пестицида који здружено угрожавају квалитет земљишта и подземних вода. Неадекватно пошумљавање атара повезано је са прекомерним исушивањем и еолском ерозијом најквалитетнијег чернозема у средњој Европи. Масовна гасификација домаћинства и привредних субјеката резултирала је да степен аерозагађења буде сведен на релативно ниску меру. Повољна је чињеница да интензивно коришћење коридора 10 у друмском саобраћају смањују загађење ваздуха у градском језгру Србобрана.

Природни фрагменти поплавних шума, који су саставни део шумскоостепских подручја Војводине, су антропогеним деловањем сведени на спорадичне примере у саставу атара општине Србобран. Појединачни подухвати пошумљавања салаша, газдинстава, деоница пољских путева и урбаних целина се не могу сматрати довољним да би се приближили доњој граници препорученог процента пошумљености пољопривредних региона Европе. Посебно отежавајући чинилац еколошке равнотеже пољопривредног поднебља је интензивна и неповратна деградација земљишта услед експлоатације нафте и земног гаса.

Експроприација квалитетног земљишта ради изградње прилазних саобраћајница и погона за потребе експлоатације нафте и гаса доприносе трајном губитку земљишта за будућу пољопривредну производњу и истовремено његово интензивно загађивање нуспродуктима експлоатације, транспорта и производње нафтних деривата. Близу 30 исплачних јама на територији општине Србобран запремине око 13.000м³ трајно загађују земљиште и подземне воде, те неповољно утичу на биодиверзитет биљног и животињског света. Сметлиште на које се одлаже

Програм комасације КО Надаљ 2, Општина Србобран

отпад са територије општине Србобран не испуњава све услова савременог одлагања отпада. Не ради се потпуна класификација отпада, јер се само ПЕТ амбалажа делимично рециклира.

Велики Бачки Канал који је првобитно био саграђен у сврхе транспорта и водоснабдевања, као резултат интензивне индустријализације постао је претња становништву и окружењу дуж његовог водотока. Несавесно испуштање отпадних вода од стране шећерана, свињских фарми, фабрике уља и маргарина, металске индустрије и прераде коже резултирало је његовим великим загађењем. Око 70% загађења канала долазило је из индустријских извора, 20% од отпадних вода насељених места и 10% из пољопривредних извора. Деценијама је канал био интензивно загађиван индустријским отпадним водама, односно тешким металима и минералним уљима, а нарочито у време кампања шећерне репе. Према извештају Норвешког Института за истраживање вода из 2006. године загађење Великог Бачког канала у делу тока кроз Врбас окарактерисано је као најзагађенији водоток у Европи. Наведено је резултирало нагомилавањем токсичног индустријског муља таложеног више од шест деценија и помором биљног и животињског света, а тиме је угрозило и здравље становника општине Србобран.

Водоток Криваје је мање загађен узимајући у обзир да је муљ већином органског порекла. Вода Криваје се загађује из отпадних вода фарми које не располажу савременом технологијом за пречишћавање отпадних вода. Такође, као проблем истиче се и смањен прилив воде у летњим месецима услед несавесног затварања устава у узводном делу ван територије општине Србобран.

Интензивно бављење пољопривредном производњом у први план истиче проблем загађивања земљишта несавесном употребом хербицида и пестицида. Последице неадекватне употребе хемијских средстава као агротехничких мера најчешће су посредне и дуготрајне, а односе се на загађивање подземних вода и водотокова, тровање дивљачи, смањење броја инсеката опрашивача, као и акумулацију резидуа пестицида у храни.

3.7. SWOT АНАЛИЗА ЗА ОПШТИНУ СРБОБРАН

Предности	Слабости
<ul style="list-style-type: none">• позиција Општине (кор. 10)• пољопривредни ресурси• природна добра• дуга традиција у пољопривреди• туристички потенцијал• богата културно-историјска традиција• традиционалне манифестације• енергетски потенцијал• мултиетичност и мултикултуралност• развијена мрежа друштвених институција	<ul style="list-style-type: none">• незапосленост• неповољна привредна структура• недовољно развијен предузетнички сектор• недостатак инвестиција• застарела пољ. Механизација• недовољно развијена комунална инфраструктура• неискоришћене локације и неразвијен туризам• технолошка неразвијеност и недостатак мотивације• одлив младих
Могућности	Ризик
<ul style="list-style-type: none">• пољопривреда• развој предузетничког (МСПП) сектора у производним - прерађивачким секторима• природни ресурси – туризам• обновљиви извори енергије• јачање партнерства јавног и приватног сектора у домену услуга од јавног значаја• струковно и академско образовање• IPA фондови – прекогранична сарадња	<ul style="list-style-type: none">• економска криза• нестабилна политика• неадекватна политика регионалног развоја• недостатак националне политике економског развоја• неусклађеност стратегија на националном нивоу• неусклађеност развојних политика

4. ПРОГРАМ КОМАСАЦИЈЕ

Програмом комасације ће се реализовати основни концепти као и решења дата у Просторном плану Општине Србобран, као и у другим документима наведеним у овом Програму.

Сагласно основним и посебним циљевима просторног развоја дефинисаним у Просторном плану Општине Србобран, овим Програмом комасације ће се омогућити:

- развој и уређење села, који ће се третирати интегрално са организацијом и уређењем сеоског атара као простора непосредних развојних услова и ресурса,
- стварање предуслова за укрупњавање парцела и поседа,
- повећање степена шумовитости и обраслости подручја обликовањем шумских површина и заштите пољопривредног земљишта од штетног дејства ветра,
- уређење каналске мреже система за одводњавање,
- уређење мреже некатегорисаних пољских путева уз минимално заузимање пољопривредног земљишта и са оптимизацијом извршења транспортног рада код убирања летине,
- уређење имовинско-правних односа на непокретностима у делу КО Надаљ 2,
- државни премер и израда катастра непокретности за комасационо подручје.

Програм ће се реализовати тако што ће се:

- образовати Комисија за комасацију и њене подкомисије (Комисију за комасацију образује Скупштина Општине Србобран),
- саставити комасациона маса на основу утврђивања фактичког стања (које утврђује Комисија за комасацију, о чему саставља записник),
- извршити комасациона процена земљишта, и процена вредности дугогодишњих засада и објеката (коју врши подкомисија за комасациону процену земљишта, у коју се одређује дипломирани инжењер пољопривреде, који ради на пословима класирања и бонитирања земљишта и најмање два представника из реда учесника комасације),
- извршити геодетски радови на снимању комасационог подручја К.О. Надаљ 2,
- извршити утврђивање и обележавање граница вода и водних површина,
- извршити чишћење шикара и дрвенастог жбуња,
- извршити пројектовање и изградња мреже пољских (некатегорисаних) путева,
- обезбедити документација, донети начела расподеле комасационе масе, извршити расподела земљишта из комасационе масе, донети решења о расподели и извршити увођење у нови посед учесника комасације.

Да би се реализовали радови на комасацији овим програмом ће се:

- евидентирати могући пројекти на извођењу радова на заштити, уређењу и коришћењу пољопривредног земљишта,
- утврдити глобални предмер и предрачуна радова на комасацији,
- дати основна организација послова на реализацији овог програма,
- указати на могуће изворе финансирања радова,
- дати основна упутства за израду конкурсне документације за извођење радова.

4.1. ОБРАЗОВАЊЕ КОМИСИЈЕ ЗА КОМАСАЦИЈУ

Сагласно чл. 35. Закона о пољопривредном земљишту, Скупштина Општине Србобран ће образовати Комисију за комасацију, која спроводи поступак

Програм комасације КО Надаљ 2, Општина Србобран

комасације (Прилог 6). Комисија се састоји од најмање **седам** чланова и исто толико заменика.

За председника комисије именује се дипломирани правник са положеним правосудним испитом, а за чланове комисије именује се по један дипломирани инжењер пољопривреде, геодетски инжењер, дипломирани инжењер архитектуре или просторног планирања и три представника учесника комасације, а по потреби и дипломирани инжењер шумарства.

Стручне и административне послове комисије обавља Секретар комисије, дипломирани правник, кога именује Скупштина Општине Србобран из редова запослених у градској управи.

Комисија образује поткомисију за комасациону процену земљишта и поткомисију за процену вредности дугогодишњих засада и објеката.

Општина Србобран утврђује накнаде за рад чланова Комисије за комасацију, поткомисија и секретара комисије, трошкове за канцеларије, превоз и материјал, као и радно време за њихов рад (Прилог 5).

4.2. УТВРЂИВАЊЕ ФАКТИЧКОГ СТАЊА

За потребе састављања комасационе масе врши се утврђивање фактичког стања за 206 учесника комасације из КО Надаљ 2 и састављају Записници о утврђивању фактичког стања.

Утврђивање фактичког стања врши Комисија за комасацију.

Подаци о праву својине и другим стварним правима на земљишту које се уноси у комасациону масу, узима се са стањем у земљишним књигама, катастру земљишта, катастру непокретности или фактичко стање.

Ако се фактичко стање, које на терену није спорно у погледу права својине и других стварних права на земљишту, не слаже са стањем у земљишним књигама и катастру земљишта, земљиште ће се укључити у комасациону масу на основу фактичког стања, уз услов да странка, комисији за комасацију, достави акт о праву стицања власништва, јер га није благовремено доставила надлежној Служби за катастар непокретности у Србобрану. Овим се не дирају права трећих лица на то земљиште.

Спорове услед неслагања фактичког и правног стања решава надлежни суд. Ови спорови сматрају се хитним.

До правоснажности пресуде о спору, као учесник комасације сматраће се фактички корисник земљишта.

Записник о утврђивању фактичког стања обавезно садржи (Прилог 9):

- назив: Општина Србобран, Катастарска општина Надаљ 2,
- личне податке о имаоцу права, односно називу, пребивалишту и адреси правног лица,
- ЈМБГ или МБ,
- бројеви катастарских парцела, површине, назив потеса, катастарску културу и катастарску класу и укупну површину,
- број досадашњег: поседовног листа листа непокретности,
- терете и ограничења,
- изјаве странке и евентуалне изјаве других лица са подацима, којима се, на основу предочених доказа и података прихвата фактичко стање унето у Записник,
- датум, потписе странака и овлашћеног лица Комисије за комасацију.

Програм комасације КО Надаљ 2, Општина Србобран

Документација за утврђивање фактичког стања се преузима (у оригиналу или копији) од Службе за катастар непокретности Републичког геодетског завода у Србобрану и Земљишно-књижног суда Општине Србобран.

Утврђивање фактичког стања се врши у одговарајућим просторијама, које одреди Општина Србобран (просторије морају имати услова за пријем странака), према утврђеном редоследу позивања странака (Прилог 8).

4.3. КОМАСАЦИОНА ПРОЦЕНА ВРЕДНОСТИ ЗЕМЉИШТА

Комасациону процену земљишта изводи подкомисија у коју се, сагласно члану 35. Закона о пољопривредном земљишту, одређује дипломирани инжењер пољопривреде, који поседује важећу лиценцу Инжењерске коморе за обављање ове врсте послова.

Послове комасационе процене земљишта може да изводи геодетска организација која поседује важећу лиценцу за послове комасационе процене земљишта.

О тој чињеници се мора водити рачуна, па се истовремено са закључењем уговора о извођењу комасације, мора закључити и уговор између Општине Србобран и одговарајуће геодетске организације за извођење радова на комасационој процени, а касније и на катастарском класирању земљишта.

Комасационом проценом, земљишта на комасационом подручју, се разврставају према производној способности, у највише осам класа (разреда) и то узимањем у обзир свих особина земљишта, како су оне заступљене у појединим јединицама природне класификације земљишта. Квантитативна оцена производне способности земљишта разврстаних у разреде исказује се просечним приносима најзаступљенијих ратарских култура на комасационом подручју (кукуруз, пшеница, шећерна репа, сунцокрет, дуван и др.) и прометном вредношћу земљишта.

Обзиром да не постоје ближи прописи о комасационој процени земљишта, њу треба извршити по досадашњим прихваћеним поступцима у пракси извођења комасације у Србији, која се одвија у две фазе:

Прва фаза обухвата радове на идентификацији типова земљишта на комасационом подручју, односно:

- анализи претходних подлога (све претходне педолошке карте подручја са расположивим подацима о њиховој изради; геолошке, климатске, хидрографске, хидролошке и биолошке карактеристике подручја; геодетско-картографску документацију: државну карту 1:5000, фотограметријске снимке из претходног фотограметријског снимања подручја Србије, катастарске планове и др),
- рекогносцирање комасационог подручја,
- избор места и отварање педолошких профила, са најмање једним профилем на 20 ха,
- анализа података о профилима,
- класификација земљишта односно разврставање земљишта у процембене разреде,
- израчунавање просечних приноса и прометне вредности земљишта,
- израда табеле коефицијената за обрачун релативне вредности земљишта,
- састављање техничког извештаја о првој фази процене земљишта,
- усвајања извештаја од стране Комисије за комасацију о одређивању броја процембених разреда.

Програм комасације КО Надаљ 2, Општина Србобран

Друга фаза обухвата:

- избор геодетских подлога за регистровање граничних линија процембених разреда (ове подлоге могу бити дигитални геореференцирани ортофотоплани величине 1:2500 којима располаже Републички геодетски завод),
- утврђивање и снимање граница процембених разреда (снимање процембених разреда се може вршити и ручним ГПС уређајима који обезбеђују тачност позиционирања око 1м),
- израду Прегледног плана комасационе процене,
- састављање извештаја о извршеној комасационој процени.

Извештај о првој фази радова се обавезно доставља Комасационој комисији и излаже се на јавни увид у трајању од петнаест дана. На извештај, учесници комасације за време трајања излагања могу да стављају примедбе. По истеку рока за излагање на јавни увид, Комисија за комасацију разматра достављене примедбе (писмене или усмене). Пре усвајања, примедбе на комасациону процену вредности земљишта разматра и Одбор учесника комасације, заједно са Комисијом за комасацију. О примедбама се не доноси одлука, нити се о резултатима решавања примедби обавештавају њихови подносиоци.

Прегледни план комасационе процене земљишта садржи нарочито:

- границе разреда,
- површине разреда обојене одговарајућим бојама,
- бројеве разреда исписане плавим тушем, арапским бројевима величине око 5 мм,
- површине под дугогодишњим засадима, сталним објектима и неплодне површине,
- педолошке профиле, означене кругом пречника 3 мм, попуњене црним тушем, са исписаним бројевима, величине око 4 мм, поред ознаке места профила,
- угледна земљишта за сваки разред, означена квадратићима, у коме се налази круг са уписаним бројем разреда,
- водолежна, водоплавна и земљишта угрожена водном ерозијом.

Прегледни план потписују чланови подкомисије за комасациону процену земљишта.

Након израде прегледног плана, подкомисија за процену вредности земљишта саставља коначни технички извештај.

Прегледни план комасационе процене земљишта и технички извештај о извршеним радовима излажу се на јавни увид у трајању од 15 дана. На прегледни план и технички извештај, учесници комасације, за време трајања излагања, могу да стављају примедбе. У току излагања на јавни увид подкомисија објашњава садржај прегледног плана и техничког извештаја одбору, а затим и учесницима комасације.

Земљишта која се у затеченом стању не могу користити за пољопривредну производњу, а која ће се у поступку комасације, изменом начина њиховог коришћења привести култури, као што су: насути пољски путеви, канали за одводњавање, сврставају се у суседне разреде, умањењем њихове вредности у зависности од степена оштећења земљишта.

За земљишта под сталним објектима као што су: водени токови, путеви са тврдом подлогом и железничке пруге, не утврђује се вредност, већ се на прегледном плану исписује.

4.4. ГЕОДЕТСКИ РАДОВИ НА ПРЕМЕРУ КОМАСАЦИОНОГ ПОДРУЧЈА

Предмет комасационог премера и прикупљања података о комасационом подручју су:

- граница комасационог подручја,
- границе катастарских парцела које остају у фактичком стању, сталних објеката и дугогодишњих засада,
- промене у поступку утврђивања фактичког стања за које је утврђен обавезан излазак на терен,
- географски називи земљишта, вода, саобраћајница и др.,
- рељеф земљишта,
- остали подаци од значаја за израду техничке документације (ширине постојећих пољских путева, привремених објеката итд.).

У циљу графичког и тематског приказа премерених објеката и дугогодишњих засада, као и обезбеђења прегледне основе за израду пројеката израђује се Прегледни план постојећег стања. Као картографска подлога за израду прегледног плана постојећег стања могу да служе копије постојећих катастарских планова или дигитални ортофото планови.

Прегледни план постојећег стања садржи нарочито:

- границу катастарских општина (уцртану зеленом бојом),
- границу грађевинског реона (уцртану жутом бојом),
- границу комасационог подручја (уцртану љубичастом бојом),
- парцеле са дугогодишњим засадима обојене: шуме-зеленом бојом, воћњаци-смеђом бојом, виногради-сивом бојом, вртови-жутом бојом, ливаде и пашњаци- љубичастом бојом и мочваре-плавом бојом,
- путеви према врсти подлоге обојени: асфалтни-црвеном бојом, макадамски-црвена шрафура квадратног облика, шљунковит-црвена шрафура у једном смеру, пољски пут-црном бојом,
- железничке пруге-обојене црном бојом испрекидано,
- водени токови и остале водене површине-светло плавом бојом,
- мајдани песка, позајмишта земље, материјални ровови, каскаде, склади и др., -шрафирани сепија бојом и уписом скраћене ознаке према важећем топографском кључу.

Извођач ће, о свом трошку обезбедити бетонске или камене белеге и то за обележавање:

- граница катастарских општина (око 200 белега)
- границе нових и парцела које остају у фактичком стању (око 2000 белега).

и благовремено их транспортовати на комасационо подручје, како би се обележавање нових и постојећих парцела одвијало несметано (тачан број белега ће се утврдити главним пројектом комасације, а у Програму је дат глобални предмер).

Осим радова који спадају у комасациони премер, потребно је извршити и геодетске радове на обележавању шикара и дрвенастог растиња, које су предвиђене за крчење.

4.5. УТВРЂИВАЊЕ СТАЛНИХ ОБЈЕКТА И ДУГОГОДИШЊИХ ЗАСАДА НА КОМАСАЦИОНОМ ПОДРУЧЈУ

Дугогодишњи засади

Утврђивање сталних објеката и дугогодишњих засада на комасационом подручју извршиће извођач радова у сарадњи са Комасационом комисијом.

Дугогодишњи засади: воћњак, виноград, пашњак, расадник и шума, по правилу остају у фактичком стању.

Ако се дугогодишњи засади уништавају или додељују другом учеснику комасације, у циљу утврђивања правичне накнаде за унете дугогодишње засаде у комасациону масу, врши се утврђивање њихове вредности, а све према законској регулативи која је на снази у Републици Србији.

Стални објекти на комасационом подручју

Под појмом сталних објеката на комасационом подручју подразумевају се објекти чији ће положај, односно границе експропријације, остати непромењене и након изведене комасације и то: инфраструктурни објекти (саобраћајна и водопривредна инфраструктура), грађевински објекти у пољопривреди, евидентирана културна добра и археолошки локалитети, поједини пољски путеви, позајмишта земље, материјални ровови, археолошка налазишта, споменици културе и др.

Стални објекти и дугогодишњи засади се пре комасационог премера, обележавају белегама од стране њихових власника, односно корисника. Фактичко стање представља делове изграђеног земљишта и земљишта под дугогодишњим засадима из плана намене ППОС и додатно евидентираног издрађеног земљишта.

Укупна површина изграђеног и земљишта под сталним културама и објектима, на комасационом подручју према фактичком стању износи око 38 ха, од чега је 10 ха изграђеног земљишта, 2 ха саобраћајне инфраструктуре, 3 ха водног земљишта, 3 ха воћњака, 4 ха винограда, 1 ха пашњака, 15 ха ливада, док према стању у катастру непокретности та површина износи око 30 ха.

4.6. УТВРЂИВАЊЕ И ОБЕЛЕЖАВАЊЕ ГРАНИЦА ВОДОТОКОВА

Према Просторном плану Општине Србобран планирано је одржавање постојећих водорегулација, линијских система и објеката одбране од великих спољашњих и унутрашњих вода.

У поступку комасације ће се извршити обележавање границе постојећих канала дужине око 3.1 км (површине око 3 хектара).

4.7. УТВРЂИВАЊЕ И ОБЕЛЕЖАВАЊЕ ГРАНИЦА ШУМА И КРЧЕЊЕ ШИКАРА И ДРВЕНАСТОГ РАСТИЊА

Као што је већ напоменуто, на комасационом подручју не постоји земљиште под шумама.

4.7.1. Крчење шикара и дрвенастог растиња

За шикаре и дрвенасто растиње у зависности од висине, дебљине и густине растиња, земљишта, машина и оруђа, примењују се следећи технолошки поступци:

- сечење растиња са каснијим грабуљањем одсечене дрвене масе у гомиле (на растојању од 20-80 м);
- заоравање ситног и средњег растиња;

Програм комасације КО Надаљ 2, Општина Србобран

- резање, дробљење и затрпавање струготина у земљиште специјалним фрезама.

Сечење се врши тешким фрезама, а у случају сложеног микрорељефа, шикара и дрвенасто растиње се сече булдожерима на тракторима класе 60 kW са којима се истовремено скупља (грабуља) растиње у гомиле. Након сечења у земљишту остаје много ситних пањева. Најмањи пањеви се одмах заоравају, али уколико је пречник корена већи од 6-7 cm, потребно их је извадити.

За крчење шумског растиња примењују се булдожери или специјалне машине, при чему се истовремено са стаблом врши и вађење корена (булдожером се може искрчити око 0,3-0,4 ха/час).

Посебним хербицидима уништава се на крчевинама коров уколико га има много, а спречава се поново избијање природне вегетације. Обрада и ђубрење искрченог земљишта у почетку су мелиоративне. Након уводне операције ротационим оруђима, оре се на одређену дубину, већ према особинама земљишта. Обично се оре на 40-50 cm, а на врло лошим земљиштима постепено и у више наврата. Након орања земљиште се тањира и дрља. Најповољније време за обраду је лето и рана јесен. Препоручује се да се у земљишта са мало хумуса уноси стајско ђубриво (300-400 кг/ха), а јако кисела да се калцифицирају (да се у земљиште унесу кречна ђубрива). У просеку се даје више од 2000 кг/ха стандардног НПК ђубрива у односу 1:2:0,7. Веома су важна фосфорна ђубрива (фосфатизација). На киселим земљиштима даје се предност физиолошким алкалним ђубривима, богатим калцијумом. На "сирово" искрчено земљиште долазе "пионирске" културе и по правилу: зоб, кромпир, кукуруз, сунцокрет, а тек онда, када се приноси стабилизују, долазе мање осетљиве културе.

Процењује се да је површина под шикарама и дрвенастим растињем на обраслим међама, пољским путевима и водотоцима, које је неопходно искрчити у комасационом подручју, око 23 хектара. Поред тога постоји и велики број појединчног усамљеног дрвећа које треба такође искрчити, а у изузетним ситуацијама, када је то могуће, треба их приликом пројектовања оставити.

4.8. УТВРЂИВАЊЕ И ОБЕЛЕЖАВАЊЕ ГРАНИЦА ОПШТИНСКИХ ПУТЕВА

Кроз комасационо подручје не пролазе општински путеви.

4.9. ПРОЈЕКТОВАЊЕ И ИЗГРАДЊА МРЕЖЕ ПОЉСКИХ (НЕКАТЕГОРИСАНИХ) ПУТЕВА

Пошто не постоје прописи за пољске (некатегорисане) путеве у Србији, овим програмом се дају основне смернице за њихово пројектовање и изградњу у поступку комасације.

Пољски путеви ће се изградити на основу главног пројекта који ће се израдити у току извођења комасационих радова и који ће, осим општих прописаних делова за израду техничке документације (члан 26. Закона о државном премеру и катастру), у пројектном решењу имати следећа поглавља:

- шема и густина пољских путева,
- ширина и попречни профили пољских путева,
- трасе путева,
- растојања између путева,
- оријентација дуже стране парцела,
- коловозна конструкција пољских путева,
- укрштање пољских путева са јавним путевима.

4.9.1. Шема и густина пољских путева

Шема пољских путева ће бити прилагођена распореду постојећих сталних инфраструктурних објеката.

Пољске путеве на комасационом подручју треба пројектовати тако да се остварује несметан саобраћај у односу на суседне пољопривредне табле које нису у комасационом подручју, односно да се обезбеди лак приступ парцелама суседних табли, као и за потребе локалног саобраћаја.

Структура мреже пољских путева треба да задовољи саобраћајне и економске критеријуме, да само поједини коридори обезбеђују саобраћајни ток и да постоји јасна хијерархија.

Узимајући у обзир досадашња искуства на пројектовању мреже пољских путева у Војводини, густина путева не треба да пређе износ густине путева у старом стању, а у крајњем случају да не пређе износ од 60 м/ха, а површина земљишта под пољским путевима не треба да је већа од 3% од укупне површине комасационог подручја.

4.9.2. Ширина и попречни профили пољских путева

На самом почетку пројектовања потребно је да буду дефинисани меродавни габаритни и динамички параметри на основу којих треба разликовати саобраћајни простор и димензионисати путне елементе. У том циљу морају се издвојити стандардни типови возила који својим техничким карактеристикама репрезентују одређене категорије корисника пута. У зависности од намене пута меродавна возила могу бити различита.

За нас су интересантни следећи габаритни параметри :

- дужина возила,
- ширина возила,
- висина возила.

Класификација пољских путева је дата у табели 4.1..

Категорија пољског пута	Ширина пута (м)	функција пута
главни пут	7-10	повезује комплекс пољопривредних табли и прима унутрашњи (ређе и спољни) саобраћај са сабирних и приступних путева према економским двориштима и насељу и обрнуто
сабирни пут	6-8	поприма унутрашњи саобраћај са приступних путева и преноси га на главни или тврде путеве према економским двориштима или насељу и обратно
приступни пут	5-6	служи за унутрашњи саобраћај и обезбеђује непосредни приступ на табле и парцеле унутар табле
локални пут	4 м (изузетно 3)	служи за унутрашњи саобраћај и непосредни приступ на табле и парцеле унутар табле

Табела 4.1: Класификација пољских путева

Програм комасације КО Надаљ 2, Општина Србобран

Саобраћајни профил је простор у коме се могу наћи физичке контуре меродавног возила у кретању. Он је ограничен збирном ширином свих коловозних трака и висином $X_d = 4,20$ м, која садржи максималну дозвољену висину возила увећану за величину динамичких осцилација ($\Delta X_d = 0,20$ м).

Слободни профил је саобраћајни профил увећан по ширини и висини због могућих промена статичког габарита возила или промена стања коловоза и тај профил мора бити ослобођен свих сталних физичких препрека. У пројектовању путних профила ове обавезе морају бити доследно поштоване. Висина код слободног профила могла би да буде 4,50 м.

Попречни профила представља прву полазну пројекцију у пројектовању пута и састоји се из низа конструктивних елемената и детаља који директно или посредно служе за обављање саобраћајне функције.

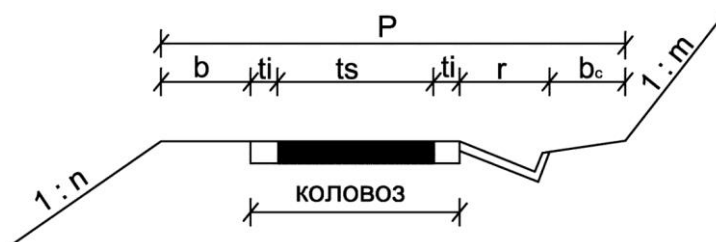
Елементи у профилу се могу сврстати у две групе и то :

- елементи који се налазе у основној равни коловоза и чине надградњу планума пута,
- елементи и детаљи који обликују доњи строј путне конструкције, тзв. " труп пута " .

Врста, број и димензије елемената попречног профила зависе од категорије пута, експлоатационих карактеристика и просторног положаја попречног профила.

Димензије елемената попречног профила зависе од категорије пољског пута и намене пута.

На слици 4.1. дат је шематски приказ карактеристичних коловозних елемената за двотрачне путеве.



Слика 4.1: Шематски приказ карактеристичних коловозних елемената за двотрачне путеве

Полазећи од функционалне класификације путева и од основних планерских карактеристика, могуће је формулисати програмске параметре од директног утицаја на димензионисање попречног профила (табела 4.2.). У табели 4.3. елементи попречних профила приказани су у сажетом облику.

	ГЛАВНИ ПУТЕВИ	САБИРНИ ПУТЕВИ	ПРИСТУПНИ ПУТЕВИ
саобраћајно оптерећење	< 200 возила на дан	50-200 возила на дан	< 50 возила на дан
рачунска брзина	≥ 50 км/х	30-50 км/х	< 30Км/х
број возних трака	2 возне траке	1-2 возне траке	1 возна трака

Табела 4.2: Основни програмски услови за пројектовање према функционалној класификацији

Програм комасације КО Надаљ 2, Општина Србобран

категорија пута	тип пута	коловозна трака (м)	банкина (м)	планум (м)	број трака
главни	1	5,50	1,00	7,50	2
главни	2	5,00	0,75	6,50	2
сабирни	1	4,50	0,75	6,00	2
сабирни	2	3,50	0,50	4,50	1
приступни	1	3,00	0,50	4,00	1
приступни	2	2,50	0,50	3,50	1

Табела 4.3: Елементи попречних профила

4.9.3. Трасе путева

Ситуациони план пута састоји се из пројектних линија које приказују ток карактеристичних тачака попречног профила (осовине коловоза, ивице коловоза, ивице планума, границе трупа пута, границе путног појаса и сл.) и дефинишу њихов положај у хоризонталној равни (X, Y координате). Код пољских путева геометријске елементе ситуационог плана чине правци и кружне кривине.

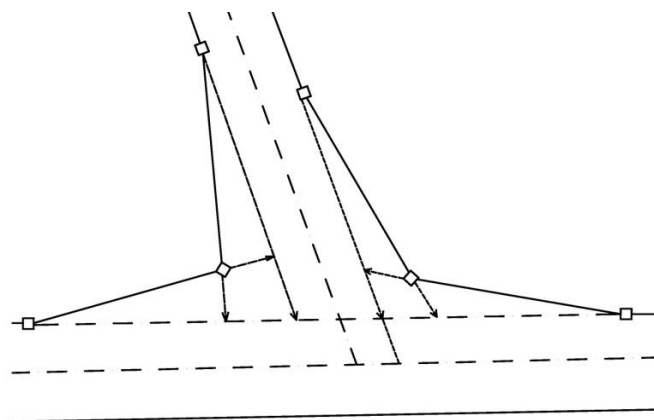
У савременом пројектовању путева праве линије служе као помоћно средство у формирању повијене линије трасе. То потиче од тога што је правац најстрожији геометријски елемент, па се примењује само у одређеним случајевима, које диктирају објективни услови локације.

Међутим, код мреже пољских путева у равничарским теренима (где се сада и изводе радови на уређењу земљишне територије у поступку комасације) углавном се примењују правци.

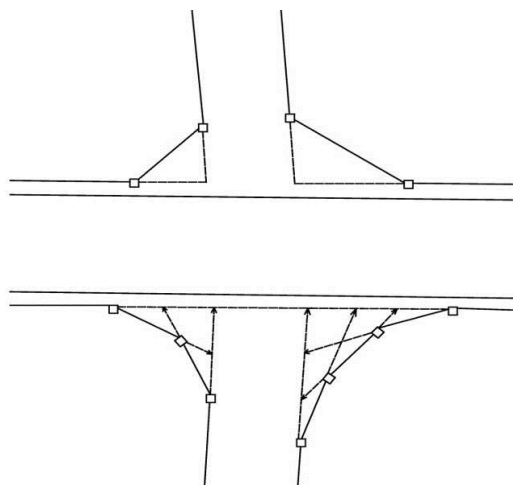
Ради савлађивања теренских препрека примењују се криве линије погодних геометријских облика. Најпростији облик криве је кружни лук. То је крива чија линија има константну закривљеност ($1/P = \text{const.}$). Ова особина, уз једноставну конструкцију, истиче кружни лук као незаменљив облик пројектне геометрије. Но, за разлику од правца, овај облик производи одређене утицаје возила у кретању, о чему се у димензионисању мора водити рачуна.

У том случају долази у обзир примена кружних лукова чији радијуси леже у границама $\text{min}P \leq P \leq \text{max}P$.

Трасе пољских путева, где год је то могуће, треба укрштати под правим углом. У случају да то није могуће, путеви се могу укрштати и под другим угловима. За укрштање се препоручују решења дата на сликама 4.2. и 4.3.

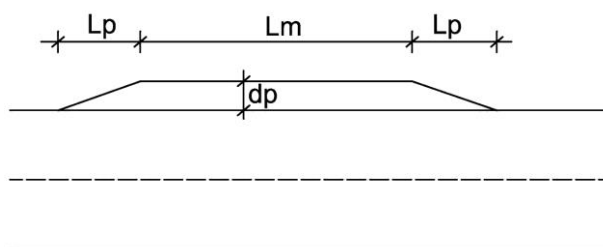


Слика 4.2: Раскрсница спојног и главног пута за возило са једном приколицом



Слика 4.3: Могући облици раскрсница спојног и привредног пута

За мимоилажење возила предвиђене су мимоилазнице. Како оне изгледају и које су им димензије може се видети на слици 4.4. и у табели 4.4.



Слика 4.4: Мимоилазнице

категорија пута	растојање између мимоилазнице (м)	проширење дп (м)	коловозна трака (м)
главни 1			5,50
главни 2			5,00
сабирни 1	50 – 150	1,00	4,50
сабирни 2	150 - 250	2,00	3,50
приступни 1	200 – 400	2,00	3,00
приступни 2	300 - 500	2,50	2,50

Табела 4.4: Елементи мимоилазнице

Дужина мимоилазнице L_m бира се тако да на њој може да се паркира најдуже возило које може да се појави. Рецимо, нашим Правилником предвиђено је да је најдуже возило камион с приколицом дужине 18,00 м. Предвиђена је дужина мимоилазнице 19,00 м, тако да је нормалним маневрисањем могуће упаркирати камион с приколицом.

4.9.4. Растојања између путева

Пројектују се у зависности од: дужине парцеле и ширине пољопривредне табле, структуре поседа по величини и власништву, начина коришћења земљишта, обима и распореда сталних објеката (постојећих и планираних). Растојање између путева односно дужина табле требала би да буде одређена на основу анализе постојећег поседа и очекиваних величина будућег поседа, односно парцела учесника комасације.

Програм комасације КО Надаљ 2, Општина Србобран

Дужина (*лп*) и ширина (*шп*) парцеле треба да имају оптималне вредности тј. да буду у границама за које се постиже оптимална вредност параметра .

Оптималне вредности за *ф*, *лп* и *шп*, за различите површине парцела (поседа), дате су у табели 4.5.

Површина парцела -поседа (ха)	<i>лп</i> (м)	<i>шп</i>	(м) <i>ф</i>	<i>лп</i> (м)	<i>шп</i> (м)	<i>фопт</i>
0.5	153	33	4.70	158	32	5
1	210	47	4.44	223	45	5
2	283	71	4.00	316	63	5
4	365	110	3.33	447	89	5
5	392	127	3.08	500	100	5
6	414	145	2.86	547	109	5
8	447	179	2.50	632	126	5
10	471	212	2.22	707	141	5

Табела 4.5: Оптималне вредности за *ф*, *лп* и *шп*, за различите површине парцела

4.9.5. Оријентација дуже стране парцела

Препоручује се да дуже стране парцела, где год је то могуће, буду оријентисане у оптималној зони коју чине правац север-југ и правац доминантног ветра.

4.9.6. Коловозна конструкција пољских путева

Пољски путеви ће у овој фази извођења радова бити са земљаним застором.

За други тип коловозне конструкције пољских путева користиће се одговарајућа техничка решења сагласно прописима о пројектовању јавних категорисаних путева.

4.9.7. Укрштање пољских путева са јавним путевима

Код укрштања пољских путева са јавним путевима морају се предвидети посебна техничка решења у складу са Законом о јавним путевима ("Службени гласник РС", број 101/05) и прописима донетим на основу њега.

Раскрсница или укрштање општинског, односно некатегорисаног пута, као и улице, са државним путем, односно прикључак на државни пут, може се градити уз сагласност Јавног предузећа за путеве Србије. Сагласност садржи нарочито: посебне услове изградње, потребну саобраћајну сигнализацију и опрему.

Није могуће извршити повезивање општинског, односно некатегорисаног пута, као и улице, са општинским, односно некатегорисаним путем, као и улицом који већ имају изведену раскрсницу, укрштање или прикључак на државни пут.

За територију Општине Србобран Просторним планом утврђују се правила грађења и уређења у коридорима инфраструктурних објеката.

Појас регулације саобраћајних система утврђених планом, обухвата крајње тачке земљишног појаса са обе стране. У пракси то је изломљена линија која одваја јавно од осталог земљишта. У појасу регулације налазе се сви елементи горњег и доњег строја саобраћајнице који непосредно служе за обављање саобраћаја односно функционисање саобраћајнице.

ППОС-ом су дефинисана правила за изградњу и реконструкцију саобраћајне мреже ван насељеног места.

Програм комасације КО Надаљ 2, Општина Србобран

Земљишни појас је непрекинута земљишна површина са обе стране усека и насипа јавног пута, ширине најмање 1.0 м мерено на спољну страну од линије крајњих тачака попречног профила.

Заштитни појас је површина земљишта уз земљишни појас, на спољну страну, чија ширина зависи од категорије пута:

- државни путеви 1. реда-аутопутеве износи 40.0 м
- државни остали путеви 1. реда износи 20.0 м
- државни путеви 2. реда износи 10.0 м
- општински путеви износи 5.0 м

У заштитном појасу поред јавног пута ван насеља, забрањена је изградња грађевинских или других објеката, као и постављање постројења, уређаја и инсталација, осим изградње саобраћајних површина пратећих садржаја јавног пута, као и постројења, уређаја и инсталација који служе потребама јавног пута и саобраћаја на јавном путу.

У заштитном појасу може да се гради, односно поставља, водовод, канализација, топловод, железничка пруга и други сличан објекат, као и телекомуникационе и електро водове, инсталације, постројења и сл., по претходно прибављеној сагласности управљача јавног пута која садржи саобраћајно-техничке услове. Управљач јавног пута дужан је да обезбеди контролу извођења

Појас контролисане градње је површина са спољне стране заштитног појаса на којој се ограничава врста и обим изградње објеката који је исте ширине као и заштитни појас. Изградња објеката у појасу контролисане изградње дозвољена је на основу донетих просторних и урбанистичких планова који обухватају тај појас. У појасу контролисане градње забрањено је отварање рудника, каменолома и депонија отпада и смећа.

Прикључак прилазног пута на јавни пут може се градити само уз сагласност управљача јавног пута.

Раскрсница односно укрштај општинског или некатегорисаног пута и државног пута може се градити само уз сагласност Јавног предузећа.

Земљани пут који се прикључује на јавни пут мора имати коловоз са тврдом подлогом или исти као и јавни пут најмање ширине 5.0 м на 40.0 м за пут 1. реда, 20 м за пут 2. реда и 10 м за општински пут мерено од ивице коловоза јавног пута.

Ваздушни простор изнад коловоза је 7.0 м а слободни простор изнад коловоза је 4.5 м (4,75 м код аутопута).

Управљач јавног пута мора са власницима суседних парцела да склопи уговор о коришћењу земљишта за објекте за одвођење воде или друге објекте или уређаје заштите пута уколико их не може распоредити у земљишном појасу.

4.10. ГРУПИСАЊЕ ПОЉОПРИВРЕДНИХ ПАРЦЕЛА И ПОСЕДА

Да би се извршило груписање пољопривредних парцела и поседа мора се претходно израдити одговарајућа геодетско-техничка документација за расподелу комасационе масе и то:

1. књига фонда комасационе масе,
2. искази земљишта,
3. површина и вредност комасационог подручја, односно пољопривредних табли у новом стању,
4. коефицијент одбитка земљишта за заједничке потребе.

Сагласно члану 38. Закона о пољопривредном земљишту, у поступку комасације се обезбеђује земљиште за изградњу објеката за потребе насеља (за

Програм комасације КО Надаљ 2, Општина Србобран

изградњу мреже пољских путева, система за одводњавање и наводњавање, за комуналне и друге потребе насеља).

Земљиште обезбеђују учесници комасације сразмерно унетој површини у комасациону масу, односно унетој вредности земљишта, и то без накнаде.

Сагласно члану 42. Закона о пољопривредном земљишту, "укупна вредност земљишта које се даје из комасационе масе не може бити мања нити већа од 10% од укупне вредности земљишта унетог у комасациону масу (укључујући и умањење за заједничке потребе), а укупна површина земљишта која се даје из комасационе масе не може бити мања нити већа од 20% од укупне површине земљишта унетог у комасациону масу, осим ако се комисија и учесник комасације другачије не споразумеју".

4.10.1. Начела расподеле комасационе масе

Пре расподеле земљишта из комасационе масе, а на основу овог програма комасације Скупштина Општине Србобран, на предлог Комасационе комисије утврђује Начела расподеле комасационе масе комасационог подручја КО Надаљ 2 (Прилог 7).

Начела расподеле комасационе масе представљају основни оквирни документ на основу кога се усмеравају теничка решења и поступци од значаја за пројектовање и реализацију новог стања поседа, уређења простора и мера које треба спровести.

Начелима се, нарочито, прописује:

- локација земљишта појединих учесника комасације са истим или сличним карактеристикама (према величини поседа, месту становања, облицима својине, старосној доби чланова домаћинства, врсти делатности домаћинства и др.),
- начин утврђивања фактичког стања,
- принципи и начин расподеле комасационе масе и груписања земљишта,
- редослед позивања учесника комасације за узимање изјава (жеља) о предлогу груписања и расподели земљишта из комасационе масе,
- потребне површине за земљишта у атару за опште потребе (пољски путеви, пољозаштитни шумски појасеви, земљиште за систем канала за одводњавање и др.),
- обавезе учесника комасације (на пример: учесници комасације су дужни, да без накнаде, уклоне дрвну масу са међа и парцела под деградираним вишегодишњим засадима),
- поступак и начин утврђивања дугогодишњих засада и сталних објеката,
- начин и време убирања пољопривредних усева,
- начин и време предаје земљишта у нове поседе,
- висину трошкова које ће сносити учесници комасације и начин уплате трошкова, и др.

Сагласно члану 36. Закона о пољопривредном земљишту "власник земљишта нема право накнаде за улагања у објекат или вишегодишњи засад на земљишту у комасационој маси, ако је та улагања извршио после дана објављивања одлуке о спровођењу комасације".

Начела расподеле комасационе масе се обавезно узимају у обзир приликом израде пројекта мреже пољских путева.

4.10.2. Комисија за комасацију

Расподелу комасационе масе врши Комисија за комасацију, коју сагласно члану 35. Закона о пољопривредном земљишту, образује Скупштина Општине Србобран (Прилог 6).

Комисија се састоји од најмање седам чланова и исто толико заменика.

За председника комисије именује се дипломирани правник са положеним правосудним испитом, а за чланове комисије именује се по један: дипломирани инжењер пољопривреде, дипломирани геодетски инжењер, дипломирани инжењер архитектуре или просторног планирања, дипломирани инжењер шумарства и три представника учесника комасације.

Стручне и административне послове комисије обавља секретар комисије, дипломирани правник кога именује Скупштина Општине Србобран из редова запослених у градској управи.

Комисија образује поткомисију за комасациону процену земљишта.

У поткомисију за комасациону процену земљишта одређују се дипломирани инжењер пољопривреде (кога одређује Републички геодетски завод), који ради на пословима класирања и бонитирања земљишта и најмање два представника из реда учесника комасације.

4.10.3. Одбор за комасацију

Сагласно члану 37. Закона о пољопривредном земљишту, учесници комасације могу формирати Одбор за комасацију који: заступа интересе учесника комасације, припрема предлоге за пројекте комасације које доставља комисији за комасацију, разматра извештаје о комасационој процени земљишта и расподели комасационе масе.

Одбор за комасацију не одлучује о правима учесника комасације.

4.10.4. Расподела комасационе масе

Расподела комасационе масе се мора извршити тако да:

- сваки учесник комасације добије земљиште одговарајуће вредности, а по могућству исте културе и положаја који пружа приближно једнаке могућности у погледу начина обраде,
- сваки учесник добије што боље заокружено земљиште и на мањем броју места него што је унео у комасациону масу, уколико је унео земљиште на два или више места,
- вредност додељеног земљишта не може се разликовати више од 10% од вредности унетог земљишта у комасациону масу (укључујући и умањење за заједничке потребе), осим ако се комисија и учесник другачије не споразумеју,
- површина додељеног земљишта не може се разликовати више од 20% од површине земљишта унетог у комасациону масу,
- учесник комасације добије земљиште правилнијег облика и на мањем (или истом) броју места него што је унео у комасациону масу,
- додељено земљиште треба да је на приближно истом одстојању од економског дворишта као и унето земљиште, са сличним утицајем вода на искоришћење земљишта.

Расподелу комасационе масе врши Комисија за комасацију, односно њена поткомисија, која:

Програм комасације КО Надаљ 2, Општина Србобран

- позива учеснике комасације на усмену расправу и узима изјаве о предлогу груписања земљишта из комасационе масе (узимање жеља),
- води књигу расподеле комасационе масе у коју уписује називе или личне податке учесника комасације, који су у поступку узимања изјава о груписању и расподели земљишта из комасационе масе изразили жељу да им земљиште буде додељено у једној или више табли,
- утврђује предлог расподеле земљишта из комасационе масе,
- излаже план расподеле на јавни увид,
- врши израду решења о расподели комасационе масе,
- уводи учеснике комасације у нови посед.

4.11. РЕШЕЊА О РАСПОДЕЛИ КОМАСАЦИОНЕ МАСЕ

Комисија за комасацију доноси решења о расподели комасационе масе (Прилог 10).

Диспозитив решења о расподели комасационе масе садржи:

- 1) име, презиме и место становања, односно назив и седиште учесника комасације;
- 2) податке о земљишту унетом у комасациону масу на коме престаје право својине учесника комасације;
- 3) износ умањења вредности земљишта унетог у комасациону масу за заједничке потребе;
- 4) податке о земљишту (број парцеле, број табле, потес-звано место, катастарска култура и класа, површина и вредност) које учесник комасације добија из комасационе масе;
- 5) рок у коме је учесник комасације дужан да преда земљиште које је унето у комасациону масу и рок у коме је учесник комасације дужан да обави скидања плодова и усева.

Припрему података за израду решења о расподели комасационе масе врши извођач радова на комасацији.

4.12. ГЕОДЕТСКО ОБЕЛЕЖАВАЊЕ НОВИХ ПАРЦЕЛА И ОБЈЕКТА И УВОЂЕЊЕ У ПОСЕД УЧЕСНИКА КОМАСАЦИЈЕ

Извођач радова ће најксније до краја дванаестог месеца прве године реализације пројекта, извршити обележавање нових парцела и објеката и извршити увођење у посед учесника комасације.

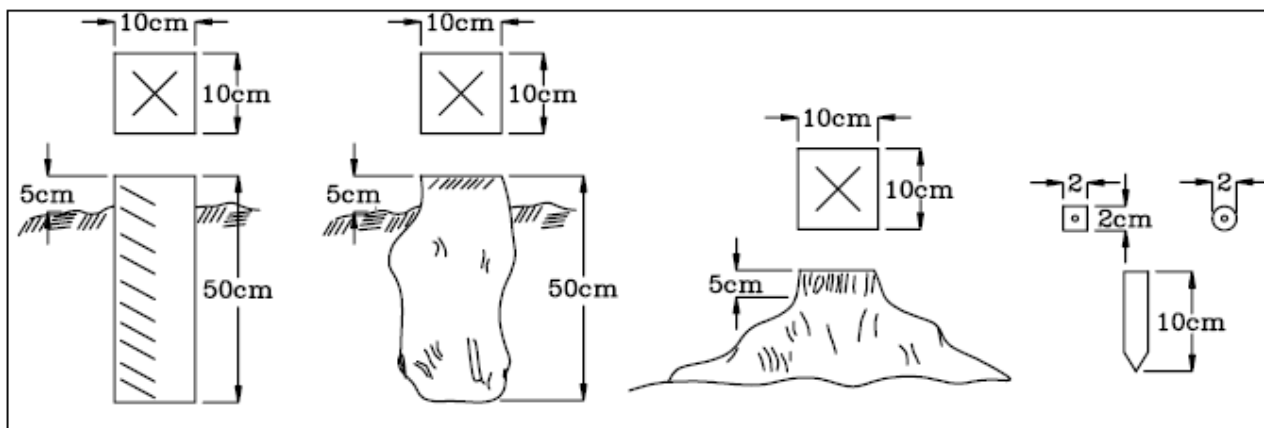
Обележавање парцела и објеката и њихово омеђавање са свим потребним контролама ће се извршити без присуства учесника комасације.

Извођач радова ће обезбедити довољан број бетонских, односно камених белега, а тачан број ће се утврдити пре обележавања нових парцела, односно омеђавање парцела и објеката (према димензијама датим на слици 4.5.).

Увођење учесника у посед врши Комисија са извођачем радова.

Увођење учесника се врши тако што учесник по пријему новог поседа потписује Записник о увођењу у посед који, нарочито, садржи (Прилог 11):

1. назнаку, где су садржани подаци о парцелама које је учесник комасације унео у комасациону масу и на којима му престаје право својине;
2. износ умањења вредности земљишта унетог у комасациону масу;
3. податке о земљишту које учесник комасације добија из комасационе масе (број табле, привремени број парцеле, вредност и површина) и на којима стиче право привременог коришћења.



Слика 4.5: Димензије бетонских, односно камених белега

4.13. ОСНИВАЊЕ КАТАСТРА НЕПОКРЕТНОСТИ

На основу свих података добијених у поступку комасације извршиће се оснивање катастра непокретности за комасационо подручје. Оснивање катастра непокретности врши Републички геодетски завод, који се обавештава о завршетку радова на комасацији.

4.14. ГЕОДЕТСКО-ТЕХНИЧКИ РАДОВИ НА КОМАСАЦИЈИ

За потребе организације и планирања радова од стране Општине Србобран, праћења динамике извођења радова, припрему документације за јавно надметање и израду конкурсне документације, геодетско-технички радови на комасацији се могу груписати по фазама и то:

1. ФАЗА - ПРЕТХОДНИ РАДОВИ

(радови који се изводе након увођења извођача у посао)

- израда главног пројекта комасације,
- утврђивање фактичког стања,
- израда и реализација пројекта геодетских референтних тачака за комасациони премер подручја,
- израда и реализација пројекта комасационог премера подручја:
 - идентификација и обележавање граница катастарских општина (комасационог подручја) на основу података постојећег премера, са израдом скице и записника омеђавања,
 - идентификација и обележавање граница сталних објеката и вишегодишњих засада,
 - комасациони премер подручја (сталних објеката и вишегодишњих засада са тачношћу за размеру катастарских планова 1:2500),
 - израда прегледног плана постојећег стања,
- утврђивање вредности (комасациона процена) земљишта,
- прикупљање и анализа расположиве техничке документације и просторно планске документације комасационог подручја.

2. ФАЗА - ПРОЈЕКТОВАЊЕ И РЕАЛИЗАЦИЈА ПРОЈЕКТА

- преузимање (или одређивање) координата граница канала система за одводњавање, пољозаштитних шумских појасева, саобраћајних објеката и др.,

Програм комасације КО Надаљ 2, Општина Србобран

- израда пројекта пољских (пољопривредних) путева, излагање на јавни увид, корекције након излагања,
- израда документације за расподелу комасационе масе и груписања парцела:
 - израда књиге фонда комасационе масе старог стања,
 - израда исказа и сумарника исказа старог стања,
 - нумерисање новопроектованих пољопривредних табли и објеката,
 - одређивање површина и вредности новопроектованих пољопривредних табли,
 - израда књиге фонда масе новог стања и одређивање коефицијента одбитка вредности земљишта за заједничке потребе (за доградњу канала система за одводњавање, подизање пољозаштитних шумских појасева, мрежу пољских путева, проширење грађевинског реона);
- израда и реализација пројекта геодетских референтних тачака за геодетско обележавање пољопривредних табли, парцела и објеката;
- расподела комасационе масе и груписање парцела:
 - излагање исказа старог стања и узимање жеља о груписању,
 - одређивање позиције нових парцела и поседа (груписање), израда прегледног плана расподеле комасационе масе и излагање на јавни увид (30 дана),
 - решавање приговора на предлог расподеле комасационе масе и груписање поседа и парцела,
 - одређивање координата граничних тачака објеката и парцела новог поседа;
- израда пројекта геодетског обележавања објеката, табли и парцела.

3. ФАЗА – ЗАВРШНИ КОМАСАЦИОНИ РАДОВИ

- реализација пројекта геодетског обележавања пољопривредних табли, парцела и објеката,
- израда катастарских планова (формирање базе података),
- нумерација парцела,
- израда исказа новог стања и сумарника исказа,
- израда записника о привременој примопредаји земљишта из комасационе масе,
- увођење у посед учесника комасације (извршење привремене примопредаје земљишта),
- катастарско класирање земљишта,
- излагања на јавни увид података катастарског класирања земљишта,
- доношење решења о расподели комасационе масе,
- израда техничких извештаја (посебно за сваки појединачни пројекат у комасацији).

4. ФАЗА – РАДОВИ НА ИЗРАДИ БАЗЕ КАТАСТРА НЕПОКРЕТНОСТИ

- израда листова непокретности,
- израда базе података катастра непокретности.

4.15. САДРЖАЈ ГЛАВНОГ ПРОЈЕКТА КОМАСАЦИЈЕ

Пре реализације, потребно је израдити главни пројекат комасације. Због своје специфичности, овај пројекат израђује извођач радова на комасацији.

Програм комасације КО Надаљ 2, Општина Србобран

Главни пројект треба да садржи следеће подпројекте који се приказују у посебним свескама, и то:

- СВЕСКА 1. ГРАНИЦА КОМАСАЦИОНОГ ПОДРУЧЈА И КАТАСТАРСКИХ ОПШТИНА
- СВЕСКА 2. КОМАСАЦИОНИ ПРЕМЕР КАТАСТАРСКИХ ПАРЦЕЛА ПОД СТАЛНИМ ЗАСАДИМА И ОБЈЕКТИМА
- СВЕСКА 3. УТВРЂИВАЊЕ ФАКТИЧКОГ СТАЊА
- СВЕСКА 4. МРЕЖА ПОЉСКИХ ПУТЕВА, ВОДОТОКОВА И ПОЉОЗАШТИТНИХ ШУМСКИХ ПОЈАСЕВА И КРЧЕЊА ШИКАРА И ДРВЕНАСТОГ РАСТИЊА
- СВЕСКА 5. КЊИГА ФОНДА КОМАСАЦИОНЕ МАСЕ И ИСКАЗИ ЗЕМЉИШТА
- СВЕСКА 6. РАСПОДЕЛА КОМАСАЦИОНЕ МАСЕ И РАЧУНАЊЕ ЕЛЕМЕНАТА ЗА ОБЕЛЕЖАВАЊЕ ПАРЦЕЛА НОВОГ СТАЊА
- СВЕСКА 7. ГЕОДЕТСКЕ РЕФЕРЕНТНЕ ТАЧКЕ НА КОМАСАЦИОНОМ ПОДРУЧЈУ
- СВЕСКА 8. ГЕОДЕТСКО ОБЕЛЕЖАВАЊЕ ПАРЦЕЛА НОВОГ СТАЊА И УВОЂЕЊЕ У ПОСЕД УЧЕСНИКА КОМАСАЦИЈЕ
- СВЕСКА 9. КАТАСТАРСКО КЛАСИРАЊЕ ЗЕМЉИШТА
- СВЕСКА 10. РЕШЕЊА О РАСПОДЕЛИ КОМАСАЦИОНЕ МАСЕ
- СВЕСКА 11. ДИГИТАЛНИ КАТАСТАРСКИ ПЛАН И НУМЕРАЦИЈА КАТАСТАРСКИХ ПАРЦЕЛА И ОБЈЕКТА
- СВЕСКА 12. ФОРМИРАЊЕ БАЗЕ ПОДАТАКА КАТАСТРА НЕПОКРЕТНОСТИ И ИЗРАДА ЛИСТОВА НЕПОКРЕТНОСТИ СА ПРИВРЕМЕНО УПИСАНИМ ПОДАЦИМА

5. МОГУЋИ ПРОЈЕКТИ НА ИЗВОЂЕЊУ РАДОВА НА ЗАШТИТИ, УРЕЂЕЊУ И КОРИШЋЕЊУ ПОЉОПРИВРЕДНОГ ЗЕМЉИШТА

Министарство пољопривреде, шумарства и водопривреде, Управа за пољопривредно земљиште, сваке године расписује конкурс за доделу бесповратних средстава за:

1. контролу плодности обрадивог пољопривредног земљишта (Систематска контрола плодности обрадивог пољопривредног земљишта врши се на основу Уредбе о коришћењу средстава за систематску контролу плодности обрадивог пољопривредног земљишта ("Службени гласник РС", број 104/04)),
2. побољшање квалитета обрадивог пољопривредног земљишта (класификација, хумизација, фосфатизација, кализација, гипсовање и сл., са подривањем подораничног слоја земљишта),
3. претварање необрадивог у обрадиво пољопривредно земљиште,
4. биолошка рекултивација пољопривредног земљишта,
5. одводњавање, односно наводњавање обрадивог пољопривредног земљишта,
6. мелиорација ливада и пашњака.

Општи услов за подношење захтева и коришћење бесповратних средстава за јединице локалне самоуправе је да иста има усвојен годишњи програм заштите, уређења и коришћења пољопривредног земљишта, на који је сагласност дала Управа за пољопривредно земљиште.

Пријаве за бесповратна средства се подносе Министарству пољопривреде, шумарства и водопривреде - Управи за пољопривредно земљиште, Београд, Немањина 22-26.

Право и услови за учешће на конкурс за доделу бесповратних средстава су дати према врсти активности.

6. ИМПЛЕМЕНТАЦИЈА ПРОГРАМА КОМАСАЦИЈЕ

6.1. УЧЕСНИЦИ У ИМПЛЕМЕНТАЦИЈИ ПРОГРАМА КОМАСАЦИЈЕ

У имплементацији и извођењу радова по основу Програма комасације учествују субјекти сагласно прописима о комасацији, државном премеру и катастру, локалној самоуправи и раду државних органа којима је дефинисана обавеза о учешћу у извођењу комасационих радова и то:

1. Општина Србобран

Основни субјекат и носилац свих активности на извођењу комасације јесте Општина Србобран, који, сагласно Закону о пољопривредном земљишту (ЗПЗ):

- одређује територију катастарске општине која се уређује комасацијом (члан 32. ЗПЗ);
- доноси Програм комасације (члан 32. ЗПЗ);
- доставља Програм комасације на сагласност Министарству пољопривреде, шумарства и водопривреде (члан 32. став 2. ЗПЗ);
- доноси Одлуку о спровођењу комасације (члан 34. ЗПЗ);
- решењем образује Комисију за спровођење комасације (члан 35. ЗПЗ);
- именује секретара комисије за комасацију (члан 35. ЗПЗ);
- доноси Начела расподеле комасационе масе;
- доноси Правилник о накнадама за рад комисије за спровођење поступка комасације;
- именује комисије (по прописима о јавним набавкама) за избор извођача радова на комасацији и за вршење надзора над извођењем радова;
- закључује уговоре са:
 - извођачем геодетско-техничких и других радова на комасацији и обнови премера,
 - извођачем радова на вршењу надзора над извођењем радова;
- учествује у финансирању дела трошкова комасације из:
 - средстава која оствари по основу закупа државног пољопривредног земљишта,
 - других извора према конкурсима које објављује Министарство пољопривреде, шумарства и водопривреде, као мера за подстицање развоја пољопривредне производње.
- закључује уговор са Републичким геодетским заводом о бесплатном уступању свих геодетско-катастарских података за потребе комасације.

Општина Србобран, сагласно Закону о локалној самоуправи:

- уређује и обезбеђује обављање послова који се односе на изградњу, рехабилитацију и реконструкцију, одржавање, заштиту, коришћење, развој и управљање локалним (општинским) и некатегорисаним путевима, као и улицама у насељу (тачка 12) члан 20. Закона.
- доноси основе заштите, коришћења и уређења пољопривредног земљишта и стара се о њиховом спровођењу, одређује ерозивна подручја, стара се о коришћењу пашњака и одлучује о привођењу пашњака другој култури (тачка 20) члан 20. Закона).

2. Комисија за комасацију

Свим пословима у комасацији руководи Комисија за комасацију која се стара о: организацији свих радова, праћењу динамике извођења појединих радова и њиховом међусобном усклађивању, законитости у раду и др.

Комисија за комасацију, као оперативно општинско комасационо тело, врши и следеће послове:

- образује подкомисије за: процену вредности земљишта, објеката и вишегодишњих засада, утврђивање фактичког стања, расподелу комасационе масе, примопредају земљишта и друга стручна тела;
- утврђује фактичко стање;
- учествује у вршењу процене вредности земљишта;
- обезбеђује пројекте републичке инфраструктуре;
- усваја пројекте комасације за које је овлашћена ЗПЗ-у и прописима донетим на основу њега (пројекат мреже пољских путева, пројекат исправке граничних линија грађевинског реона, пројекат пољозаштитних шумских појасева, расподеле комасационе масе);
- утврђује рок за излагање прегледног плана расподеле комасационе масе и решава примедбе учесника комасације на расподелу комасационе масе;
- врши привремену примопредају земљишта из комасационе масе и доноси записник о привременој примопредаји земљишта и објеката;
- доноси решења о расподели комасационе масе (члан 43. ЗПЗ);
- обавља и друге послове утврђене одлуком о њеном формирању.

3. Република Србија

Република Србија учествује у комасацији преко својих надлежних министарстава, посебних организација и јавних предузећа:

Министарство пољопривреде, шумарства и водопривреде:

- у другом степену решава жалбе на решење о расподели комасационе масе (члан 44. ЗПЗ).

Управа за пољопривредно земљиште:

- даје сагласност на Програм комасације (члан 32. став 2. ЗПЗ);
- додељује средства за извођење радова и прати реализацију годишњег програма заштите, уређења и коришћења пољопривредног земљишта за Републику Србију (члан 79. ЗПЗ).

Републички геодетски завод:

- закључује споразум са општином и уступа, без накнаде, сву геодетско - техничку и катастарску документацију за извођење комасационих радова;
- врши, по потреби, инспекцијски надзор над радом геодетских организација на пројектовању и извођењу радова на комасацији,
- врши пријем геодетских радова, техничких извештаја и оверу елабората,
- учествује у излагању података државног премера и катастарског класирања на јавни увид,
- на основу оверених, елабората врши израду новог катастра непокретности.

Програм комасације КО Надаљ 2, Општина Србобран

Јавна републичка и покрајинска предузећа

- Јавно предузеће "Србијашуме" - доноси Програм газдовања приватним шумама, и врши расподелу средстава по конкурс за доделу средстава по годишњем програму коришћења средстава буџетског фонда за шуме Републике Србије,
- Јавно водопривредно предузеће "Србијаводе" - доноси годишњи програм управљања водама,
- Јавно предузеће „Путеви Србије" - даје сагласност на прикључење пољског пута на државни или општински пут.

6.2. СИСТЕМАТИЗАЦИЈА РАДОВА И РАДНИХ АКТИВНОСТИ И ВРЕМЕ ТРАЈАЊА

Систематизација геодетско-техничких радова и радних активности је сачињена на основу претходно идентификованих радова и активности у овом програму, а време за њихову реализацију је дато на основу процене њиховог потребног трајања и укупно планираног времена за завршетак радова на комасацији.

Систематизација геодетско-техничких радова и активности на комасацији КО Надаљ 2

Ред број	ГЕОДЕТСКО -ТЕХНИЧКИ РАДОВИ И АКТИВНОСТИ И ЊИХОВИ НОСИОЦИ	Време трајања (кал. дана)
0.	ПРИПРЕМНИ РАДОВИ И АКТИВНОСТИ	
0.1	Доношење Програма комасације (Скупштина Општине Србобран) и обезбеђење сагласности од стране Министарства пољопривреде, шумарства и водопривреде	30 дана
0.2	Доношење одлуке о спровођењу комасације (Скупштина Општине Србобран)	5 дана
0.3	Образовање комисије за комасацију (Скупштина Општине Србобран)	5 дана
0.4	Именовање секретара комисије за комасацију (Скупштина Општине Србобран)	2 дана
0.5	Формирање одбора за комасацију (Месна заједница Надаљ)	2 дана
0.6	Доношење начела комасације (Скупштина Општине Србобран)	5 дана
0.7	Избор извођача радова на комасацији делова катастарске општине Надаљ 2 (Скупштина Општине Србобран)	у складу са прописима о јавним набавкама (15 дана)
0.8	Избор извођача за вршење надзора над извођењем геодетско-техничких радова на комасацији (Скупштина Општине Србобран)	у складу са прописима о јавним набавкама (15 дана)
1.	1. ФАЗА – ПРЕТХОДНИ РАДОВИ	
1.1	Израда главног пројекта комасације (извођач радова)	30 дана
1.2	Утврђивање фактичког стања (изводи Комасациона комисија и извођач радова)	30 дана
1.3	Израда и реализација пројекта геодетских референтних тачака за комасациони премер подручја (извођач радова)	10 дана
1.4	Израда и реализација пројекта комасационог премера подручја (извођач радова)	20 дана
1.5	Утврђивање вредности (комасациона процена) земљишта са излагањем	15 дана

Програм комасације КО Надаљ 2, Општина Србобран

1.6	Прикупљање и анализа расположиве техничке документације и просторно планске документације комасационог подручја (извођач радова у сарадњи са Комисијом за комасацију)	30 дана
2.	2. ФАЗА – ПРОЈЕКТОВАЊЕ И РЕАЛИЗАЦИЈА	
2.1	Преузимање (или одређивање) координата граница канала система за одводњавање, пољозаштитних шумских појасева, саобраћајних објеката (извођач радова)	30 дана
2.2	Израда пројекта пољских (пољопривредних) путева, излагање на јавни увид, корекције након излагања (извођач радова)	15 дана
2.3	Израда документације за расподелу комасационе масе и груписања парцела (израда књиге фонда комасационе масе старог стања, израда исказа и сумарника исказа старог стања, нумерисање новопроектованих пољопривредних табли и објеката, одређивање површина и вредности новопроектованих пољопривредних табли, израда књиге фонда масе новог стања и одређивање коефицијента одбитка вредности земљишта за заједничке потребе) (извођач радова)	15 дана
2.4	Расподела комасационе масе и груписања парцела (изводи Комасациона комисија и извођач радова)	15 дана
2.5	Израда и реализација пројекта геодетских референтних тачака за геодетско обележавање пољопривредних табли, парцела и објеката (извођач радова)	10 дана
2.6	Израда пројекта геодетског обележавања објеката, табли и парцела (извођач радова)	10 дана
3.	3. ФАЗА – ЗАВРШНИ КОМАСАЦИОНИ РАДОВИ	
3.1	Реализација пројекта геодетског обележавања пољопривредних табли, парцела и објеката (извођач радова)	25 дана
3.2	Израда катастарских планова (извођач радова)	25 дана
3.3	Нумерација парцела (извођач радова)	5 дана
3.4	Израда исказа новог стања и сумарника исказа (извођач радова)	15 дана
3.5	Израда записника о привременој примопредаји земљишта и објеката из комасационе масе (изводи Комасациона комисија и извођач радова)	10 дана
3.6	Увођење у посед учесника комасације (извршење привремене примопредаје земљишта и објеката) (изводи Комасациона комисија и извођач радова)	15 дана
3.7	Катастарско класирање земљишта	10 дана
3.8	Излагање на јавни увид података катастарског класирања земљишта (изводи Комасациона комисија и извођач радова)	5 дана
3.9	Доношење решења о расподели комасационе масе (врши Комасациона комисија)	15 дана
3.10	Израда техничких извештаја	30 дана
4	4 ФАЗА – РАДОВИ НА ИЗРАДИ БАЗЕ КАТАСТРА НЕПОКРЕТНОСТИ	
4.1	Израда листова непокретности и базе катастра непокретности за комасационо подручје (изводи Републички геодетски завод)	60 дана

6.3. ПРЕДМЕР И ПРЕДРАЧУН ГЕОДЕТСКО – ТЕХНИЧКИХ РАДОВА НА КОМАСАЦИЈИ КАТАСТАРСКЕ ОПШТИНЕ НАДАЉ 2

У следећим табелама дат је предмер и предрачун геодетско техничких радова на комасацији, који се односи на ИЗВОЂАЧА РАДОВА.

Предмер и предрачун је утврђен на основу:

- укупне површине комасационог подручја,
- количина радова по појединим активностима,

Програм комасације КО Надаљ 2, Општина Србобран

- времена за извршење појединих активности утврђеног на основу привремених геодетских норматива (Републички геодетски завод, 2002. година), односно просечних дневних учинака за поједине послове и радне активности,
- процене паушалног (оријентационог) времена за поједине активности,
- просечних бруто цена рада геодетских стручњака и помоћних радника (фигураната) на територији Војводине.

Предмер и предрачун радова ће служити као основа за израду уговора о извођењу радова са геодетском организацијом, као и сагледавања потребних укупних средстава и динамике њиховог обезбеђења и исплата извршених радова.

Предмер и предрачун геодетско - техничких радова на комасацији

Редни број	РАДОВИ И АКТИВНОСТИ	Копичина (ха, дана...)	Дневни Учинак Једног струч	Норма дана	Укупно дин
1.	1. ФАЗА – ПРЕТХОДНИ РАДОВИ				
1.1	Израда главног пројекта комасације (извођач радова)	223ха	1 струч.	30	690000.00
1.2	Утврђивање фактичког стања (изводи Комасациона комисија и извођач радова)	223ха 206 учесни ка	7 учес/ дан (1 стр)	30	330000.00
1.3	Израда и реализација пројекта геодетских референтних тачака за комасациони премер подручја (извођач радова)	223ха	40ха/ дан (1 стр+ 2 фиг)	6	138000.00
1.4	Израда и реализација пројекта комасационог премера подручја (извођач радова)	38 ха	2 ха/ дан (2 стр+ 2 фиг)	20	900000.00
1.4.1	Набавка белега за омеђавање границе катастарске општине, димензија 20×20×70цм	200 белега	850 дин /белега		170000.00
1.4.2	Идентификација и обележавање границе катастарске општине	200 тачака	2 ха/ дан (2 стр+ 2 фиг)	7	315000.00
1.5	Утврђивање вредности (комасациона процена) земљишта са излагањем	223ха	20ха/ дан (2 стр+ 2 фиг)	12	360000.00
1.6	Прикупљање и анализа расположиве техничке документације и просторно планске документације комасационог подручја (извођач радова у сарадњи са Комисијом за комасацију)	Норма дан	(1 стр)	30	480000.00
2.	2. ФАЗА – ПРОЈЕКТОВАЊЕ И РЕАЛИЗАЦИЈА				
2.1	Преузимање (или одређивање) координата тачака постојећих аналогних планова (извођач радова)	223ха	(1 стр)	30	330000.00
2.2	Израда пројекта пољских (пољопривредних) путева, излагање на јавни увид, корекције након излагања (извођач радова)	223ха	20 ха/ дан (1 стр)	12	132000.00

Програм комасације КО Надаљ 2, Општина Србобран

2.3	Израда документације за расподелу комасационе масе и груписања парцела (израда књиге фонда комасационе масе старог стања, израда исказа и сумарника исказа старог стања, нумерисање новопроектованих пољопривредних табли и објеката, одређивање површина и вредности новопроектованих пољопривредних табли, израда књиге фонда масе новог стања и одређивање коефицијента одбитка вредности земљишта за заједничке потребе) (извођач радова)	223ха	15 ха/ дан (1 стр)	15	105000.00
2.4	Узимање жеља, расподела комасационе масе и груписања парцела (изводи Комасациона комисија и извођач радова)	223ха	15 ха/ дан (1 стр)	15	165000.00
2.5	Израда и реализација пројекта геод. референтних тачака за геод. обележавање пољопривредних табли, парцела и објеката (извођач радова)	223ха	30 ха/ дан (1 стр+ 2 фиг)	8	184000.00
2.6	Израда пројекта геодетског обележавања објеката, табли и парцела (извођач радова)	223ха	30 ха/ дан	8	80000.00
3.	3. ФАЗА – ЗАВРШНИ КОМАСАЦИОНИ РАДОВИ				
3.1	Реализација пројекта геодетског обележавања пољопривредних табли, парцела и објеката (извођач радова)	223ха	10ха/дан (2 стр+ 2 фиг)	23	529000.00
3.1.1	Набавка белега за омеђавање парцела у комасационом подручју, димензија 10×10×50цм	2000 белега	350 дин /белега		700000.00
3.2	Израда катастарских планова (извођач радова)	223ха	9 ха/ дан (1 стр)	25	200000.00
3.3	Нумерација парцела (извођач радова)	300 парцел а	160пар/ дан (1 стр)	2	14000.00
3.4	Израда исказа новог стања и сумарника исказа (извођач радова)	223ха	20ха/д (1 стр)	12	96000.00
3.5	Израда записника о привременој примопредаји земљишта и објеката из комасационе масе (изводи Комасациона комисија и извођач радова)	223ха	40ха/ дан (1 стр)	6	42000.00
3.6	Увођење у посед учесника комасације (извршење привремене примопредаје земљишта и објеката) (изводи Комасациона комисија и извођач радова)	223ха	15ха/ дан (2 стр+ 2 фиг)	15	345000.00
3.7	Катастарско класирање земљишта	223ха	35ха/ дан (1 стр+ 2 фиг)	7	161000.00
3.8	Издавање на јавни увид података катастарског класирања земљишта (изводи Комасациона комисија и извођач радова)	223ха	60ха/ дан (1 стр)	4	40000.00
3.9	Доношење решења о расподели комасационе масе (припрема извођач а доноси Комасациона комисија)	223ха	15ха/ дан (1 стр)	15	105000.00
3.10	Израда техничких извештаја (извођач радова)	3 књиге	10дана /књига	30	330000.00
	Укупно :				6941000.00 (58129 €)

Програм комасације КО Надаљ 2, Општина Србобран

Напомена: обрачун у еврима је извршен на бази средњег курса динара према евр у од 119,4067. (на дан 16.08.2017 – курсна листа бр. 155, НБС-а).

Укупна предрачунска вредност геодетско-техничких радова на комасацији КО Надаљ 2 износи **6 941 000.00 динара**, односно **58 129.00 евра** (без ПДВ-а).

6.4. ПРЕДМЕР И ПРЕДРАЧУН ОСТАЛИХ РАДОВА И АКТИВНОСТИ КОЈИ СЕ ОДНОСЕ НА ОПШТИНУ СРБОБРАН

Осим геодетско-техничких радова на реализацији комасације у КО Надаљ 2, остали радови и активности, за које Општина Србобран мора планирати средства су и следећи:

Ред. Бр.	Активности, радови	Дана, месеци, комада	Јединична цена (дин)	Трошкови (дин)
1.	Формирање и рад Комасационе комисије (седам чланова)			
	Председник комисије	15 месеци	50000/месец бруто	750000.00
	Секретар комисије	15 месеци	35000/месец бруто	525000.00
	Члан комисије- дипл.инж. пољопривреде	10 радних дана	5000/дан бруто	50000.00
	Члан комисије- дипл.инж. шумарства	5 радних дана	5000/дан бруто	25000.00
	Члан комисије- дипл.инж. геодезије	40 радних дана	5000/дан бруто	200000.00
	Чланови комисије – три представника учесника комасације	3 пута по 15 месеци	21000/месец бруто	945000.00
	Поткомисија за утврђивање фактичког стања – три члана	3 пута по 1 месец	21000/месец бруто	63000.00
	Поткомисија за процену вредности земљишта – три члана	3 пута по 1 месец	21000/месец бруто	63000.00
	Поткомисија за утврђивање дугогодишњих засада и објеката у к. подручју – три члана	3 пута по 1 месец	21000/месец бруто	63000.00
	Поткомисија за расподелу комасационе масе – три члана	3 пута по 1 месец	21000/месец бруто	63000.00
2.	Обезбеђење пословних просторија за рад Комасационе комисије и пријем странака (са грејањем) са канцел. намештајем, телефоном	15 месеци	35000/месец Тел:5000 /месец	600000.00
3.	Обезбеђење рачунара, штампача за штампу за пефорирану хартију итд.	пауш	без ПДВа	200000.00
4.	Канцеларијски материјал	пауш	без ПДВа	150000.00
	Позивање странака	12 месеци	20000/месец бруто	240000.00
5.	Превоз чланова комисије	1100 литара горива Одржав. возила	150 дин/л са ПДВа без ПДВа	165000.00 100000.00
	Укупно :			4 202 000.00 (35 191 €)

Напомена: У овом програму је дата процена, а исплата накнада за рад чланова комисије и њених поткомисија вршиће се на основу стварно утрошеног времена.

6.5. УКУПНА ПРЕДРАЧУНСКА ВРЕДНОСТ НАДЗОРА НАД ИЗВОЂЕЊЕМ ГЕОДЕТСКО-ТЕХНИЧКИХ РАДОВА НА КОМАСАЦИЈИ

У наредној табели приказана је укупна предрачунска вредност надзора над извођењем геодетско-техничких радова на комасацији.

Програм комасације КО Надаљ 2, Општина Србобран

Ред. Бр.	Активности	Јединична цена (дин)	Трошкови (дин)
1.	Надзор над извођењем геодетско-техничких радова на комасацији, 15 месеци	5% од предрачунске вредности радова	347050.00
			347050.00
		Укупно:	(2 906 €)

6.6. УКУПНА ПРЕДРАЧУНСКА ВРЕДНОСТ СВИХ РАДОВА НА КОМАСАЦИЈИ

Укупна предрачунска вредност свих радова на провођењу комасације у КО Надаљ 2, са надзором, а без интерних трошкова Општине Србобран, износи **7 288 050.00** динара (**61 036.00** евра).

Укупна предрачунска вредност свих радова на провођењу комасације у КО Надаљ 2, са надзором и интерним трошковима Општине Србобран, износи **11 490 050.00** динара (**96 226.00** евра).

6.7. ДИЈАГРАМ АКТИВНОСТИ НА РЕАЛИЗАЦИЈИ ГЕОДЕТСКО ТЕХНИЧКИХ РАДОВА НА КОМАСАЦИЈИ

Због евентуалних проблема увођењем извођача у посао, а што се у пракси показало као веома често (тендерска процедура, жалбе и сл.) предлаже се д укупан рок завршетка свих геодетско-техничких радова на комасацији у КО Надаљ 2, је **24 месеци**.

Крајњи рок увођења у посед учесника комасације у КО Надаљ 2 је крај дванаестог месеца прве године извођења радова, уколико се они изводе према динамици датај у наредном гантограму, у коме су дати оптимални рокови извођења свих радова.

Гантограм активности

РАДОВИ И АКТИВН.	1 година	2 година	3 година
1. ФАЗА - ПРЕТХОДНИ РАДОВИ			
1.1	█		
1.2		█	
1.3			█
1.4		█	
1.5			█
1.6	█		
2. ФАЗА - ПРОЈЕКТОВАЊЕ И РЕАЛИЗАЦИЈА			
2.1	█		
2.2		█	
2.3			█
2.4		█	
2.5			█
2.6		█	
3. ФАЗА – ЗАВРШНИ КОМАСАЦИОНИ РАДОВИ			
3.1			█
3.2			█
3.3			█
3.4			█
3.5			█
3.6			█
3.7			█
3.8			█
3.9			█
3.10			█
4. ФАЗА – РАДОВИ НА ИЗРАДИ БАЗЕ КАТАСТРА НЕПОКРЕТНОСТИ			
Израда листова Непокр.			█
Израда базе података			█

7. ФИНАНСИЈСКА АНАЛИЗА И ОЦЕНА ПРОГРАМА - ПРЕТХОДНА СТУДИЈА ОПРАВДАНОСТИ

На основу анализе:

- потреба уређења пољопривредног земљишта,
- потреба корисника за ажурним подацима државног премера и катастра непокретности,
- изводљивости и динамике радова (која се односила на опис и образложење физичке изводљивости Програма и предвиђених техничко - технолошких решења),
- сагледавања организационе форме вођења и управљања пројектима комасације и обнове државног премера и оснивања катастра непокретности,
- резултата сличних програма на територији Србије,

извршена је финансијска анализа и оцена оправданости овог програма.

Анализа је сачињена по методологији објављеној у Правилнику о садржини, обиму и начину израде претходне студије оправданости и студије оправданости за изградњу објеката ("Службени гласник РС", број 80/05).

7.1. ОСНОВНИ ПОДАЦИ О УЧЕСНИЦИМА И ИНВЕСТИТОРИМА

7.1.1. Општина Србобран

Средства за спровођење комасације у Општини Србобран ће се обезбедити из средстава буџета општине.

7.1.2. Министарство пољопривреде, шумарства и водопривреде - Управа за пољопривредно земљиште (Београд, Обилићев венац, 9-11)

Влада Републике Србије донела је Уредбу о утврђивању Програма извођења радова на заштити, коришћењу и уређењу пољопривредног земљишта („Службени гласник РС”, број 29/13) за доделу бесповратних средстава путем конкурса: пољопривредним саветодавним стручним службама, јединицама локалне самоуправе, регистрованим пољопривредним газдинствима-физичким лицима и јавном водопривредном предузећу за реализацију активности које се односе на: контролу плодности обрадивог пољопривредног земљишта, комасацију, добровољно груписање земљишта, уређење (ревитализацију) пољских путева, изградњу и/или реконструкцију система за наводњавање, привођење култури обрадивог пољопривредног земљишта, мелиорацији ливада и пашњака, давање у закуп обрадивог пољопривредног земљишта, студијско-истраживачки радови и пројекти, други радови и активности.

Наведена лица могу да оствара право на средства само под условима и за радове, односно намене које су прописани овим програмом.

Јединица локалне самоуправе може да оствари право на средства за следеће радове, односно намене из овог програма:

- комасацију (инвестициони радови, геодетско-технички радови и трошкови рада комисија за спровођење комасације);
- добровољно груписање пољопривредног земљишта (инвестициони радови, геодетско-технички радови и трошкови рада комисија за спровођење добровољног груписања земљишта);
- уређење (ревитализацију) пољских путева;

Програм комасације КО Надаљ 2, Општина Србобран

- студијско-истраживачке радове и пројекте од значаја за јединицу локалне самоуправе у области заштите, уређења и коришћења пољопривредног земљишта;
- ИПА пројекат.

Јединица локалне самоуправе може да оствари право на средства за радове из тач. 1) - 4) ако је усвојила Годишњи програм за заштиту, уређење и коришћење пољопривредног земљишта за 2017. годину, као и ако за радове из тач. 1) - 3) ове главе достави одговарајући програм или пројекат, а за радове из тачке 4) ако достави предлог за извођење студијско-истраживачког рада у области заштите, уређења и коришћења пољопривредног земљишта, спецификацију трошкова (оверену и потписану од стране одговорног лица), датум планираног почетка и рок предвиђен за завршетак радова и динамику извођења радова.

Јединица локалне самоуправе може да оствари право на средства за радове из тачке 5) ове главе ако достави уговор или други документ агенције која имплементира ИПА пројекат, изабраној од ЕУ, којим доказује да је та јединица локалне самоуправе одабрана за извођење ИПА пројекта.

7.1.3. Републички геодетски завод Београд, Бул. војводе Мишића 39,

У реализацији овог пројекта Републички геодетски завод учествује кроз:

- излагање података премера на јавни увид,
- преглед и пријем елабората и техничких извештаја,
- израду базе података и оснивањем катастра непокретности.

Сагласно члану 5. Закона о државном премеру и катастру, када се средства за финансирању радова на обнови премера и изради катастра непокретности обезбеђују од поклона (донација), локалне самоуправе и других заинтересованих правних и физичких лица, уговором се одређују радови који ће се финансирати из тих средстава.

Пошто Општина Србобран учествује и у финансирању радова на обнови премера, тада ће она уговором са Републичким геодетским заводом дефинисати међусобне односе у погледу радова које финансира као и у погледу бенефита које остварује по том основу.

7.1.4. Учесници комасације

Пољопривредна предузећа, предузетници и земљорадничке задруге и пољопривредна домаћинства (учесници комасације) могу партиципирати у финансирању радова на комасацији.

Њихово учешће би било сразмерно површини унетог земљишта у комасацију, са максимално до 15 % од трошкова комасације. Ови трошкови би се планирали у ратама током целог изворења комасације

Република Србија нема обавезу у партиципацији, из става 1. и 2. ове тачке за земљишта у својини Републике Србије, када је у својству једног од учесника комасације.

7.2. ОЦЕНА ПРОГРАМА

7.2.1. Анализа исплативости комасације КО Надаљ 2, Општина Србобран

Исплативост комасације КО Надаљ 2, у Општини Србобран може се извршити на основу претпоставки о повећању вредности и приноса за дато пољопривредно подручје.

Исплативост комасације је сложена категорија, јер она обухвата друштвене, природне, правне, економске и финансијске параметре. При томе се ефекти друштвених, природних и правних параметара не могу објективно и ефикасно мерити применом економских метода. Вредновање комасације је сложен проблем, јер обухвата различите интересне групе (мали пољопривредни произвођачи, Државне институције, локална самоуправа и други). Из тог разлога је квантитативно оцењивање ефеката комасације доста тешко и могу превладати субјективне, односно квалитативне оцене. Међутим, ни код једне интересне групе не постоји негативно мишљење о комасацији, осим што приоритети могу бити различити и да поједина мишљења фокусирају проблеме (Podhrázská, 2015).

Друштвени параметри односе се на повећање атрактивности руралних подручја и смањења миграције ка урбаним подручјима.

Природни ефекти комасације односе се на очување животне средине, смањење или елиминисање утицаја ерозионих процеса. Мерење ових ефеката економским методама могуће је уз претпоставке о величини потенцијалне штете која би настала уколико се не би извршило уређење земљишта, при чему је поступак комасације најефикасније и најеконичније средство за постизање ових циљева.

Правни ефекти комасације огледају се у повећању степена правне уређености власништва које се може мерити бројем нерешених предмета пре и после комасације. Овај ефекат комасације тешко је прецизно изразити економским параметрима, али несумњиво је да правна неуређеност власништва у значајној мери може деловати дестимулативно на инвеститоре.

Успостављање геодетске основе за реализацију комасационих радова, која трајно остаје, такође доприноси повећању ефикасности управљања земљиштем.

Повећање вредности претходно наведених фактора несумњиво има позитивне економске ефекте, али због немогућности њиховог прецизног економског мерења они неће бити предмет даље анализе економске оправданости комасације у КО Надаљ 2.

Економска анализа ефеката комасације на пољопривредну производњу

Економски ефекти комасације могу се мерити кроз укупно повећање рентабилности пољопривредне производње.

Према економској литератури (на пример: Пејановић, 2009), која се бави агробизнисом, рентабилност се може мерити на два начина:

$$Rentabilnost = \frac{Realizovani\ višak\ proizvoda}{Ostvarena\ realizacija} \quad \dots (1)$$

или

$$Rentabilnost = \frac{Realizovani\ višak\ proizvoda}{Uložena\ poslovna\ sredstva} \quad \dots (2)$$

Програм комасације КО Надаљ 2, Општина Србобран

Како комасација представља инвестицију, улагања у комасацију се могу посматрати као улагања у пословна средства, одакле непосредно следи да формула (2) може да се користи за оцену исплативости комасације.

Формула (2), примењена на оцену рентабилности комасације може имати следећи облик:

$$R_{PP} = \frac{Pr_{posle} - Pr_{pre}}{\frac{T_k}{n} [-(T)_{pre} - T_{posle}]} = \frac{\Delta Pr}{T_n - \Delta T} \quad \dots (3)$$

где је:

- R_{PP} – повећање рентабилности пољопривредне производње услед комасације;
- Pr_{posle} – приноси после комасације;
- Pr_{pre} – приноси пре комасације;
- T_{pre} – трошкови пољопривредне производње пре комасације;
- T_{posle} – трошкови пољопривредне производње после комасације;
- T_k – трошкови комасације;
- n – број година у којима ће се експлоатисати ефекти комасације;
- ΔPr – разлика приноса после и пре комасације;
- ΔT – разлика трошкова пре и после комасације и
- T_n – n -ти део трошкова комасације (одговара броју година у коме се очекује остваривање користи од комасације).

У формули (3), уложена пословна средства по години су једнака n -том делу инвестиције у комасацију и умањују се за позитивне ефекте комасације (односно за смањење трошкова пољопривредне производње који су последица укрупњавања поседа).

Укупна рентабилност пољопривредне производње је агрегатни параметар који указује на укупне економске ефекте комасације за подручје КО Надаљ 2. Да би комасација била економски рентабилна, мора да важи $R_{PP} > 1$. Повећање укупне рентабилности пољопривредне производње је информативног карактера за инвеститоре и имплицира оправданост инвестиције у комасационе радове, али не даје прецизну информацију о финансијским ефектима комасације, који приказују директан однос улагања и очекиваног повраћаја, на уложена средства у одређеном временском периоду.

$$R_{PP} = \frac{\Delta Pr}{T_n - \Delta T} \quad \dots (4)$$

Како укупни трошкови пољопривредне производње нису познати, може се усвојити $\Delta T = 0$. Претпоставка да се трошкови пољопривредне производње неће смањити после комасације, сигурно није тачна, јер се кроз ефекте комасације оптимизују путна и каналска мрежа. Међутим, због њиховог непознавања, усвојиће се да су ови трошкови једнаки, па формула (4) добија облик:

$$R_{PP} = \frac{\Delta Pr}{T_n} \quad \dots (5)$$

и даље

Програм комасације КО Надаљ 2, Општина Србобран

$$R_{PP} = \frac{\Delta Pr}{T \cdot n} \quad \dots(6)$$

односно

$$R_{PP} = \frac{n \Delta Pr}{T} \quad \dots(7)$$

За КО Надаљ 2, према формули (7) (ако се усвоји да је $n=5$; $\Delta Pr = 1546728$ РСД и $T = 6941000$ РСД), добија се:

$$R_{PP} = \frac{5 * 1546728 \text{ RSD}}{6941000 \text{ RSD}} = 1.11$$

То значи да коефицијент рентабилности пољопривредне производње на пет година има вредност 1.11, односно инвестиција у комасацију је рентабилна у периоду од четири до пет година. Треба имати у виду чињеницу да анализом нису обухваћени параметри који додатно повећавају рентабилност пољопривредне производње. То значи да ефекти комасације сигурно повећавају рентабилност пољопривредне производње и на краћи период. Вредности у формули (7) усвојене су на основу очекиваног повећања пољопривредне производње после комасације у КО Надаљ 2 који износи 12.5%, просечног приноса од 3200 кг/ха и цене житарица од 17 РСД/кг (продуктна берза Нови Сад на дан 16.08.2017 године).

Финансијска анализа ефеката комасације

Финансијска анализа комасације заснива се на новчаном изразу вредности увећаних приноса после извршене комасације и њиховог поређења са величином инвестиције. При финансијском вредновању ефеката комасације, неопходно је користити само параметре који се могу предвидети са довољном сигурношћу и који су доказани у досадашњој пракси.

Према стручној литератури након комасације могуће је остварити следеће мерљиве економске ефекте у пољопривредној производњи:

- Повећање пољопривредних површина за 10% и
- Повећање приноса услед боље оријентације парцела за 2.5%.

Повећање пољопривредне производње које је последица већих површина, ново изграђених хидротехничких објеката (за наводњавање и одводњавање) може варирати у зависности од културе и дугогодишњих варијација климатских прилика (ниво падавина и слично). Ови ефекти могу се изразити повећањем приноса између 15% и 25%.

За реални сценарио повраћаја, на средства уложена у комасацију, могу се користити само параметри повећања површине пољопривредног земљишта и повећање приноса услед оријентације парцела, док се за оптимистички сценарио може користити и повећање приноса услед искоришћења инфраструктурног потенцијала (одводњавање, наводњавање, смањење губитака услед смањења утицаја ерозионих процеса и сл.).

Реални сценарио финансијских ефеката комасације на годишњем нивоу изражава се формулом:

$$C = \Delta P * (1 + \Delta p) * \pi * \bar{c} + P * \Delta p * \pi * \bar{c} \quad \dots(8)$$

Програм комасације КО Надаљ 2, Општина Србобран

где је:

- C – укупан годишњи финансијски ефекат комасације;
- ΔP – укупно повећање пољопривредних површина у поступку комасације у %;
- Δp – повећање приноса услед боље оријентације парцела у %;
- π – просечни приноси по јединици површине и
- \bar{c} – средња цена пољопривредних производа.

За КО Надаљ 2, применом формуле (8) уз претпоставку да се производе житарице, да је принос просечан и да важе цене на продуктној берзи у Новом Саду на дан 16.08.2017. године, добија се као финансијски израз вредности комасационих ефеката:

$$C = 223 * 0.1 * 1.025 * 3200 \frac{kg}{ha} * 17 RSD + 223 * 0.025 * 3200 \frac{kg}{ha} * 17 RSD$$

$$C = 1243448 RSD + 303280 RSD = 1546728$$

Ако је цена комасационих радова за КО Надаљ 2 $C_k = 6941000 RSD$ онда следи да је период у коме се средства враћају:

$$t = \frac{C_k}{C} = 4.49$$

При реалном сценарију период повраћаја средстава уложених у комасацију износи нешто више од четири године.

Ако се урачунају и ефекти повећања инфраструктурног потенцијала од 20% онда следи:

$$t = \frac{C_k}{1.2 * C} = 3.74$$

односно, у случају оптимистичког сценарија, период повраћаја улагања у комасационе радове у КО Надаљ 2 је нешто мало мањи од четири године.

ЗАКЉУЧАК

Финансијски ефекти комасације за КО Надаљ 2 оправдавају инвестицију за четири до пет година, односно директни финансијски ефекти који се могу очекивати на основу досадашњих искустава, указују на високу исплативост пројекта.

Уколико се у разматрање узму и дугорочно повећање рентабилности пољопривредне производње, као и индиректни економски и финансијски ефекти онда непосредно следи да је пројекат комасације исплатив.

Додатне вредности добијене комасацијом, које немају свој директан финансијски израз, али су доказано присутне (повећање правне уређености власништва, успостављање геодетске основе, повећање ефикасности управљања земљиштем, смањење потенцијалне штете услед стварања услова за ефикасну изградњу адекватне хидротехничке инфраструктуре, оптимизација трошкова обраде земљишта и друго), додатно увећавају вредност комасационог подручја КО Надаљ 2.

Сажето речено: директни финансијски ефекти оправдавају комасацију у КО Надаљ 2, док пратећи ефекти комасације, иако се не могу прецизно проценити и

Програм комасације КО Надаљ 2, Општина Србобран

финансијски изразити у фази идејног пројекта, додатно увећавају вредност земљишта у КО Надаљ 2, где ће се реализовати комасациони пројекат.

7.2.2. Друштвена (национална) оцена

Након уређења земљишта на подручју Србије уочене су, поред природних и економске разлике у пољопривредној производњи у односу на стање пре комасације, па се то очекује и након изведене комасације на подручју КО Надаљ 2.

Након уређења земљишних површина очекује се да ће доћи до значајних промена у условима пољопривредне производње. Ово се пре свега односи на регулисање водно-ваздушног режима на земљишту и повећању парцела, односно поседа. На тај начин стварају се изванредни услови за јединствену пољопривредну производњу, где ће до максималног изражаја доћи потенцијалне могућности земљишта и гајених култура.

Друштвено-економски ефекти који се дефинишу као позитивни учинци овог пројекта (примарни, секундарни и немерљиви) на процес укупног друштвено-економског развоја катастарске општине Надаљ 2 и Општине Србобран су:

А. Извршењем радова на комасацији:

1. Повећање приноса на постојећим површинама услед:

- доградња система за одводњавање и одвођење сувишних вода, односно побољшања водно-ваздушног режима у земљишту (приноси околних парцела се повећавају до 10%),
- боље оријентације парцела у односу на стране света (приноси се повећавају за 5 до 10%),
- смањења појава ерозије ветром услед подизања пољозаштитних шумских појасева (приноси се повећавају до 5%),
- повећања површина обрадивог земљишта услед крчења шикара и дрвенстог растиња на међама.

2. Повећање приноса услед повећања обрадивих пољопривредних површина због:

- смањења броја, дужине и ширине међа, разора и увратина (приноси се повећавају до 2,5%),
- привођења култури необрадивих површина у обрадиве (приноси се повећавају до 2,5%).

3. Смањење трошкова и губитака у пословању и повећање продуктивности рада услед:

- смањења броја парцела, односно транспортних трошкова (смањење превоза по једном хектару после комасације је и до 40% од укупних пређених километара), услед груписања поседа,
- могућности несметане примене и рационалног коришћења савремених машина и нових агротехничких мера на већим парцелама и парцелама правилног облика,
- смањења празних ходова машина и радника на самој парцели и смањење времена обраде поседа,
- уштеда у семену до 20% услед повећања површина парцела.

Програм комасације КО Надаљ 2, Општина Србобран

Друштвене користи које настају реализацијом пројекта комасације, које се дефинишу као позитивни учинци на процес друштвено-економског развоја, могу се сврстати у:

1. Примарне или директне користи

- које имају потрошачи роба или услуга чију производњу омогућује комасација,
- већа набавка и рационална примена механизације и смањење потреба за живом радном снагом.

2. Секундарне или индиректне користи

- изградња функционалне мреже некатегорисаних пољских путева, и планско постављање положаја и броја будућих мостова и прелаза преко канала,
- реконструкција локалних путева мањег обима,
- реализација експропријационих појасева великих инфраструктурних објеката и сходна организација атара,
- изградња мреже пољозаштитних шумских појасева који ће значајно допринети унапређењу животне средине и пошумљености катастарске општине Надаљ 2, а самим тим и Општине Србобран.

3. Немерљиве користи, тј. оне које се не размењују на тржишту и тешко их је, или немогуће изразити у новчаној вредности

- остварење рационалне организације и коришћења простора,
- промена производне структуре,
- брже технолошко трансформисање и увођење квалитативних фактора развоја и привређивања,
- побољшање животне средине подизањем пољозаштитних појасева и смањење степена угрожености животне средине, и др..

Б. Обновом премера и оснивањем катастра непокретности за КО Надаљ 2:

1. Формираће се јединствена дигитална база просторних алфанумеричких података катастра непокретности.

2. Омогућиће се аутоматско управљање катастарским подацима чиме ће се обезбедити следеће:

- контрола и праћење дневних пријава и промена на непокретностима;
- дневна ажурност базе података о непокретностима;
- издавање корисницима алфанумеричких и графичких података о непокретностима у дигиталном и аналогном облику у року од неколико минута по захтеву, ако је захтев исказан у локалној СКН;
- издавање корисницима алфанумеричких и графичких података о непокретностима (судови, банке, органи управе, органи локалне самоуправе, привредни субјекти и грађани) у дигиталном облику у тренутку, ако је захтев исказан преко Интернета, или у року од неколико минута ако је захтев исказан на шалтеру локалне СКН.

3. Формираће се дигитална база просторних и алфанумеричких података за израду и презентацију урбанистичких планова у дигиталном облику:

- смањује се време за њихову израду за око 30%, и
- омогућује Интернет дистрибуција планова, односно излагање нацрта планова на јавни увид.

Програм комасације КО Надаљ 2, Општина Србобран

4. Формираће се база података за потребе уређења, заштите и коришћења пољопривредног земљишта

(за контролу субвенција и кредитних аранжмана, израду катастра вишегодишњих засада, регистра пољопривредних газдинстава и израду информационог система о пољопривредном земљишту).

5. Обезбедиће се директна (он лине) веза са базом података катастра непокретности и катастра водова

(за потребе обрачуна вредности непокретности и обрачуна пореза на непокретности и промет непокретности и др.).

6. Повећаће се продаја геодетских података

(а нарочито дигиталних геодетских планова) и остварење веће добити од њихове продаје за око 45% у односу на период "без" Програма. Подаци за КО Надаљ 2 ће бити доступни у облику савремених носилаца информација (CD или директна испорука података), чиме ће се обезбедити њихова контролисана употреба и смањити цена тих података.

7. Смањиће се трошкови досадашњег рада Службе за катастар непокретности за око 30%, када су у питању подаци за КО Надаљ 2.

Друштвено-економски ефекти који се још могу очекивати оснивањем катастра непокретности, односно реализацијом овог програма су и:

- обезбеђење и подршка трајном развоју општине (из тог разлога и општина мора да брине о питањима савремених евиденција о непокретностима),
- подршка економији која је већ сада у процесу интернационализације.

ЛИТЕРАТУРА

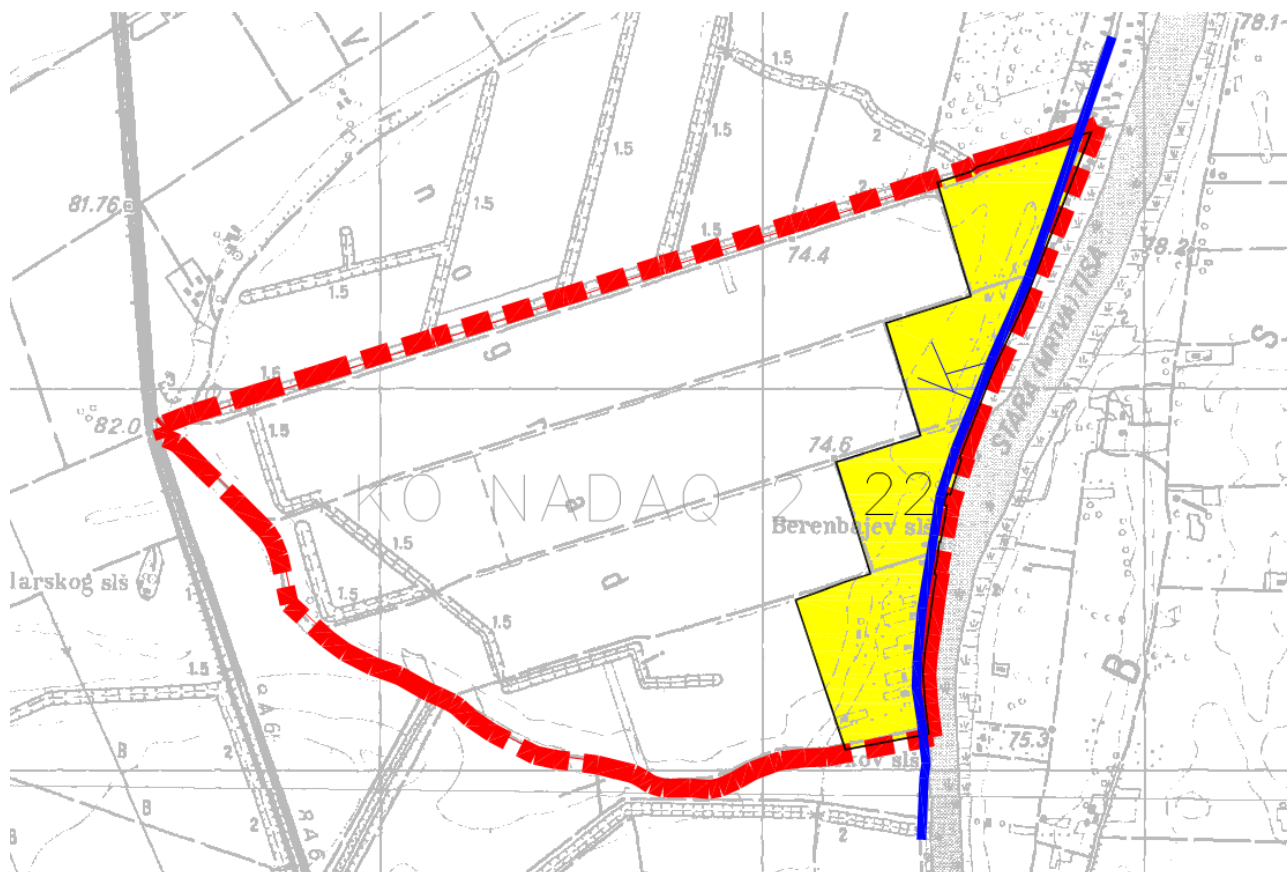
- [1] Документација катастра непокретности Републичког геодетског завода Службе за катастар непокретности Србобран.
- [2] Гостовић М. “Уређење сеоске територије”, Београд 1989
- [3] Маринковић Г. “Прилог методологији пројектовања пољских путева у поступку комасације”, Мастер рад , Нови Сад 2010
- [4] Миладиновић М. “Уређење земљишне територије”, Београд 1995.
- [5] Трифковић М. “ Развој методологије израде и реализације програма уређења земљишне територије комасацијом ”, Докторска дисертација, Београд 2000.
- [6] Трифковић М. “Уређење сеоских подручја комасацијом”, Београд 2001.
- [7] Podhrázská, J. i dr.: Evaluation of Land Consolidation Process by Rural Stakeholders, European countryside, 3 2015, p.144-155, (<http://www.degruyter.com/view/j/euco.2015.7.issue-3/euco-2015-0010/euco-2015-0010.xml>)
- [8] Пејановић, Р.: Агроекономска анализа пољопривредних субјеката, Школа бизниса, Научно-стручни часопис, (<http://www.vps.ns.ac.rs/SB/2009/4.1.pdf>)
- [9] Програм комасације КО Српски Итебеј, Општина Житиште, Факултет техничких наука Нови Сад, 2011.
- [10] Програм комасације КО Деспотово, општина Бачка Паланка , РГЗ, 2008.
- [11] Програм комасације КО Павлиш, Општина Вршац, Грађевински факултет Београд, 2010.
- [12] Програм комасације дела КО КО Миланово, Горње Стопање, Доње Стопање, Винарце, Подримце и Залужање, Град Лесковац, УРБИМ ДОО Београд, 2014.
- [13] Просторни план Општине Србобран, 2006.
- [14] Закон о државном премеру и катастру, ("Сл. гласник РС", бр. 72/2009, 18/2010, 65/2013, 15/2015 - одлука УС и 96/2015), 2015.
- [15] Закон о пољопривредном земљишту Републике Србије ("Сл. гласник РС", бр. 62/2006, 65/2008 - др. закон, 41/2009 и 112/2015)
- [16] Нацрт Закона о изменама и допунама Закона о пољопривредном земљишту Републике Србије, 2017.

П Р И Л О З И



**ПРИЛОГ 1: ГРАНИЦА КОМАСАЦИОНОГ ПОДРУЧЈА
НА ПОДЛОЗИ ОРТОФОТО ПЛАНА**



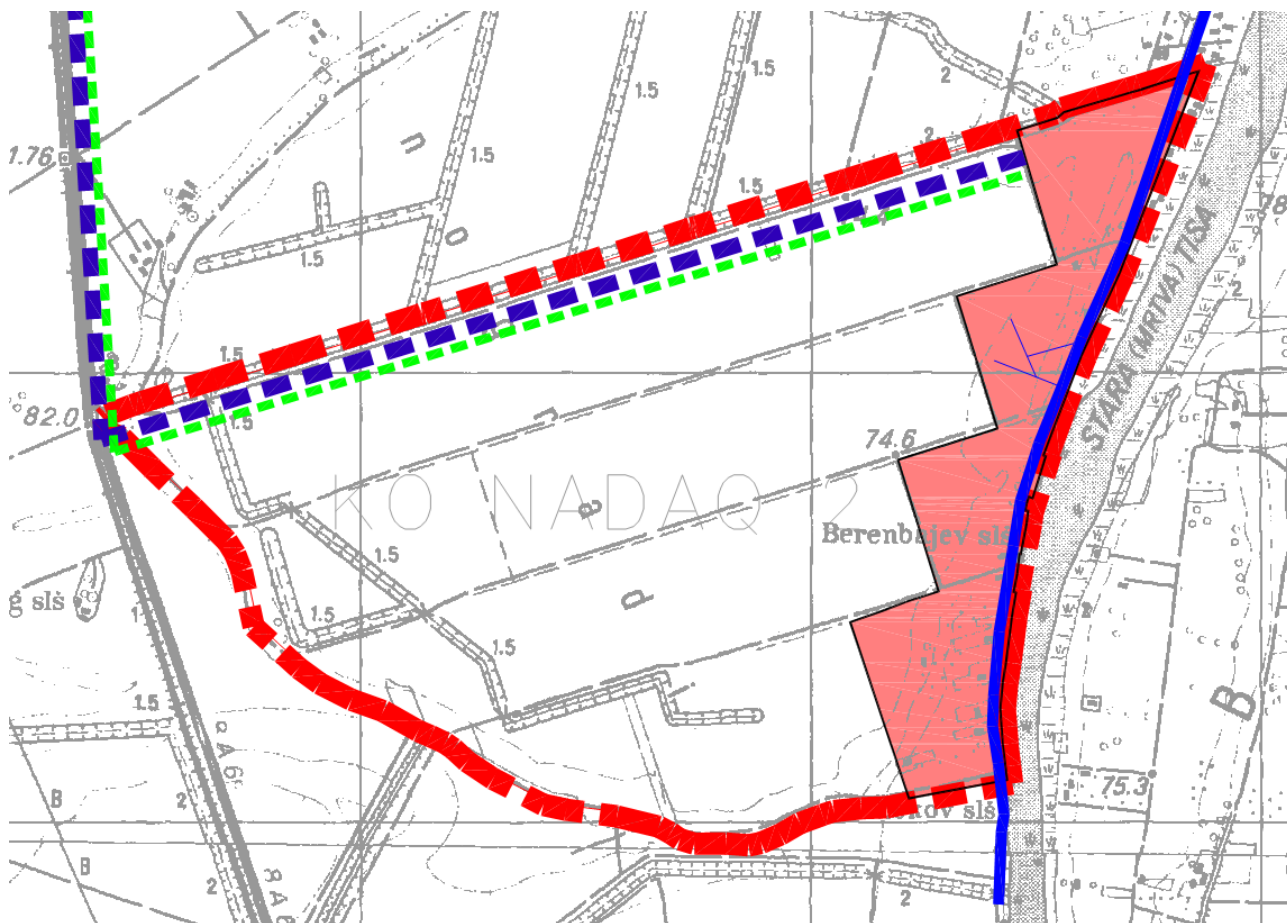
ПРИЛОГ 2: ПЛАН НАМЕНЕ – ПРОСТОРНИ ПЛАН ОПШТИНЕ СА ГРАНИЦОМ КОМАСАЦИОНОГ ПОДРУЧЈА






НАМЕНА ПРОСТОРА

	ПОЉОПРИВРЕДНО ЗЕМЉИШТЕ
	ВИКЕНД ЗОНЕ (ПОСТОЈЕЋЕ / ПЛАНИРАНО)
20	21-22

ПРИЛОГ 3: ИНФРАСТРУКТУРА – ПРОСТОРНИ ПЛАН ОПШТИНЕ СА ГРАНИЦОМ КОМАСАЦИОНОГ ПОДРУЧЈА



ИНФРАСТРУКТУРНИ СИСТЕМИ

-  ДАЛЕКОВОД 20 kV
-  ОПТИЧКИ ТТ КАБАЛ
-  МЕЂУНАРОДНА БИЦИКЛИСТИЧКА СТАЗА

ПРИЛОГ 4: ПРИМЕР ОДЛУКЕ О СПРОВОЂЕЊУ КОМАСАЦИЈЕ

На основу члана 34. Закона о пољопривредном земљишту („Службени гласник РС“, бр. 62/06, 65/08 и 41/09) и члана _____ Општина Србобран на својој седници одржаној дана _____ донела је

О Д Л У К У

о спровођењу комасације у К.О. Надаљ 2, Општина Србобран.

Члан 1.

Одређује се спровођење комасације пољопривредног земљишта у катастарској општини Надаљ 2, Општине Србобран.

Члан 2.

Предмет комасације (комасациона маса) су сва земљишта на комасационом подручју у укупној површини од _____ хектара.

Граница комасационог подручја из става 1. овог члана описана је у Програму комасације.

Члан 3.

Учесници комасације су власници земљишта која су обухваћена комасационом масом и сва друга лица која на тим земљиштима имају стварна права или на закону заснован правни интерес.

Члан 4.

Комасацију, на основу ове Одлуке о спровођењу комасације, спроводи Комисија за спровођење комасације, коју Општина Србобран образује посебним решењем.

Члан 5.

Финансијско пословање Комисије за спровођење комасације спроводи Одељење за финансије и буџет Општине Србобран.

Члан 6.

Од дана објављивања одлуке о спровођењу комасације не може се вршити из Општинања објеката и подизање дугогодишњих засада на комасационом подручју.

Члан 7.

Поступак комасације спроводиће се на основу Закона о пољопривредном земљишту и у складу са Начелима комасације која ће донети Скупштина Општине Србобран.

Члан 8.

Републички геодетски завод, Служба за катастар непокретности СРБОБРАН забележиће у катастару непокретности спровођење комасације.

Члан 9.

Ова одлука ступа на снагу осмог дана од дана објављивања у "Службеном листу Општине Србобран".

РЕПУБЛИКА СРБИЈА
ОПШТИНА СРБОБРАН
СКУПШТИНА ОПШТИНЕ

Број: _____
СРБОБРАН, _____ 2016. године

ПРЕДСЕДНИК СКУПШТИНЕ

ПРИЛОГ 5: ПРИМЕР ПРАВИЛНИКА О НАКНАДАМА ЗА РАД КОМИСИЈЕ

На основу члана _____ Статута Општине Србобран, а у вези са чланом Решења о образовању Комисије за спровођење комасације у катастарској општини Надаљ 2, Скупштина Општине Србобран на седници одржаној дана _____. године донела је:

П Р А В И Л Н И К О НАКНАДАМА ЗА РАД КОМИСИЈЕ ЗА СПРОВОЂЕЊЕ ПОСТУПКА КОМАСАЦИЈЕ У КАТАСТАРСКОЈ ОПШТИНИ НАДАЉ 2, ОПШТИНА СРБОБРАН

Члан 1.

Овим правилником утврђује се висина накнаде за рад чланова Комисије за спровођење поступка комасације (у даљем тексту: Комисија), секретара Комисије, чланова поткомисија, стручних радних тела и других лица ангажованих на обављању административно техничких послова од стране Комисије, приликом спровођења поступка комасације.

Члан 2.

Председнику и члановима Комисије, секретару Комисије, члановима поткомисија и стручних радних тела за предузимање одређених радњи у поступку комасације и другим лицима (службена лица, и др.) ангажованих од стране Комисије на обављању административно-техничких послова, припада накнада за време provedено на пословима комасације и у вези са тим пословима, као и накнада трошкова превоза под условима и на начин утврђен овим правилником.

Члан 3.

Председнику и заменику председника Комисије, припада накнада за рад у висини од _____ динара, док осталим члановима Комисије, секретару Комисије, члановима поткомисија и других тела које именује Комисија припада накнада за рад у висини од _____ динара.

Члан 4.

Накнада из члана 3. овог правилника утврђује се зависно од времена provedеног на пословима комасације. За рад који траје мање од осам часова дневно, а више од четири часа дневно, накнада се умањује за 50 %.

Члан 5.

Превоз лица из члана 2. овог Правилника организује Скупштина Општине Србобран. Уколико лица из члана 2. овог правилника користе услуге јавног превоза припада им накнада трошкова превоза на рад и са рада, у висини цене превоза у јавном саобраћају на територији Општине Србобран.

Члан 6.

Исплата накнаде утврђене овим правилником вршиће се по овереним исплатним листовима Председника Комисије, односно у његовом одсуству заменика председника Комисије, на терет трошкова комасационог поступка са предметне позиције, Буџета Општине Србобран.

Члан 7.

Евиденцију и записник о времену provedеном на пословима комасације и у вези тих послова за лица из члана 2. овог правилника, као и исплатне листе из члана 6. овог правилника води секретар Комисије.

Обрачун и исплату накнада врши Одељење за буџет и финансије Општине Србобран, најкасније до 10. у месецу за претходни месец.

Члан 8.

Овај правилник ступа на снагу осмог дана од дана објављивања у „Службеном листу Општине Србобран“.

РЕПУБЛИКА СРБИЈА
ОПШТИНА СРБОБРАН
СКУПШТИНА ОПШТИНЕ

Број: _____
СРБОБРАН, _____ 2016. године

ПРЕДСЕДНИК СКУПШТИНЕ

ПРИЛОГ 6: ПРИМЕР РЕШЕЊА О ОБРАЗОВАЊУ КОМИСИЈЕ ЗА КОМАСАЦИЈУ

РЕПУБЛИКА СРБИЈА
ОПШТИНА СРБОБРАН

Број: _____
СРБОБРАН, __2016. године

На основу члана 35. Закона о пољопривредном земљишту („Службени гласник РС“, бр. 62/06, 65/08 и 41/09), члана ____ Статута Општине Србобран и члана _____ Одлуке о спровођењу комасације у катастарској општини Надаљ 2, Општина Србобран, СКУПШТИНА ОПШТИНЕ, на својој седници одржаној дана _____ год., донела је:

РЕШЕЊЕ

о образовању Комисије за спровођење комасације у
катастарској општини Надаљ 2, Општина Србобран

Члан 1.

У Комисију за спровођење комасације у катастарској општини Надаљ 2, Општина Србобран именују се седам чланова и исто толико заменика, према програму комасације донетом од стране Општине Србобран на седници одржаној дана _____ године

Члан 2.

У Комисију се именују следећа лица:

1. _____, дипл. правник – председник
_____, дипл. правник – заменик
2. _____, дипл. инж. пољ. – члан
_____, дипл. инж. пољ. – заменик
3. _____, дипл инж. геод – члан
_____, дипл инж. геод – заменик
4. _____, дипл инж. арх. – члан
_____, дипл. инж. арх. – заменик
5. _____, представник учесника комасације, - члан
_____, представник учесника комасације – заменик
6. _____, предс. учесника ком., земљорадник – члан
_____, предс. учесника ком, земљорадник – заменик
7. _____, предс. учесника ком., земљорадник, – члан
_____, предс. учесника ком, земљорадник – заменик

Председник и чланови комисије се именују на период до завршетка поступка комасације у катастарској општини Надаљ 2, Општина Србобран.

Члан 3.

Задатак Комисије из члана 1. овог Решења је да у складу са Законом о пољопривредном земљишту и начелима комасације:

- спроведе поступак комасације земљишта у катастарској општини Надаљ 2, Општина Србобран,
- обједињује рад свих органа и организација које врше одређене послове у

Програм комасације КО Надаљ 2, Општина Србобран

- поступку комасације,
- образује поткомисије (за процену земљишта, за утврђивање објеката и дугогодишњих засада),
 - обавља и друге потребне послове у складу са Законом о пољопривредном земљишту и Начелима комасације.

Члан 4.

Стручне и административне послове Комисије обављаће секретар Комисије,
_____ дипл. правник.

Члан 5.

Финансијско пословање Комисије водиће Одељење за финансије и буџет Општине Србобран, а налогодавац за употребу и исплату средстава за спровођење поступка комасације је председник Комисије а у његовом одсуству заменик председника Комисије.

Члан 6.

Трошкови рада Комисије, поткомисија и других стручних тела и појединаца који врше одређене послове у поступку комасације иду на терет трошкова комасационог поступка.

Накнада за рад председника и чланова комисије и других лица ангажованих на пословима комасације, ближе је уређена посебним Правилником о накнадама, на који сагласност даје Скупштина Општине Србобран.

Члан 7.

Ово решење објавити у „Службеном листу Општине Србобран“.

РЕПУБЛИКА СРБИЈА
ОПШТИНА СРБОБРАН
СКУПШТИНА ОПШТИНЕ
Број:
СРБОБРАН, _____ 2016. године

ПРЕДСЕДНИК СКУПШТИНЕ

ПРИЛОГ 7: ПРИМЕР НАЧЕЛА КОМАСАЦИЈЕ

На основу члана 32. става 3. Закона о пољопривредном земљишту („Службени гласник РС“, бр. 62/06, 65/08 и 41/09), члана Статута Општине Србобран и члана Одлуке о спровођењу комасације у катастарској општини Надаљ 2, Општина Србобран („Службени лист Општине Србобран“, број), Скупштина Општине Србобран, на седници одржаној дана _____ 2016. године донела је

ОДЛУКУ О НАЧЕЛИМА КОМАСАЦИЈЕ У КАТАСТАРСКОЈ ОПШТИНИ НАДАЉ 2, ОПШТИНА СРБОБРАН

I ОПШТЕ ОДРЕДБЕ

Члан 8.

Овим начелима уређује се:

1. Предмет комасације;
2. Утврђивање фактичког стања;
3. Принципи расподеле комасационе масе и груписања пољопривредног земљишта учесника комасације;
4. Комасациона процена земљишта;
5. Пројекат мреже пољских путева;
6. Дугогодишњи засади и стални објекти;
7. Обезбеђење земљишта за заједничке потребе;
8. Време и начин привремене примопредаје земљишта из комасационе масе;
9. Трошкови комасације;
10. Решење о расподели комасационе масе;
11. Остале одредбе.

Члан 9.

Комасацију у катастарској општини Надаљ 2, Општина Србобран спроводи Комисија за комасацију (у даљем тексту: Комисија) формирана одлуком Скупштина Општине Србобран, број од .

Члан 10.

У поступку комасације сви учесници комасације су равноправни, без обзира на величину поседа и квалитет земљишта којег су унели у комасациону масу и без обзира да ли се ради о имаоцима права својине на земљишту у јавној (државној), задружној и приватној својини.

Члан 11.

Све радње у поступку комасације Комисија за комасацију и извођачи радова врше јавно, уз учешће учесника комасације.

Учесници комасације у току целог поступка комасације имају право увида у писмене исправе (записнике о утврђивању фактичког стања, исказе земљишта, прегледне планове комасационе процене, мреже пољских путева) и осталу документацију.

Комисија је дужна да учеснику комасације пружи сва потребна обавештења и да на увид податке у вези са комасацијом.

Програм комасације КО Надаљ 2, Општина Србобран

У току поступка комасације учесници комасације могу подносити приговоре и друга правна средства у складу са законом.

Члан 12.

У поступку комасације није допуштен повраћај у пређашње стање и обнова поступка.

II ПРЕДМЕТ КОМАСАЦИЈЕ

Члан 13.

Предмет комасације су сва земљишта у ванграђевинском реону (пољопривредна, шумска и земљишта под објектима) у катастарској општини Надаљ 2, Општина Србобран.

III УТВРЂИВАЊЕ ФАКТИЧКОГ СТАЊА

Члан 14.

Подаци о праву својине и другим правима на земљишту и објектима који се уносе у комасациону масу, узимају се са стањем из катастра непокретности који води Служба за катастар непокретности у Општини Србобран, Републичког геодетског завода, или се узимају на основу фактичког стања.

Ако је фактичко стање на терену спорно у погледу права својине и других права и не слаже се са стањем у катастру непокретности, земљиште и објекти ће се унети у комасациону масу на основу фактичког стања.

У поступку утврђивања фактичког стања могу се, без такси и пореза, вршити:

- измена података о имаоцима права на непокретностима,
- споразумна замена парцела-земљишта,
- поклони парцела-земљишта,
- спровођење уговора о промету који нису имали прописану форму (писани без судске овере и усмени који су у целости извршени),
- оставинска расправа (само у случају ако су присутни сви наследници и ако споразумно одреде деобу и начин деобе),
- уговори о доживотном издржавању;
- брисање права плодуживања,
- развргнуће имовинских (сувласничких) заједница,
- остали случајеви који се откривају у поступку утврђивања фактичког стања (откривање ништавих уговора и др.).

Радње из става 2. овог члана се могу вршити до почетка поступка узимања изјава о груписању поседа (узимање жеља).

Утврђено фактичко стање се уноси у Записник о утврђивању фактичког стања, кога потписују учесници у поступку и председник Комисије за комасацију.

Спорове услед неслагања фактичког и правног стања решава надлежни суд.

**IV ПРИНЦИПИ РАСПОДЕЛЕ КОМАСАЦИОНЕ МАСЕ И ГРУПИСАЊА
ПОЉОПРИВРЕДНОГ ПОЉОПРИВРЕДНОГ ЗЕМЉИШТА УЧЕСНИКА
КОМАСАЦИЈЕ**

4.1. Општи принципи расподеле комасационе масе и груписања поседа

Члан 15.

Сваки власник земљишта добија из комасационе масе земљиште одговарајуће вредности и удаљености од насеља, као и положаја који пружа приближно једнаке могућности у погледу начина обраде које је имао пре комасације.

Просечна удаљеност се цени на основу укупне удаљености свих земљишта које је учесник комасације унео и земљишта које је добио из комасационе масе.

При расподели земљишта из комасационе масе сваки учесник комасације мора да добије што боље заокружено земљиште, земљиште правилнијег облика и на мањем броју места него што је унео у комасациону масу уколико је унео земљиште на два или више места.

Члан 16.

Укупна вредност земљишта које се даје из комасационе масе не може бити мања нити већа од 10% од укупне вредности земљишта унетог у комасациону масу (укључујући и умањење за заједничке потребе), а укупна површина земљишта која се даје из комасационе масе не може бити мања нити већа од 20% од укупне површине земљишта унетог у комасациону масу, осим ако се комисија и учесник комасације другачије не споразумеју.

Члан 17.

После усвајања прегледног плана комасационе процене и пројекта комасације, комисија упознаје сваког учесника комасације са стањем у исказу земљишта, узима његову изјаву о предлогу груписања (жељу) и расподели земљишта које му припада из комасационе масе, и о томе саставља записник.

У записник се уноси и примедба на исказ земљишта.

Члан 18.

Предлог расподеле земљишта из комасационе масе који се приказују на прегледном плану расподеле земљишта, Комисија за комасацију излаже на јавни увид.

Прегледни план расподеле земљишта садржи нарочито: графички приказ пројекта комасације, границе парцела свих учесника комасације са уписаним бројем одговарајућег исказа земљишта.

Рок излагања прегледног плана расподеле земљишта је најмање петнаест дана.

На предлог расподеле земљишта из комасационе масе учесници комасације могу да ставе примедбе.

О примедбама Комисија за комасацију решава све до привремене примопредаје земљишта добијеног из комасационе масе.

Члан 19.

Приликом расподеле комасационе масе настојаће се, уколико је то могуће, да се ранијем власнику поново доделе заливни системи, бунари, дугогодишњи засади уколико су они подигнути или саграђени пре почетка комасације.

Власници земљишта који поседују земљиште поред тврдих путева, у поступку комасације добиће земљиште уз тврди пут.

4.2. Посебне одредбе о груписању земљишта

Члан 21.

Учесници комасације биће позивани на јавну расправу о груписању земљишта коју спроводи Комисија и њена тела тако да прво буду позивани учесници који имају објекте, воћњаке и винограде, учесници који имају већи посед земљишта и то земљишта бољег квалитета из виших процембених разреда, те који имају груписано земљиште на једном месту.

Члан 22.

Учесници комасације који чине једно домаћинство (родитељ и деца, супружници, браћа и слично) биће намењени по правилу тако да земљиште добију једно уз друго.

Члан 23.

Уколико се чланови свих старачких домаћинстава учесника комасације усагласе, њихово пољопривредно земљиште се може груписати на једном месту и чинити комплекс.

Члан 24.

Поседници земљишта који у поступку утврђивања фактичког стања нису доказали право својине, а земљиште је остало у поседу, као и земљиште власника који нису присуствовали расправи приликом излагња старог (претходног) стања као и приликом утврђивања новог положаја земљишта (лице непознатог боравишта и слично) лоцираће се по правилу, ако је то могуће, на једном месту.

Члан 25.

За укупни посед сувласника учесника комасације, се врши физичка деоба, и ако је то могуће, лоцираће се један поред другог.

Члан 26.

Власници могу изразити потребу да приликом наделе земљишта добију посед формиран поред поседа својих сродника или других лица са којима обрађују земљу, а Комисија ће имати у виду овакву потребу учесника комасације., ако је то могуће без нарушавања основних принципа у смислу члана 16. ових начела комасације.

Члан 27.

Учесници комасације који имају закључен уговор о доживотном издржавању и вишегодишњи уговор о закупу и плодуживању, лоцираће се по правилу, и уколико

Програм комасације КО Надаљ 2, Општина Србобран

је то могуће, уз земљиште даваоца издржавања односно закупопримца или плодуюживаоца.

Члан 28.

Учесници комасације који сачињавају исто пољопривредно газдинство могу од Комисије тражити да им се додели земљиште једно поред другог у циљу лакшег и економичног обрађивања земљишта.

Захтев из става 1. овог члана Комисија је дужна узети у обзир и настојати да се таквим захтевима удовољи, где је то могуће.

Члан 29.

Учесници комасације уколико буду добили из комасационе масе земљиште нижих процембених разреда пошто не могу добити накнаду у земљишту, разлика им се надокнађује у новцу.

Члан 30.

Учесницима комасације који у поступку расподеле комасационе масе нису присуствовали расправи, обезбедиће се земљиште према стању које се води у катастру непокретности.

V КОМАСАЦИОНА ПРОЦЕНА ЗЕМЉИШТА

Члан 31.

У поступку комасационе процене, земљишта се разврставају у процембене разреде на основу педолошког састава и положаја земљишта као и других услова који су од значаја за утврђивање вредности земљишта.

Земљишта сличног квалитета и положаја сврставају се у посебне разреде. Број процембених разреда зависи од педолошке разноликости земљишта, а међусобни однос процембених разреда произилази из производне вредности земљишта груписаних по процембеним разредима и тржишне вредности земљишта.

Подкомисија за комасациону процену земљишта саставља записник о комасационој процени и доставља га Комисији.

Прегледни план комасационе процене и записник о комасационој процени излажу се на јавни увид у трајању од 15 дана.

На Прегледни план комасационе процене и Записник о комасационој процени, учесници комасације за време трајања излагања могу да стављају примедбе.

По истеку рока за излагање на јавни увид Прегледног плана комасационе процене и разматрања примедби, Комисија коначно усваја Прегледни план комасационе процене.

VI ПРОЈЕКАТ МРЕЖЕ ПОЉСКИХ ПУТЕВА

Члан 32.

Мрежа пољских путева ће се изградити на основу главног пројекта.

Прегледни план мреже пољских путева излаже се на јавни увид у трајању од 15 дана у просторијама месне заједнице.

На Прегледни план мреже пољских путева, учесници комасације за време трајања излагања могу да стављају писмене примедбе.

По истеку рока за излагање на јавни увид Прегледног плана мреже пољских путева и разматрања примедби, Комисија коначно усваја Прегледни план.

Пре коначног усвајања Прегледног плана мреже пољских путева Комисија мора прибавити мишљење Одбора учесника комасације.

Члан 33.

У поступку пројектовања мреже пољских путева настојаће се да се дугогодишњи засади и трајни објекти уклопе у пројекат мреже пољских путева и неће се рушити без обзира да ли су изграђени са дозволом или без дозволе.

Члан 34.

Земљиште у комасационом подручју које се користи за повртарску производњу (баште) по правилу ће се уклопити у пројекта мреже пољских путева са истом наменом.

VII ДУГОГОДИШЊИ ЗАСАДИ И СТАЛНИ ОБЈЕКТИ

Члан 35.

Виногради, воћњаци, земљишта под дугогодишњим засадима и земљишта на којима постоје објекти, по правилу остају ранијим власницима, учесницима комасације, а у комасацији се има евентуално извршити само исправка неправилних међних линија.

Члан 36.

Ако је земљиште на коме се налази неки објекат, воћњак, виноград или луцериште одузето неком учеснику комасације у циљу груписања земљишта, онда је ранијем власнику дужан исплатити правичну накнаду нови имаоц права – учесник комасације.

Правична накнада се утврђује посредством Комисије за комасацију на основу споразума бившег власника и новог имаоца права на непокретности.

Члан 37.

Земљиште под детелином луцерком, уколико је засејана на површини већој од 10 ари, ако није старија од пет година, сматраће се дугогодишњим засадом и накнада за ово земљиште власнику земљишта исплаћиваће се у виду потребне количине семена за предметну површину и трошкове дубоког орања.

Учесници комасације који имају засађену луцерку дужни су пријавити своје луцериште најдаље месец дана пре напуштања старог поседа Комисији за комасацију која ће преко подкомисије извршити процену луцеришта.

Земљиште засејано другим врстама детелине као и земљиште засејано луцерком у површини мањој од 10 ари неће се сматрати дугогодишњим засадом и третираће се као „голо“ земљиште.

VIII ОБЕЗБЕЂЕЊЕ ЗЕМЉИШТА ЗА ЗАЈЕДНИЧКЕ ПОТРЕБЕ

Члан 38.

У поступку комасације обезбеђује се земљиште за заједничке потребе насеља (земљишта за изградњу мреже пољских путева и регулацију водотокова, за комуналне и друге потребе насеља).

Земљишта обезбеђују учесници комасације сразмерно унетој површини, односно вредности земљишта и то без накнаде.

Ако се услед смањења мреже путева и водотокова и осталих јавних објеката повећа укупна површина обрадивог земљишта у комасационој маси иста постаје државна својина, односно својина Општине Србобран.

IX ВРЕМЕ И НАЧИН ПРИВРЕМЕНЕ ПРИМОПРЕДАЈЕ ЗЕМЉИШТА ИЗ КОМАСАЦИОНЕ МАСЕ

Члан 39.

Привремена примопредаја земљишта из комасационе масе отпочеће кад се стекну сви фактички и формално-правни услови, а завршиће се најкасније до 15. новембра друге године комасационог процеса.

Привремена примопредаја земљишта извршиће се пре доношења Решења о расподели комасационе масе, о чему ће Комисија сачинити Записник о привременој примопредаји земљишта.

Члан 40.

Сви учесници комасације дужни су да приликом примопредаје земљишта очисте земљиште које се предаје у комасациону масу. Учесник комасације дужан је да очисти земљиште од пањева, шибља, од сламе, сена, кукурузовине и сличног до привремене примопредаје земљишта у посед.

Ако учесник комасације не поступи у складу са одредбама из наведених ставова Комисија ће дати налог да се потребни радови изврше на терет тог учесника комасације.

X ТРОШКОВИ КОМАСАЦИЈЕ

Члан 41.

Трошкове геодетско-техничких радова у поступку комасације, трошкове рада Комисије за комасацију и њених подкомисија и трошкове инвестиционих улагања у вези са спровођењем комасације сноси Општина Србобран.

Под трошковима комасације подразумевају се трошкови оних радњи, односно радова који се искључиво или претежно изводе ради комасације.

Под трошковима инвестиционих улагања подразумевају се нарочито: трошкови из Општинање нове мреже пољских путева, мањих пропуста на водотокима изграђених након пројекта нове мреже пољских путева, уклањање објеката, крчење шикара и чишћење и равнање терена.

XI РЕШЕЊЕ О РАСПОДЕЛИ КОМАСАЦИОНЕ МАСЕ

Члан 42.

Комисија доноси решења о расподели комасационе масе.

Против решења о расподели комасационе масе учесник комасације може изјавити жалбу Министарству пољопривреде, шумарства и водопривреде у року од 15 дана од дана његовог достављања.

Члан 43.

До правноснажности решења о расподели земљишта из комасационе масе, спорови који се у поступку комасације између учесника комасације појаве (сметње поседа привремено додељеног земљишта), и спорови о накнади штете између учесника комасације и извођача радова (штете на усевима и дугогодишњим засадима изазване крчењем и чишћењем терена, ископом водотокова и извођење геодетско-техничких радова) могу да се решавају поравнањем пред Комисијом.

XII ОСТАЛЕ ОДРЕДБЕ

Члан 44.

Учесницима комасације, којима је извођењем радова у поступку комасације, дошло до оштећења њихових парцела, имају право на накнаду за стварну штету уколико је земљиште било приведено култури а не изгубљену добит услед тога што су били спречени у обради свог поседа.

Учесници комасације из претходног става дужни су пријавити штету Комисији за комасацију у року од 30 дана од дана сазнања за штету а најкасније у року од 60 дана од дана настанка штете.

Стварну штету утврђује подкомисија образована од стране Комисије за комасацију, а споразум о накнади штете закључује се између Комисије и оштећеног учесника комасације.

Члан 45.

Све службености установљене на пољопривредном земљишту, престају да постоје.

Члан 46.

Престаће се са употребом и коришћењем старих пољских путева, у моменту увођења у посед намењеног земљишта.

Члан 47.

Стварни терети уписани на старом поседу учесника комасације преносе се на новодобијено земљиште.

Члан 48.

Учесници комасације могу користити земљиште унето у комасациону масу (стари посед) до правноснажности решења о расподели комасационе масе. Након тога земљиште (стари посед) не треба ђубрити, орати и слично у сврху употребе за наредну годину.

Члан 49.

Учесници комасације дужни су да земљиште унето у комасациону масу (стари посед) очисте од кукурузовине, сламе, сена и друго, најдоцније у року до 1. новембра текуће

Програм комасације КО Надаљ 2, Општина Србобран

године.

Ако учесници комасације не поступе према обавези из претходног става земљиште ће се очистити о трошку учесника.

XIII ЗАВРШНА ОДРЕДБА

Члан 50.

Начела комасације ступају на снагу осмог дана од дана објављивања у „Службеном листу Општине Србобран“.

РЕПУБЛИКА СРБИЈА
ОПШТИНА СРБОБРАН
СКУПШТИНА ОПШТИНЕ

Број: _____
СРБОБРАН, _____ 2016. године

ПРЕДСЕДНИК СКУПШТИНЕ

ПРИЛОГ 8: ПРИМЕР ПОЗИВА ЗА СТРАНКУ И ДОСТАВНИЦА

РЕПУБЛИКА СРБИЈА
Скупштина општине
КОМИСИЈА ЗА КОМАСАЦИЈУ

Образац ОУП-9

Број:
Датум:

ПОЗИВ ЗА СТРАНКУ (чл.71 и 156.ст.3 ЗУП-а)

_____ из: _____
(име и презиме односно назив правног лица)
улица _____ кћ.бр. _____ позива се да дође **ЛИЧНО**, или да упути свог
законског заступника, односно пуномоћника на дан _____ год. у _____ часова у
_____ соба бр. _____ ради учешћа у усменој расправи о
(улица, број и спрат)
утврђивању фактичког стања у поступку комасације.

НАПОМЕНА: са собом понети све доказе о својини односно праву коршћења
на земљишту (парцелама) и објектима које поседујете у кома-
сационом подручју (оригиналне уговоре, судске одлуке и др.).

У случају спречености, позвани је дужан да о томе одмах обавести овај орган.
Ако се позвани не одазове овом позиву сносиће законске последице.

М.П. _____
(потпис службеног лица)

Скупштина општине
КОМИСИЈА ЗА КОМАСАЦИЈУ
Број:

ДОСТАВНИЦА

_____ (име и презиме односно назив правног лица)
Потврђујем пријем позива за усмену расправу на дан _____ године.
Позив је уручен на дан _____ године.
(попуњава прималац)

(потпис достављача)

(потпис примаоца)

* Потврду о извршеном достављању (доставница) потписује прималац и достављач. Прималац на доставници сам назначује словима датум пријема. Доставница се одмах враћа комасационој комисији. Доставница је писмени документ, којим лице коме је поврено да изврши доставу, потврђује да је доставу извршила.

ПРИЛОГ 9: ПРИМЕР ЗАПИСНИКА О УТВРЂИВАЊУ ФАКТИЧКОГ СТАЊА

РЕПУБЛИКА СРБИЈА

Општина:

Кат.општина:

ЗАПИСНИК

О УТВРЂИВАЊУ ФАКТИЧКОГ СТАЊА

Шифра КО:

Бр.

Стр.бр.

Веза са записником бр.

Матични број	Носилац права својине, односно носилац права располагања и коришћења непокретности у државној, друштвеној и другим облицима својине							Пребивалиште, адреса седишта правног лица	Кућни број	Део права			
1	2							3	4	5			
Број парцеле		Број					Потес	Кат. култура		Кат. кл.	Површина у комасацији	Површина ван комас.	Терети
у комаса.	ван комаса.	посед. листа	зк улошка	плана	скице	зграда		сло-вима	шифра				
6	7	8					9	10		11	12	13	14

Укупно :

Изјаве странака и евентуалне изјаве других лица са подацима, којима се, на основу предочених доказа и података прихвата фактичко стање унето у овај записник :

Датум:

Странке: 1.
2.
3.

Овлашћено лице:

ПРИЛОГ 10: ПРИМЕР РЕШЕЊА О РАСПОДЕЛИ КОМАСАЦИОНЕ МАСЕ

РЕПУБЛИКА СРБИЈА
 Општина Србобран
 К.о. Надаљ 2
 КОМИСИЈА ЗА КОМАСАЦИЈУ
 Број: _____
 Датум: _____

На основу члана 43. Закона о пољопривредном земљишту ("Службени гласник РС", бр. 62/06, 65/08 и 41/09) Комисија за комасацију Општина Србобран на седници одржаној дана _____ донела је

РЕШЕЊЕ О РАСПОДЕЛИ КОМАСАЦИОНЕ МАСЕ

1. Учеснику комасације, имаоцу права на непокретностима

Име (име једног родитеља) и презиме, односно назив учесника комасације (ЈМБГ/МБ)	Место становања -седиште, улица, кућни број	Број исказа

престаје право својине на непокретностима - земљишту унетом у комасациону масу, и то:

Број парцеле		Потес-звано место	Кат. култура	Кат. класа	Површина			Вредност (у вредносним јединицама)	
основни	подброј				ха	а	м2	Број разреда	Вредност по разредима

Разред	Површина	Вредност
1.разред		
2.разред		
3.разред		
4.разред		
5.разред		
6.разред		
7.разред		
8.разред		
Без разреда		
Учесник уноси у комасациону масу		
Умањење за заједничке потребе		
Укупна вредност за наделу		

Програм комасације КО Надаљ 2, Општина Србобран

2. Учеснику комасације додељује се земљиште из комасационе масе, и то:

Број парцеле	Број табле	Потес-звано место	Кат. култура	Кат. Класа	Површина	Вредност (у вредносним јединицама)	
						Број разреда	Вредност по разредима
УКУПНО:							

1.разред			
2.разред			
3.разред			
4.разред			
5.разред			
6.разред			
7.разред			
8.разред			
Без разреда			
Учесник добија из комасационе масе			
Дугује			
Потражује			

На додељено земљиште из комасационе масе, учесник комасације стиче право својине по правноснажности овог решења о расподели комасационе масе.

3. Учесник комасације добио је из комасационе масе земљиште исте вредности као вредности земљишта коју је унео у комасациону масу, умањену за вредност за заједничке потребе. Процент умањења вредности за заједничке потребе усвојила је Комисија за комасацију приликом усвајања пројекта мреже пољских путева и објеката на комасационом подручју.

4. Примопредаја додељеног земљишта, која је извршена по Записнику о привременој примопредаји, број , од дана_, по правноснажности овог решења, сматра се коначном.

5. Учесник комасације је дужан да земљиште унето у комасациону масу очисти од шикара, дрвенастог жбуња, кукурузовине сламе и сена, најкасније до .

6. На додељено земљиште уписују се следећи терети и ограничења:

О б р а з л о ж е њ е

Општина Србобран, сходно чл. 31. и 34. Закона о пољопривредном земљишту ("Службени гласник РС", бр. 62/06, 65/08 и 41/09), донео је одлуку број _____ од . године о спровођењу комасације у к.о. Надаљ 2, Општина Србобран.

Истовремено са доношењем одлуке о спровођењу комасације, сходно члану 35. Закона о пољопривредном земљишту, Општина Србобран образовао је Комисију за комасацију и поткомисије за комасациону процену земљишта и утврђивање дугогодишњих засада и објеката.

Програм комасације КО Надаљ 2, Општина Србобран

У смислу члана 33. Закона о пољопривредном земљишту:

- извршена је комасациона процена земљишта која улазе у комасациону масу, са прегледном картом процембених разреда и табелом њиховог међусобног релативног односа, која је била изложена на јавни увид у року од 15 дана и која је усвојена од стране Комисије за комасацију.
- утврђено је фактичко стање поседа за сваког учесника комасације, излагањем постојећег стања базе података катастра земљишта за КО Надаљ 2 и о чему је за сваког учесника састављен записник,
- утврђени су дугогодишњи засади и објекти и са прегледном картом изложени на јавни увид у року од 15 дана и усвојени од стране Комисије за комасацију.

На основу Програма комасације, претходних радова и преузетих расположивих пројеката, израђен је пројекат мреже пољских путева. Пројекат је изложен на јавни увид у трајању од 15 дана и након тога усвојен од стране Комисије за комасацију.

На основу Записника о утврђивању фактичког стања и вредности парцела за сваког учесника комасације је састављен Исказ земљишта.

Пре расподеле земљишта из комасационе масе Општина Србобран је донео Начела расподеле комасационе масе, број од _____ године за комасационо подручје.

За расподелу земљишта из комасационе масе сваки учесник је посебно позиван да се упозна са стањем земљишта пре расподеле у Исказу земљишта и да да изјаву где жели да му се групише земљиште, о чему је састављен записник.

На основу Начела расподеле комасационе масе и изјава учесника о груписању земљишта Комисија за комасацију је, на основу чл. 40. и 42. Закона о пољопривредном земљишту, саставила Предлог расподеле комасационе масе и графички га приказала на прегледном плану. Предлог расподеле комасационе масе изложен је на јавни увид у времену од до на који су учесници комасације могли да ставе примедбе.

После разматрања примедби од стране Комисије за комасацију, учесник комасације је писмено обавештен о разлозима прихватања, односно не прихватања примедби, након чега је извршена привремена примопредаја, о чему је састављен записник, а која ће се по првеноснажности овог решења сматрати коначном.

Износ накнада у динарима за више или мање добијену вредност, утврђена је од стране Комисије за комасацију по истим критеријумима за све учеснике комасације, а на бази одређивања динарске вредности јединице (разреда) комасационе процене.

Применом члана 192. Закона о општем управном поступку ("Службени лист СРЈ", бр. 33/97, 31/01, "Службени гласник РС", број 30/10) и члана 43. Закона о пољопривредном земљишту, Комисија за комасацију донела је решење као у диспозитиву.

ПОУКА О ПРАВНОМ ЛЕКУ

Против овог решења учесник комасације може изјавити жалбу Министарству пољопривреде или заштите животне средине у року од 15 дана од дана његовог достављања. Жалба се подноси непосредно или преко ове Комисије.

Комисија за комасацију
ПРЕДСЕДНИК

_____, дипл.правник

Доставити:

- Учеснику комасације,
- Архиви
- Републичком геодетском заводу

**ПРИЛОГ 11: ПРИМЕР ЗАПИСНИКА О ПРИВРЕМЕНОЈ ПРИМОПРЕДАЈИ
ЗЕМЉИШТА И ОБЈЕКТА ИЗ КОМАСАЦИОНЕ МАСЕ**

РЕПУБЛИКА СРБИЈА
Општина: СРБОБРАН
Катастарска општина: Надаљ 2
КОМИСИЈА ЗА КОМАСАЦИЈУ
Број: _____ (Број исказа)
Датум: _____

На основу члана 35. Закона о пољопривредном земљишту ("Службени гласник РС", бр. 62/06, 65/08 и 41/09) Комисија за комасацију Скупштина Општине Србобран, саставила је следећи

**ЗАПИСНИК
О ПРИВРЕМЕНОЈ ПРОМОПРЕДАЈИ ЗЕМЉИШТА И ОБЈЕКТА ИЗ
КОМАСАЦИОНЕ МАСЕ ЗА К.О. НАДАЉ 2**

Привремена примопредаја започета је дана _____ у _____ часова.

ПРИСУТНИ:

1. Учесник комасације: _____
2. Представник Комисије за комасацију: _____
3. Геодетски стручњак: _____

Учеснику комасације је саопштено да је позван ради привремене примопредаје земљишта и објекта из комасационе масе који су садржани у Исказу број ____ КО Надаљ 2. Показане су му међне белеге парцеле-а коју-е добија из комасационе масе у КО Надаљ 2 и то:

Број табле	Привремени број парцеле	Положај парцеле у табли	Површина ха ари м ²	Вредност	Примедба

Учесник комасације у вези предње примопредаје изјављује следеће:

Примопредаја је завршена дана _____ у _____ часова.
Овај записник састављен је на лицу места дана _____ 2014. године

Записник су прочитали и потписују:

Учесник комасације: _____

Геодетски стручњак: _____

Представник комисије: _____

табела 1. Преглед површина пољопривредног земљишта по катастарским општинама и културама

		обрадиво					обрадиво Total	остало			остало Total	Укупно:
Р.бр.	КО	1	2	3	4	5		7	8	9		
		ЊИВА	ВРТ	ВОЊЊАК	ВИНОГРАД	ЛИВАДА		ПАШЊАК	РИБЊАЦИ,	ОСТАЛО		
1	Србобран	2163.0303	0	4.0275	0.5403	13.5126	2181.1107	14.1353	34.7612	4.2344	53.1309	2234.2416
2	Турија	51.6527	0	0.1859	0	0	51.8386	10.1944	1.3637	0	11.5581	63.3967
3	Надаљ 1	50.9496	0	0	0	0	50.9496	3.0353	0.1161	6.8543	10.0057	60.9553
4	Надаљ 2	4.0065	0	0	0	2.1191	6.1256	0.5755	0.2302	0	0.8057	6.9313
Укупно:		2269.6391	0	4.2134	0.5403	15.6317	2290.0245	27.9405	36.4712	11.0887	75.5004	2365.5249

табела 2. Преглед површина пољопривредног земљишта по облицима својине по КО

Р.бр.	КО	Облик својине	обрадиво					обрадиво Total	остало			остало Total	Укупно:
			1	2	3	4	5		7	8	9		
			ЊИВА	ВРТ	ВОЋЊАК	ВИНОГРАД	ЛИВАДА		ПАШЊАК	РИБЊАЦИ,	ОСТАЛО		
1	Србобран	Државна РС	2162.6949	0	4.0275	0.5403	13.5126	2180.7753	14.1353	34.7612	3.7085	52.605	2233.3803
		Државна Србија и	0	0	0	0	0	0	0	0	0	0	0
		Други облици	0	0	0	0	0	0	0	0	0	0	0
		Друштвена	0	0	0	0	0	0	0	0	0	0	0
		Задружна	0	0	0	0	0	0	0	0	0	0	0
		Јавна својина	0.3354	0	0	0	0	0.3354	0	0	0.5259	0.5259	0.8613
		Мешовита	0	0	0	0	0	0	0	0	0	0	0
	Приватна	14681.1155	2.8428	23.3642	7.3298	16.1104	14730.7627	88.3558	3.3859	276.2251	367.9668	15098.7295	
Србобран Total		16844.1458	2.8428	27.3917	7.8701	29.623	16911.8734	102.4911	38.1471	280.4595	421.0977	17332.9711	
2	Турија	Државна РС	51.0007	0	0.1859	0	0	51.1866	10.1944	1.3637	0	11.5581	62.7447
		Државна Србија и	0	0	0	0	0	0	0	0	0	0	0
		Други облици	0	0	0	0	0	0	0	0	0	0	0
		Друштвена	0	0	0	0	0	0	0	0	0	0	0
		Задружна	0	0	0	0	0	0	0	0	0	0	0
		Јавна својина	0.652	0	0	0	0	0.652	0	0	0	0	0.652
		Мешовита	0	0	0	0	0	0	0	0	0	0	0
	Приватна	4202.2778	0	4.5889	1.7078	1.24	4209.8145	18.2085	2.6429	80.7518	101.6032	4311.4177	
Турија Total		4253.9305	0	4.7748	1.7078	1.24	4261.6531	28.4029	4.0066	80.7518	113.1613	4374.8144	
3	Надаљ 1	Државна РС	46.2575	0	0	0	0	46.2575	3.0353	0.1161	6.8543	10.0057	56.2632
		Државна Србија и	0	0	0	0	0	0	0	0	0	0	0
		Други облици	0	0	0	0	0	0	0	0	0	0	0
		Друштвена	0	0	0	0	0	0	0	0	0	0	0
		Задружна	0	0	0	0	0	0	0	0	0	0	0
		Јавна својина	4.6921	0	0	0	0	4.6921	0	0	0	0	4.6921
		Мешовита	0	0	0	0	0	0	0	0	0	0	0
	Приватна	2619.1804	0	4.2424	0	0	2623.4228	12.7525	2.1171	61.635	76.5046	2699.9274	
Надаљ 1 Total		2670.13	0	4.2424	0	0	2674.3724	15.7878	2.2332	68.4893	86.5103	2760.8827	
4	Надаљ 2	Државна РС	2.8555	0	0	0	2.1191	4.9746	0.5755	0.2302	0	0.8057	5.7803
		Државна Србија и	0	0	0	0	0	0	0	0	0	0	0
		Други облици	0	0	0	0	0	0	0	0	0	0	0
		Друштвена	0	0	0	0	0	0	0	0	0	0	0
		Задружна	0	0	0	0	0	0	0	0	0	0	0
		Јавна својина	1.151	0	0	0	0	1.151	0	0	0	0	1.151
		Мешовита	0	0	0	0	0	0	0	0	0	0	0
	Приватна	187.2794	0	2.4788	3.7779	12.0325	205.5686	0.2877	0	0.0156	0.3033	205.8719	
Надаљ 2 Total		191.2859	0	2.4788	3.7779	14.1516	211.6942	0.8632	0.2302	0.0156	1.109	212.8032	
Укупно:			23959.4922	2.8428	38.8877	13.3558	45.0146	24059.5931	147.545	44.6171	429.7162	621.8783	24681.4714

табела 3. Површине пољопривредног земљишта по класама и културама

Култура	пољопривредно земљиште у ха				Укупно:
	класа				
	1	2	3	4	
ВИНОГРАД		0.5403			0.5403
ВОЋЊАК	0.0899	4.1235			4.2134
ЛИВАДА		11.9185	1.8818	1.8314	15.6317
ЊИВА	528.7616	958.1905	763.7278	18.9592	2269.6391
ПАШЊАК	9.6797	17.2688	0.4165	0.5755	27.9405
ТРСТИК-	19.7369	16.5041	0.2302		36.4712
Укупно:	558.2681	1008.5457	766.2563	21.3661	2354.4362

ТАБЕЛА 4:		Одводњавање			
<i>каналска мрежа</i>		<i>цевна дренажа</i>		<i>УКУПНО у ха</i>	
<i>изграђено у ха</i>	<i>у функцији у ха</i>	<i>изграђено у ха</i>	<i>у функцији у ха</i>	<i>изграђено у ха</i>	<i>у функцији у ха</i>
28.429	28	180	180	208.429	208

ТАБЕЛА 5:		Наводњавање			
<i>широкозахватне машине у ха</i>	<i>тифони у ха</i>	<i>кап по кап (миниорошавање)у ха</i>	<i>кишна крила у ха</i>	<i>остало у ха</i>	<i>УКУПНО у ха</i>
1083	1345	0	1009	0	3437

ТАБЕЛА 6:		Побољшање квалитета пољопривредног земљишта и мелиорације ливада и паињака			
<i>физичке мелиорације у ха</i>	<i>хемијске мелиорације у ха</i>	<i>биолошке мелиорације у ха</i>	<i>мелиорације ливада и паињака у ха</i>	<i>остало у ха</i>	<i>УКУПНО у ха</i>

План прихода сопственог учешћа

<i>Извор средстава</i>	<i>Износ</i>
Пренета средства	92,931,615.13
Планирана средства од закупа пољопривредног земљишта у државној својини	33,400,000.00
Укупно	126,331,615.13

План радова на заштити, уређењу и коришћењу пољопривредног земљишта

Намене улагања	Једница мере	Предрачунска вредност улагања	Сопствено учешће		Други извори	
			дин	%	дин	%
1 Уређење пољопривредног земљишта		122,334,000.00	122,334,000.00		0.00	
комасација пољопривредног земљишта	Површина у ха - 222.00	4,800,000.00	4,800,000.00	100	0.00	0
наводњавање пољопривредног земљишта	Површина у ха - 5000.00	56,934,000.00	56,934,000.00	100	0.00	0
обележавање парцела државног земљишта	Број радова - 200.00	1,500,000.00	1,500,000.00	100	0.00	0
уређење атарских путева	Број радова - 4.00	59,100,000.00	59,100,000.00	100	0.00	0
2 Заштита пољопривредног земљишта		3,035,615.13	3,035,615.13		0.00	
опремање противградне службе	Површина у ха - 28000.00	350,000.00	350,000.00	100	0.00	0
опремање пољочуварске службе	Површина у ха - 28000.00	300,000.00	300,000.00	100	0.00	0
подизање ветрозаштитних појасева	Број радова - 8000.00	1,000,000.00	1,000,000.00	100	0.00	0
остале мере заштите	Површина у ха - 300.00	1,385,615.13	1,385,615.13	100	0.00	0
3 Студијско истраживачки радови који третирају проблематику земљишта		962,000.00	962,000.00		0.00	
студијско- истраживачки радови из области заштите пољопривредног земљишта	Број радова - 5.00	962,000.00	962,000.00	100	0.00	0
Укупно (1+2+3)		126,331,615.13	126,331,615.13		0.00	

Предложени бројеви јавног надметања за коришћење без плаћања накнаде

Закупац	Катастарска општина	Шифра јавног надметања	Површина Total
Институт за ратарство и повртарство,	Србобран	787	3,0934
Институт за ратарство и повртарство, Нови Сад Total			3,0934

Предложени бројеви јавног надметања по праву пречег - инфраструктура

Закупац	Инфраструктура	Катастарска општина	Шифра јавног надметања	Површина Total
АГРО-ПРОМЕТ ДОО Бечеј	Систем за наводњавање	Србобран	712	92,7302
АГРО-ПРОМЕТ ДОО Бечеј Total				92,7302
ДОО "ВУЛКАНГУМА БЕЛГ"	Воћњак	Србобран	711	1,7065
ДОО "ВУЛКАНГУМА БЕЛГ" Total				1,7065
Институт за ратарство и повртарство,	Систем за наводњавање	Србобран	713	43,6894
Институт за ратарство и повртарство, Нови Сад Total				43,6894
Укупно:				138,1261

Предложени бројеви јавног надметања по праву пречег - сточари

Р.бр.	Закупац	Врста животиња/број условних грла/кофицијент	површина у власничким	површина у власничким	површина у заједничким	површина која се одваја од	површина на коју лице има право пречег закупац/хл	Катастарска општина	Шифра јавног надметања	Укупно
1	Бојовић Раде	Остале свиње - број условних грла: 1.67 коефицијент:	0	0	0	0	8.468	Србобран	718	8,4678
	Бојовић Раде Total									8,4678
2	Кинчеш Иштван	Остале свиње - број условних грла: 39.69 коефицијент:	0	1.5145	1.409	0	12.9525	Србобран	737	12,8450
	Кинчеш Иштван Total									12,8450
3	Стричевић Миливој	Остале овце - број условних грла: 21.84 коефицијент:	10.4923	0	0	0	44.5957	Србобран	720	43,8259
	Стричевић Миливој Total									43,8259
4	Репашевић Љубица	Остала говеда - број условних грла: 10.70 коефицијент:	0	0.5295	0	0	19.8605	Србобран	730	19,8000
	Репашевић Љубица Total									19,8000
5	Бакош Михаљ	Остала говеда - број условних грла: 0.70 коефицијент:	1.445	1.8172	0	0	2.4778	Турија	834	2,4717
	Бакош Михаљ Total									2,4717
6	Курјачки Милош	Остале овце - број условних грла: 0.80 коефицијент: 0.7	0.6401	0	0	0	20.1599	Србобран	748	20,1402
	Курјачки Милош Total									20,1402
7	Јухас Карољ	Остале свиње - број условних грла: 63.30 коефицијент:	0.0709	0	0	0	25.2491	Србобран	724	25,0000
	Јухас Карољ Total									25,0000
8	Бранислав Велицки	Остала говеда - број условних грла: 6.65 коефицијент:	0.5754	0.1878	0	0	24.5418	Турија	839	24,2752
	Бранислав Велицки Total									24,2752
9	Понорац Лука	Остала говеда - број условних грла: 27.15 коефицијент:	3.3178	0	0	0	15.6872	Турија	838	15,6000
	Понорац Лука Total									15,6000
10	Јоцић Милан	Остала говеда - број условних грла: 1.50 коефицијент:	1.0966	0.2572	0	0	12.0582	Турија	836	12,0000
	Јоцић Милан Total									12,0000
11	Романов Ђорђе	Остале овце - број условних грла: 1.50 коефицијент: 0.7	3.944	0	0	0	24.49	Србобран	732	24,4330
	Романов Ђорђе Total									24,4330
12	Терра Литтера ДОО	Свиње у систему уматичења - број условних грла: 5.40	0	3.4807	11.0288	0	4.2265	Турија	833	4,1225
	Терра Литтера ДОО Total									4,1225
13	Видић Александар	Говеда у систему уматичења - број условних грла: 7.25	0.0853	0	0	0	7.1647	Турија	841	7,1600
	Видић Александар Total									7,1600
14	ТУРИНКА ДОО ТУРИЈА	Свиње у систему уматичења - број условних грла: 4.00 кофицијент: 1.0 Остале свиње - број условних грла: 1330.00 кофицијент: 0.4	4.481	26.8531	0	0	504.6659	Надаљ 1	893	9,6738
									895	3,3616
								Надаљ 2	911	6,9313
								Србобран	751	20,7006
									752	38,7083
									753	41,4765
									754	35,7986
									755	37,9127
									756	50,1134
									761	52,3102
762	25,1000									
763	65,6789									

									764	72,4974
									767	4,5011
									768	30,6503
									775	4,8010
									788	2,2018
							Турија	842	1,7166	
	ТУРИНКА ДОО ТУРИЈА Total									504,1341
15	Вера Парошки	Остала говеда - број условних грла: 45.40 коефицијент:	0	9.4712	0.5559	0	21.7529	Србобран	722	21,0000
	Вера Парошки Total									21,0000
16	Смиљан Стеван	Остале овце - број условних грла: 1.16 коефицијент:	0.0549	0.0549	0	0	18.5822	Србобран	731	18,5000
	Смиљан Стеван Total									18,5000
17	Попић Милан	Остала говеда - број условних грла: 5.55 коефицијент:	0	0.1177	0	0	13.3673	Турија	837	13,3000
	Попић Милан Total									13,3000
18	Ивић Гордана	Остала говеда - број условних грла: 7.65 коефицијент:	2.3035	0	0	0	107.8515	Србобран	727	44,3682
		0.7							728	7,4033
		Говеда у систему уматичења - број условних грла:							729	11,1155
		104.80 коефицијент: 1.0							733	19,5195
									734	10,8315
									735	13,5080
	Ивић Гордана Total									106,7460
19	Радовић Горан	Остала говеда - број условних грла: 11.30 коефицијент:	1.8955	0	0	0	6.0145	Србобран	750	6,0046
	Радовић Горан Total									6,0046
20	Ненад Димитријевић	Остала говеда - број условних грла: 0.30 коефицијент:	8.4506	0	0	0	15.9594	Србобран	723	15,6870
	Ненад Димитријевић Total									15,6870
21	Павков Бранислав	Остала говеда - број условних грла: 12.35 коефицијент:	4.2962	0	9.5403	0	63.0585	Србобран	725	63,0000
	Павков Бранислав Total									63,0000
22	Петар Кулчар	Остале свиње - број условних грла: 110.15	0.085	0	0	0	43.975	Србобран	721	43,5095
	Петар Кулчар Total									43,5095
23	Баћинац Жужана	Остале козе - број условних грла: 0.96 коефицијент:	0	0	0	0	2.092	Србобран	743	2,0900
	Баћинац Жужана Total									2,0900
24	Николић Перица	Остала говеда - број условних грла: 3.05 коефицијент:	0.3813	0	0	0	10.4197	Србобран	736	10,3842
	Николић Перица Total									10,3842
25	Кишутцаи Роберт	Остале овце - број условних грла: 1.16 коефицијент:	0.0358	0	0	0	14.2452	Србобран	746	14,2000
	Кишутцаи Роберт Total									14,2000
26	Томић Светлана	Говеда у систему уматичења - број условних грла: 26.00	3.0482	13.7956	0	0	80.0312	Србобран	726	16,0000
		коефицијент: 1.0							745	33,7000
		Остала говеда - број условних грла: 101.25						Турија	840	30,2408
		коефицијент: 0.7								
	Томић Светлана Total									79,9408
27	Чобанов Дарко	Овце у систему уматичења - број условних грла: 9.80	2.9163	1.1157	0	0	5.768	Србобран	719	5,7485
	Чобанов Дарко Total									5,7485
28	Пејчић Јасмина	Остала говеда - број условних грла: 6.70 коефицијент:	2.7939	8.3814	0	0	8.8647	Турија	835	8,2408

	Пејчић Јасмина Total									8,2408
29	Медић Василија	Остале овце - број условних грла: 1.66 коефицијент: 0.7	3.9784	0.0494	0	0	17.4442	Србобран	747	17,2625
	Медић Василија Total									17,2625
30	Јухас Чонгор	Остале свиње - број условних грла: 101.10	0.0698	0	0	0	40.3702	Србобран	744	40,2492
	Јухас Чонгор Total									40,2492
31	Томић Срето	Овце у систему уматичења - број условних грла: 7.40	3.7233	2.7463	0	0	0.9304	Надаљ 1	892	0,9300
	Томић Срето Total									0,9300
32	Парошки Зоран	Остали коњи - број условних грла: 2.40 коефицијент:	0	7.1178	0	0	17.6272	Србобран	749	17,5316
	Парошки Зоран Total									17,5316
33	"Екстра фарм" ДОО	Свиње у систему уматичења - број условних грла: 230.50 коефицијент: 1.0 Остале свиње - број условних грла: 425.79 коефицијент: 0.4	14.8187	0	0	0	385.9973	Надаљ 1	894	23,0000
								Србобран	738	4,5272
									739	50,3984
									740	28,5228
									741	49,6057
									742	9,8528
									757	15,6792
									758	29,1389
									759	59,0737
									760	82,7633
									765	12,3090
									766	7,1399
									769	6,6435
									786	3,7730
									789	1,6959
								Турија	845	1,5378
	"Екстра фарм" ДОО Total									385,6611
Укупно:										1,594,2612

Преглед груписаних јавних надметања

Шифра ЈН	Кат. општина	Потес	Лист лицемер	Број парцеле	Култура и класа	Фактичко стање	Сувласник	Боја	Напомена	Основ закупа	Површина Total
1	Србобран	ПЕРЕ	6040	240	њива 1	њива				Закуп	0,0338
1											0,0338
2	Србобран	БРАНКА	7550	232	њива 1	њива				Закуп	0,0348
2											0,0348
3	Србобран	ПЕРЕ	6462	234	њива 1	њива				Закуп	0,0338
3											0,0338
4	Србобран	ПЕРЕ	5671	228	њива 1	њива				Закуп	0,0418
4											0,0418
5	Србобран	ПЕРЕ	7815	214	њива 1	њива				Закуп	0,0348
5											0,0348
6	Србобран	БРАНКА	6286	209	њива 1	њива				Закуп	0,0278
6											0,0278
7	Србобран	БРАНКА	3546	203	њива 1	њива				Закуп	0,0280
7											0,0280
8	Србобран	БРАНКА	5889	199	њива 1	њива				Закуп	0,0406
8											0,0406
9	Србобран	БРАНКА	7689	197	њива 1	њива				Закуп	0,0403
9											0,0403
10	Србобран	БРАНКА	6083	192	њива 1	њива				Закуп	0,0435
10											0,0435
11	Србобран	ПЕРЕ	4194	194	њива 1	њива				Закуп	0,0453
11											0,0453
12	Србобран	БРАНКА	3497	184	њива 1	њива				Закуп	0,0381
12											0,0381
13	Србобран	ПЕРЕ	5242	180	њива 1	њива				Закуп	0,0264
13											0,0264
14	Србобран	ДИМИТРИ	7781	169	њива 1	њива				Закуп	0,0375
14											0,0375
15	Србобран	ПЕРЕ	3549	164/1	њива 1	њива				Закуп	0,0001
15											0,0001
16	Србобран	ПЕРЕ	3574	156	њива 1	њива				Закуп	0,0369
16											0,0369
17	Србобран	БРАНКА	7159	152	њива 1	њива				Закуп	0,0343

17											0,0343
18	Србобран	БРАНКА	7846	148	њива 1	њива				Закуп	0,0245
18											0,0245
19	Србобран	БРАНКА	6464	146	њива 1	њива				Закуп	0,0288
19											0,0288
20	Србобран	БРАНКА	3467	142	њива 1	њива				Закуп	0,0289
20											0,0289
21	Србобран	ПЕРЕ	6944	125	њива 1	њива				Закуп	0,0312
21											0,0312
22	Србобран	БРАНКА	5426	118/2	њива 1	њива				Закуп	0,0230
22											0,0230
23	Србобран	ИВАНА	5491	1258	њива 1	њива				Закуп	0,0292
23											0,0292
24	Србобран	БАНАТСК	3844	1271	њива 1	њива				Закуп	0,0305
24											0,0305
25	Србобран	ТЕЛЕЦКА	5498	1229	њива 1	њива				Закуп	0,0274
25											0,0274
26	Србобран	ТЕЛЕЦКА	5363	1220/1	њива 3	њива				Закуп	0,0316
26											0,0316
27	Србобран	ТЕЛЕЦКА	4191	1217	њива 3	њива				Закуп	0,0360
27											0,0360
28	Србобран	7. ЈУЛИ	7250	1210	њива 3	њива				Закуп	0,0588
28											0,0588
29	Србобран	7. ЈУЛИ	7250	1211	њива 1	њива				Закуп	0,0531
29											0,0531
30	Србобран	7. ЈУЛИ	3695	1189	њива 1	њива				Закуп	0,0419
30											0,0419
31	Србобран	НОВАК	4075	1193	њива 3	њива				Закуп	0,0215
31											0,0215
32	Србобран	НОВАК	3664	1185	њива 1	њива				Закуп	0,0300
32											0,0300
33	Србобран	НОВАК	3365	1183	њива 1	њива				Закуп	0,0296
33											0,0296
34	Србобран	НОВАК	4979	1164	њива 1	њива				Закуп	0,0308
34											0,0308
35	Србобран	СРБОБРА	7340	1167	њива 1	њива				Закуп	0,0248

160	Србобран	КОЛУБАР	6305	730	њива 1	њива				Закуп	0,0305
160											0,0305
161	Србобран	ЗЕЛЕНИ	4512	837	њива 1	њива				Закуп	0,0519
161											0,0519
162	Србобран	19.	4615	841	виноград 2	виноград				Закуп	0,0347
162	Србобран	19.	4615	841	њива 1	њива				Закуп	0,0009
162											0,0356
163	Србобран	СКАДАРС	7615	4232	њива 1	њива				Закуп	0,1733
163											0,1733
164	Србобран	ТУРИЈСК	5969	4233	њива 1	њива				Закуп	0,1107
164											0,1107
165	Србобран	КОЛУБАР	6102	738	њива 1	њива				Закуп	0,0332
165											0,0332
166	Србобран	19.	7063	736	њива 1	њива				Закуп	0,0417
166											0,0417
167	Србобран	ДИМИТРИ	5794	810/2	њива 1	њива				Закуп	0,0699
167											0,0699
168	Србобран	ЗЕЛЕНИ	3800	818	њива 1	њива				Закуп	0,0356
168											0,0356
169	Србобран	ЗЕЛЕНИ	5199	835	њива 1	њива				Закуп	0,0259
169											0,0259
170	Србобран	ШАЈКАШ	4342	980	њива 3	њива				Закуп	0,0366
170											0,0366
171	Србобран	ШАЈКАШ	3466	976/5	њива 3	њива				Закуп	0,0463
171											0,0463
172	Србобран	ШАЈКАШ	4453	976/2	њива 3	њива				Закуп	0,0616
172											0,0616
173	Србобран	ПАП	5474	4122	њива 3	њива				Закуп	0,0342
173											0,0342
174	Србобран	ПАП	5759	4126	њива 3	њива				Закуп	0,0404
174											0,0404
175	Србобран	ПАП	5472	4128	њива 3	њива				Закуп	0,0462
175											0,0462
176	Србобран	ПАП	7835	4138	њива 3	њива				Закуп	0,0407
176											0,0407
177	Србобран	ПАП	6100	4146	њива 3	њива				Закуп	0,0339

177											0,0339
178	Србобран	ПАП	3481	4140	њива 3	њива				Закуп	0,0318
178											0,0318
179	Србобран	ПАП	6355	4098	њива 2	њива				Закуп	0,0408
179											0,0408
180	Србобран	1848.	6831	4116/55	пашњак 1	пашњак				Закуп	0,0587
180											0,0587
181	Србобран	ВИНОГРА	6703	4116/26	њива 1	њива				Закуп	0,0480
181											0,0480
182	Србобран	ПАП	5748	4091	њива 3	њива				Закуп	0,0593
182											0,0593
183	Србобран	ПАП	3928	4087	њива 3	њива				Закуп	0,0347
183											0,0347
184	Србобран	ПАП	3527	4083	њива 3	њива				Закуп	0,0256
184											0,0256
185	Србобран	КРИВА	6356	4075	њива 3	њива				Закуп	0,0680
185											0,0680
186	Србобран	ЈОЖЕФА	4430	4069	њива 2	њива				Закуп	0,0258
186											0,0258
187	Србобран	ПАП	6381	4048	њива 1	њива				Закуп	0,0178
187											0,0178
188	Србобран	ЈОЖЕФА	7370	4053/1	виноград 2	виноград				Закуп	0,1172
188											0,1172
189	Србобран	ВЕРЕШ	6690	4039	њива 1	њива				Закуп	0,0363
189											0,0363
190	Србобран	ВЕРЕШ	5853	4038	њива 1	њива				Закуп	0,0376
190											0,0376
191	Србобран	ЈОЖЕФА	7769	4035	њива 1	њива				Закуп	0,0728
191											0,0728
192	Србобран	ВЕРЕШ	6691	4016	њива 1	њива				Закуп	0,0723
192											0,0723
193	Србобран	НАПРЕДН	3325	3737	њива 3	њива				Закуп	0,0726
193											0,0726
194	Србобран	НАПРЕДН	5897	3739	њива 3	њива				Закуп	0,0364
194											0,0364
195	Србобран	НАПРЕДН	3832	3743	њива 3	њива				Закуп	0,0306

195											0,0306
196	Србобран	НАПРЕДН	4878	3745	њива 3	њива				Закуп	0,0296
196											0,0296
197	Србобран	ФРУШКО	6335	3747	њива 3	њива				Закуп	0,0254
197											0,0254
198	Србобран	НАПРЕДН	5161	3684	њива 1	њива				Закуп	0,0351
198											0,0351
199	Србобран	СКАДАРС	6120	4215	њива 1	њива				Закуп	0,0118
199											0,0118
200	Србобран	ПЕТЕФИ	5551	3762	њива 1	њива				Закуп	0,0444
200											0,0444
201	Србобран	ДОЖА	3548	3660	њива 1	њива				Закуп	0,0868
201											0,0868
202	Србобран	ВИНОГРА	6812	4116/45	пашњак 1	пашњак				Закуп	0,0494
202											0,0494
203	Србобран	1848.	6810	4116/41	пашњак 1	пашњак				Закуп	0,0705
203											0,0705
204	Србобран	ТАКОВСК	7401	4176	њива 1	њива				Закуп	0,0767
204											0,0767
205	Србобран	ТАКОВСК	6748	4174	њива 1	њива				Закуп	0,0668
205											0,0668
206	Србобран	СКАДАРС	6118	4219	њива 1	њива				Закуп	0,0639
206											0,0639
207	Србобран	АДИ	5265	3886	њива 2	њива				Закуп	0,0252
207											0,0252
208	Србобран	АДИ	6497	3868	њива 1	њива				Закуп	0,0238
208											0,0238
209	Србобран	АДИ	7841	3852	њива 1	њива				Закуп	0,0191
209											0,0191
210	Србобран	ДУБРОВА	4326	3850	њива 1	њива				Закуп	0,0218
210											0,0218
211	Србобран	АДИ	6545	3847	њива 1	њива				Закуп	0,0561
211											0,0561
212	Србобран	АДИ	3674	3838	њива 1	њива				Закуп	0,0264
212											0,0264
213	Србобран	СКАДАРС	6118	4240	њива 1	њива				Закуп	0,0729

213											0,0729
214	Србобран	ТУРИЈСК	5405	4243/1	њива 1	њива				Закуп	0,1404
214											0,1404
215	Србобран	ТУРИЈСК	7743	4245	њива 1	њива				Закуп	0,0796
215											0,0796
216	Србобран	ТУРИЈСК	7708	4257/1	њива 1	њива				Закуп	0,2160
216											0,2160
217	Србобран	ТУРИЈСК	7708	4257/2	њива 1	њива				Закуп	0,0879
217											0,0879
218	Србобран	ЛИСТ	7037	3130/2	њива 1	њива				Закуп	0,0462
218											0,0462
219	Србобран	СОЊЕ	3324	3228	њива 1	њива				Закуп	0,0570
219											0,0570
220	Србобран	МИЛОША	5471	3231	њива 1	њива				Закуп	0,0327
220											0,0327
221	Србобран	МИЛОША	7755	3233	њива 1	њива				Закуп	0,0214
221											0,0214
222	Србобран	МИЛОША	4856	4679	њива 1	њива				Закуп	0,0791
222											0,0791
223	Србобран	МИЛОША	7827	4657	њива 1	њива				Закуп	0,0349
223											0,0349
224	Србобран	СОЊЕ	7050	4677	њива 1	њива				Закуп	0,0624
224											0,0624
225	Србобран	СОЊЕ	5479	4673	њива 1	њива				Закуп	0,0394
225											0,0394
226	Србобран	ДИМИТРИ	7244	4644	њива 1	њива				Закуп	0,0520
226											0,0520
227	Србобран	НАПРЕДН	7008	3717	њива 3	њива				Закуп	0,0288
227											0,0288
228	Србобран	НАПРЕДН	4511	3719	њива 3	њива				Закуп	0,0769
228											0,0769
229	Србобран	ДИМИТРИ	3294	3707	њива 1	њива				Закуп	0,0256
229											0,0256
230	Србобран	ДОЖА	7224	3700	њива 1	њива				Закуп	0,0634
230											0,0634
231	Србобран	БАЦКА	6709	1152/2	њива 3	њива				Закуп	0,0320

231											0,0320
232	Србобран	БАЦКА	6495	1151	њива 3	њива				Закуп	0,0379
232											0,0379
233	Србобран	НАПРЕДН	4868	3729	њива 3	њива				Закуп	0,1042
233											0,1042
234	Србобран	НАПРЕДН	4440	3731	њива 3	њива				Закуп	0,0776
234											0,0776
235	Србобран	ДОЖА	7229	3697	њива 1	њива				Закуп	0,0709
235											0,0709
236	Србобран	ДОЖА	5040	3293	њива 1	њива				Закуп	0,0485
236											0,0485
237	Србобран	СТАНОЈА	7821	3307	њива 1	њива				Закуп	0,0281
237											0,0281
238	Србобран	СТАНОЈА	6640	3305	њива 1	њива				Закуп	0,0511
238											0,0511
239	Србобран	МИЛОША	4860	4614	воћњак 2	воћњак				Закуп	0,0662
239											0,0662
240	Србобран	ДОЖА	3987	3668	њива 1	њива				Закуп	0,1140
240											0,1140
241	Србобран	ПЕТЕФИ	7391	3664	њива 1	њива				Закуп	0,0654
241											0,0654
242	Србобран	ДОЖА	5530	3650	њива 1	њива				Закуп	0,0722
242											0,0722
243	Србобран	ДОЖА	4806	3644	виноград 2	виноград				Закуп	0,0938
243											0,0938
244	Србобран	ДОЖА	7088	3325	њива 1	њива				Закуп	0,0624
244											0,0624
245	Србобран	ДОЖА	4639	3333	њива 1	њива				Закуп	0,0700
245											0,0700
246	Србобран	СТАНОЈА	4447	3315	њива 1	њива				Закуп	0,0460
246											0,0460
247	Србобран	МИЛОША	5403	3312	њива 1	њива				Закуп	0,0656
247											0,0656
248	Србобран	ДОЖА	5028	3631	њива 1	њива				Закуп	0,0740
248											0,0740
249	Србобран	МИЛОША	7644	3367/2	њива 1	њива				Закуп	0,0378

249											0,0378
250	Србобран	МИЛОША	5940	3375	њива 1	њива				Закуп	0,0484
250											0,0484
251	Србобран	МИЛОША	7449	3379	њива 1	њива				Закуп	0,0556
251											0,0556
252	Србобран	МИЛОША	7323	3359	њива 1	њива				Закуп	0,0506
252											0,0506
253	Србобран	МИЛОША	7124	3353	њива 1	њива				Закуп	0,0331
253											0,0331
254	Србобран	МИЛОША	4504	3357	њива 1	њива				Закуп	0,0261
254											0,0261
255	Србобран	МИЛОША	4526	3385	њива 1	њива				Закуп	0,0348
255											0,0348
256	Србобран	МИЛОША	5598	3393	њива 1	њива				Закуп	0,0491
256											0,0491
257	Србобран	МИЛОША	3554	3395	њива 1	њива				Закуп	0,0506
257											0,0506
258	Србобран	ПЕТЕФИ	7844	3621	њива 1	њива				Закуп	0,0678
258											0,0678
259	Србобран	ПЕТЕФИ	4593	3619	њива 1	њива				Закуп	0,0438
259											0,0438
260	Србобран	ПЕТЕФИ	7817	3611	њива 1	њива				Закуп	0,0431
260											0,0431
261	Србобран	ДОЖА	7843	3608	њива 1	њива				Закуп	0,0270
261											0,0270
262	Србобран	ПЕТЕФИ	5059	3604	њива 1	њива				Закуп	0,0336
262											0,0336
263	Србобран	ДОЖА	6142	3601	њива 1	њива				Закуп	0,0272
263											0,0272
264	Србобран	ПОПОВА	6875	1323	њива 3	њива				Закуп	0,0293
264											0,0293
265	Србобран	ПОПОВА	3371	1321	њива 3	њива				Закуп	0,0208
265											0,0208
266	Србобран	ПОПОВА	5343	1282	њива 2	њива				Закуп	0,0468
266											0,0468
267	Србобран	РИБАРСК	6826	1294/2	њива 2	њива				Закуп	0,0863

267											0,0863
268	Србобран	ПОПОВА	4451	1291/6	њива 2	њива				Закуп	0,0488
268											0,0488
269	Србобран	РИБАРСК	6840	1292/6	њива 2	њива				Закуп	0,0480
269											0,0480
270	Србобран	РИБАРСК	6857	1294/7	њива 2	њива				Закуп	0,0680
270											0,0680
271	Србобран	ПОПОВА	6835	1291/11	њива 2	њива				Закуп	0,0472
271											0,0472
272	Србобран	ПОПОВА	4452	1291/12	њива 2	њива				Закуп	0,0447
272											0,0447
273	Србобран	РИБАРСК	6880	1292/1	њива 2	њива				Закуп	0,0483
273											0,0483
274	Србобран	РИБАРСК	6883	1292/2	њива 2	њива				Закуп	0,0492
274											0,0492
275	Србобран	РИБАРСК	6832	1294/12	њива 2	њива				Закуп	0,0685
275											0,0685
276	Србобран	РИБАРСК	3647	1297	виноград 2	виноград				Закуп	0,0600
276											0,0600
277	Србобран	РИБАРСК	6833	1299	њива 3	њива				Закуп	0,0698
277											0,0698
278	Србобран	РИБАРСК	3888	1305	њива 3	њива				Закуп	0,0726
278											0,0726
279	Србобран	ПЕТРА	5394	3140/1	њива 1	њива				Закуп	0,0099
279											0,0099
280	Србобран	ПЕТРА	5506	3000	њива 1	њива				Закуп	0,0520
280											0,0520
281	Србобран	ГАВРИЛА	4796	2993	њива 1	њива				Закуп	0,0350
281											0,0350
282	Србобран	СВЕТОГ	5690	2547	њива 1	њива				Закуп	0,0336
282											0,0336
283	Србобран	СВЕТОГ	3754	2545	њива 1	њива				Закуп	0,1064
283											0,1064
284	Србобран	ПЕТРА	7442	2564/1	њива 1	њива				Закуп	0,0406
284											0,0406
285	Србобран	ПЕТРА	6905	2572	њива 1	њива				Закуп	0,0600

285											0,0600
286	Србобран	ПЕТРА	7104	2574	њива 1	њива				Закуп	0,0677
286											0,0677
287	Србобран	ПЕТРА	6785	2576	њива 1	њива				Закуп	0,0510
287											0,0510
288	Србобран	ПЕТРА	4318	2584	њива 1	њива				Закуп	0,0546
288											0,0546
289	Србобран	ГАВРИЛА	7174	2955	њива 1	њива				Закуп	0,1029
289											0,1029
290	Србобран	БЕОГРАД	3597	3039	њива 1	њива				Закуп	0,0221
290											0,0221
291	Србобран	ПЕТРА	7060	2536	њива 1	њива				Закуп	0,0201
291											0,0201
292	Србобран	ПЕТРА	4580	2528	њива 1	њива				Закуп	0,0487
292											0,0487
293	Србобран	ДЕВЕТ	7298	2529/2	њива 2	њива				Закуп	0,0382
293											0,0382
294	Србобран	ДЕВЕТ	4981	2524	њива 1	њива				Закуп	0,0402
294											0,0402
295	Србобран	ПЕТРА	7318	2518	њива 1	њива				Закуп	0,0481
295											0,0481
296	Србобран	ДЕВЕТ	4715	2520	њива 1	њива				Закуп	0,0647
296											0,0647
297	Србобран	ДЕВЕТ	4668	2514	њива 1	њива				Закуп	0,0391
297											0,0391
298	Србобран	ПЕТРА	5206	2508	њива 1	њива				Закуп	0,0625
298											0,0625
299	Србобран	ДЕВЕТ	5937	2506	њива 1	њива				Закуп	0,0390
299											0,0390
300	Србобран	ДЕВЕТ	5386	2504	њива 1	њива				Закуп	0,0286
300											0,0286
301	Србобран	ПЕТРА	4784	2500	њива 1	њива				Закуп	0,0403
301											0,0403
302	Србобран	ДЕВЕТ	5639	2495	њива 1	њива				Закуп	0,0424
302											0,0424
303	Србобран	ПЕТРА	5636	2493	њива 1	њива				Закуп	0,0197

303											0,0197
304	Србобран	ДЕВЕТ	5306	2485	њива 1	њива				Закуп	0,0348
304											0,0348
305	Србобран	ЈОВАНА	3848	2476	њива 1	њива				Закуп	0,0394
305											0,0394
306	Србобран	ЈОВАНА	7818	2479	њива 1	њива				Закуп	0,0405
306											0,0405
307	Србобран	ЈОВАНА	3498	2468	њива 1	њива				Закуп	0,0608
307											0,0608
308	Србобран	ПЕТРА	4350	2461	њива 1	њива				Закуп	0,0441
308											0,0441
309	Србобран	ДЕВЕТ	7189	2448	њива 1	њива				Закуп	0,0252
309											0,0252
310	Србобран	ПЕТРА	5473	2446	њива 1	њива				Закуп	0,0449
310											0,0449
311	Србобран	ПЕТРА	4750	2436	њива 1	њива				Закуп	0,0377
311											0,0377
312	Србобран	ПЕТРА	7324	2428	њива 1	њива				Закуп	0,0512
312											0,0512
313	Србобран	ПЕТРА	4022	2421	њива 1	њива				Закуп	0,0522
313											0,0522
314	Србобран	ДЕВЕТ	4575	2417	њива 1	њива				Закуп	0,0353
314											0,0353
315	Србобран	ПЕТРА	6177	2419	њива 1	њива				Закуп	0,0343
315											0,0343
316	Србобран	ПЕТРА	4717	3099/2	њива 1	њива				Закуп	0,0440
316											0,0440
317	Србобран	ПЕТРА	4717	3099/1	њива 1	њива				Закуп	0,0460
317											0,0460
318	Србобран	ПЕТРА	7496	3088	њива 1	њива				Закуп	0,0352
318											0,0352
319	Србобран	БЕОГРАД	6930	3073	њива 1	њива				Закуп	0,0390
319											0,0390
320	Србобран	ПЕТРА	4846	3069	њива 1	њива				Закуп	0,0561
320											0,0561
321	Србобран	ПЕТРА	7816	3067	њива 1	њива				Закуп	0,0346

321											0,0346
322	Србобран	ДОБРОВО	7788	2057	њива 1	њива				Закуп	0,0726
322											0,0726
323	Србобран	ДЕВЕТ	3423	2061/1	њива 1	њива				Закуп	0,0224
323											0,0224
324	Србобран	ЖАРКА	3655	2063	њива 1	њива				Закуп	0,1002
324											0,1002
325	Србобран	ЖАРКА	3955	2071	њива 1	њива				Закуп	0,0922
325											0,0922
326	Србобран	ДЕВЕТ	7789	2083	њива 1	њива				Закуп	0,0529
326											0,0529
327	Србобран	ЈОВАНА	6535	2107	њива 1	њива				Закуп	0,0211
327											0,0211
328	Србобран	ДЕВЕТ	7091	2114	њива 1	њива				Закуп	0,0371
328											0,0371
329	Србобран	ЖАРКА	5404	2119	њива 1	њива				Закуп	0,1116
329											0,1116
330	Србобран	ЖАРКА	5468	2127	њива 1	њива				Закуп	0,1138
330											0,1138
331	Србобран	ДЕВЕТ	4199	2123	њива 1	њива				Закуп	0,0408
331											0,0408
332	Србобран	ЖАРКА	5188	2129	њива 1	њива				Закуп	0,0897
332											0,0897
333	Србобран	ЖАРКА	4420	2135	њива 1	њива				Закуп	0,0490
333											0,0490
334	Србобран	ДЕВЕТ	7361	2131	њива 1	њива				Закуп	0,0468
334											0,0468
335	Србобран	ДЕВЕТ	5553	2141	њива 1	њива				Закуп	0,0292
335											0,0292
336	Србобран	МАРКА	5128	2146/2	њива 1	њива				Закуп	0,0395
336											0,0395
337	Србобран	МАРКА	5406	2146/3	њива 1	њива				Закуп	0,0396
337											0,0396
338	Србобран	МАРКА	5128	2146/4	њива 1	њива				Закуп	0,0070
338											0,0070
339	Србобран	ЖАРКА	7113	2030	њива 1	њива				Закуп	0,0588

339											0,0588
340	Србобран	ЖАРКА	7839	2011	њива 1	њива				Закуп	0,0444
340											0,0444
341	Србобран	ВОЈВОДЕ	4541	1703	њива 3	њива				Закуп	0,0612
341											0,0612
342	Србобран	ЖАРКА	4361	1986	њива 1	њива				Закуп	0,0216
342											0,0216
343	Србобран	ЖАРКА	5417	1982	њива 1	њива				Закуп	0,0610
343											0,0610
344	Србобран	ШУМАДИ	5067	1670/1	њива 1	њива				Закуп	0,0079
344											0,0079
345	Србобран	ШУМАДИ	5981	1678	њива 1	њива				Закуп	0,0709
345											0,0709
346	Србобран	ЈОВАНА	5683	1696	њива 1	њива				Закуп	0,0408
346											0,0408
347	Србобран	ЈОВАНА	6360	1691	њива 2	њива				Закуп	0,0464
347											0,0464
348	Србобран	ПРИЗРЕН	6346	1506	њива 1	њива				Закуп	0,0721
348											0,0721
349	Србобран	ПРИЗРЕН	5383	1545	њива 1	њива				Закуп	0,0884
349											0,0884
350	Србобран	БАРТОК	3388	1463	њива 1	њива				Закуп	0,0441
350											0,0441
351	Србобран	БАРТОК	7658	1456	њива 1	њива				Закуп	0,0481
351											0,0481
352	Србобран	БАРТОК	4030	1450	њива 1	њива				Закуп	0,0296
352											0,0296
353	Србобран	ПРИЗРЕН	4572	1454	њива 1	њива				Закуп	0,0431
353											0,0431
354	Србобран	ПРИЗРЕН	4058	1452/1	њива 1	њива				Закуп	0,0404
354											0,0404
355	Србобран	ПРИЗРЕН	7837	1439	њива 1	њива				Закуп	0,0426
355											0,0426
356	Србобран	БАРТОК	5123	1441/2	њива 1	њива				Закуп	0,0281
356											0,0281
357	Србобран	СВЕТОГ	5191	1645	воћњак 2	воћњак				Закуп	0,0650

357											0,0650
358	Србобран	СВЕТОГ	5191	1644	њива 2	њива				Закуп	0,1556
358											0,1556
359	Србобран	СВЕТОГ	5229	1640	њива 2	њива				Закуп	0,0239
359											0,0239
360	Србобран	СВЕТОГ	5229	1641	воћњак 2	воћњак				Закуп	0,0563
360											0,0563
361	Србобран	СВЕТОГ	6120	1553	њива 1	њива				Закуп	0,0616
361											0,0616
362	Србобран	ДР.	4618	1557/6	њива 1	њива				Закуп	0,0586
362											0,0586
363	Србобран	СВЕТОГ	5366	1557/3	њива 1	њива				Закуп	0,0102
363											0,0102
364	Србобран	ДР.	5285	1568/2	воћњак 1	воћњак				Закуп	0,0899
364											0,0899
365	Србобран	ДР.	3854	1574/4	њива 1	њива				Закуп	0,2034
365											0,2034
366	Србобран	СОЛИДАР	7522	1575	њива 1	њива				Закуп	0,4588
366											0,4588
367	Србобран	СВЕТОГ	6446	1624	њива 2	њива				Закуп	0,1592
367											0,1592
368	Србобран	СВЕТОГ	7799	1620	њива 2	њива				Закуп	0,1612
368											0,1612
369	Србобран	СВЕТОГ	4688	1608	њива 2	њива				Закуп	0,0667
369											0,0667
370	Србобран	ДР.	6466	10	њива 2	њива				Закуп	1,1540
370											1,1540
371	Србобран	ДР.	6466	8	ливада 2	ливада				Закуп	0,0460
371											0,0460
372	Србобран	ТОРИНЕ	891	11976	пашњак 2	пашњак				Закуп	0,1832
372											0,1832
373	Србобран	ПЕРЕ	6277	21	њива 2	њива				Закуп	0,1029
373											0,1029
374	Србобран	ПЕРЕ	3932	23	њива 2	њива				Закуп	0,1049
374											0,1049
375	Србобран	ПЕРЕ	6027	27	њива 2	њива				Закуп	0,0988

375											0,0988
376	Србобран	ПЕРЕ	6613	29	њива 2	њива				Закуп	0,0872
376											0,0872
377	Србобран	ПЕРЕ	7814	43	њива 2	њива				Закуп	0,0599
377											0,0599
378	Србобран	ПЕРЕ	3905	45	њива 2	њива				Закуп	0,0640
378											0,0640
379	Србобран	ПЕРЕ	5757	51	њива 2	њива				Закуп	0,0566
379											0,0566
380	Србобран	ПЕРЕ	3785	59	њива 2	њива				Закуп	0,0441
380											0,0441
381	Србобран	ИДОШКА	7925	1125	њива 2	њива				Закуп	0,0253
381											0,0253
382	Србобран	СОЊЕ	4651	4675	њива 1	њива				Закуп	0,0266
382											0,0266
383	Србобран	ВУКА	3509	4662	њива 1	њива				Закуп	0,0321
383											0,0321
384	Србобран	ВУКА	7726	4622	њива 1	њива				Закуп	0,0232
384											0,0232
385	Србобран	ИЛИЈЕ	5487	4565	њива 1	њива				Закуп	0,0303
385											0,0303
386	Србобран	ИЛИЈЕ	4349	4563	њива 1	њива				Закуп	0,0242
386											0,0242
387	Србобран	ВУКА	4809	4557	њива 1	њива				Закуп	0,0530
387											0,0530
388	Србобран	ВУКА	5493	4538	њива 1	њива				Закуп	0,0235
388											0,0235
389	Србобран	ВУКА	4620	4530	њива 1	њива				Закуп	0,0449
389											0,0449
390	Србобран	МИЛОША	5391	4516	њива 1	њива				Закуп	0,0541
390											0,0541
391	Србобран	ПЕТРА	4989	4514	њива 1	њива				Закуп	0,0212
391											0,0212
392	Србобран	МИЛОША	7825	4409/2	њива 1	њива				Закуп	0,0426
392											0,0426
393	Србобран	МИЛОША	3310	4408	њива 1	њива				Закуп	0,0293

393											0,0293
394	Србобран	ВОЈВОДА	5722	4346	њива 1	њива				Закуп	0,0330
394											0,0330
395	Србобран	ВОЈВОДА	5890	4314	њива 1	њива				Закуп	0,0376
395											0,0376
396	Србобран	ДЕВЕЦЕР	891	11980	њива 4	њива				Закуп	0,0738
396											0,0738
397	Србобран	ТУРИЈСК	7654	4272	њива 1	њива				Закуп	0,1349
397											0,1349
398	Србобран	ТУРИЈСК	7378	4268	њива 1	њива				Закуп	0,1477
398											0,1477
399	Србобран	ТУРИЈСК	7533	4277	њива 1	њива				Закуп	0,0433
399											0,0433
400	Србобран	ТУРИЈСК	7321	4279	њива 1	њива				Закуп	0,0717
400											0,0717
401	Србобран	ДОЖА	5169	3513	воћњак 2	воћњак				Закуп	0,0556
401											0,0556
402	Србобран	ПЕТЕФИ	7290	3517	воћњак 2	воћњак				Закуп	0,0250
402											0,0250
403	Србобран	ДОЖА	4964	3525	њива 1	њива				Закуп	0,0380
403											0,0380
404	Србобран	ПЕТЕФИ	7624	3529	њива 1	њива				Закуп	0,0513
404											0,0513
405	Србобран	ДОЖА	4596	3535	њива 1	њива				Закуп	0,0468
405											0,0468
406	Србобран	ПЕТЕФИ	4958	3537	њива 1	њива				Закуп	0,0466
406											0,0466
407	Србобран	ПЕТЕФИ	6586	3539	њива 1	њива				Закуп	0,0290
407											0,0290
408	Србобран	ПЕТЕФИ	7181	3553	њива 1	њива				Закуп	0,0426
408											0,0426
409	Србобран	ДОЖА	6903	3559	њива 1	њива				Закуп	0,0276
409											0,0276
410	Србобран	ПЕТЕФИ	6954	3561	њива 1	њива				Закуп	0,0305
410											0,0305
411	Србобран	ДОЖА	5100	3565	њива 1	њива				Закуп	0,0282

411											0,0282
412	Србобран	ПЕТЕФИ	7832	3569	њива 1	њива				Закуп	0,0398
412											0,0398
413	Србобран	ПЕТЕФИ	7439	3571	њива 1	њива				Закуп	0,0401
413											0,0401
414	Србобран	ПЕТЕФИ	7373	3577	њива 1	њива				Закуп	0,0311
414											0,0311
415	Србобран	ПЕТЕФИ	6862	3579	њива 1	њива				Закуп	0,0369
415											0,0369
416	Србобран	ДОЖА	3326	3575	њива 1	њива				Закуп	0,0220
416											0,0220
417	Србобран	ДОЖА	7652	3581	њива 1	њива				Закуп	0,0385
417											0,0385
418	Србобран	ДОЖА	5006	3433	њива 1	њива				Закуп	0,0549
418											0,0549
419	Србобран	ДОЖА	4592	3441	њива 1	њива				Закуп	0,0446
419											0,0446
420	Србобран	МИЛОША	7002	3451	њива 1	њива				Закуп	0,0575
420											0,0575
421	Србобран	МИЛОША	6554	3463/1	њива 1	њива				Закуп	0,0852
421											0,0852
422	Србобран	ДОЖА	7039	3467	њива 1	њива				Закуп	0,0656
422											0,0656
423	Србобран	ДОЖА	7852	3469	њива 1	њива				Закуп	0,0541
423											0,0541
424	Србобран	МИЛОША	6050	3465	њива 1	њива				Закуп	0,0546
424											0,0546
425	Србобран	ДОЖА	7299	3477	њива 1	њива				Закуп	0,0451
425											0,0451
426	Србобран	МИЛОША	6313	3481	њива 1	њива				Закуп	0,0639
426											0,0639
427	Србобран	МИЛОША	5407	3495	њива 1	њива				Закуп	0,0498
427											0,0498
428	Србобран	ТУРИЈСК	7820	3498	њива 1	њива				Закуп	0,0182
428											0,0182
429	Србобран	ПЕТРА	6256	4432	њива 2	њива				Закуп	0,0418

429											0,0418
430	Србобран	ПЕТРА	7803	4436	њива 2	њива				Закуп	0,0300
430											0,0300
431	Србобран	ПЕТРА	6162	4453	њива 2	њива				Закуп	0,0515
431											0,0515
432	Србобран	ПЕТРА	7829	4465	њива 2	њива				Закуп	0,0813
432											0,0813
433	Србобран	ПЕТРА	4144	4467	њива 2	њива				Закуп	0,0812
433											0,0812
434	Србобран	ПЕТРА	7826	4469	њива 2	њива				Закуп	0,1196
434											0,1196
435	Србобран	БАРДОВА	3934	4859	њива 1	њива				Закуп	0,0362
435											0,0362
436	Србобран	СТАНОЈА	3716	4846	њива 1	њива				Закуп	0,0299
436											0,0299
437	Србобран	СТАНОЈА	6194	4844	њива 1	њива				Закуп	0,0468
437											0,0468
438	Србобран	ВАСЕ	5596	4838	њива 1	њива				Закуп	0,0689
438											0,0689
439	Србобран	ПЕТРА	5308	4480/2	њива 1	њива				Закуп	0,0391
439											0,0391
440	Србобран	ПЕТРА	3450	4490	њива 1	њива				Закуп	0,0346
440											0,0346
441	Србобран	ВУКА	5151	4494	њива 1	њива				Закуп	0,0492
441											0,0492
442	Србобран	БАРДОВА	4785	4889/2	њива 1	њива				Закуп	0,0648
442											0,0648
443	Србобран	ВАСЕ	6651	4884	њива 1	њива				Закуп	0,1075
443											0,1075
444	Србобран	ДИМИТРИ	7833	4894/1	воћњак 2	воћњак				Закуп	0,1283
444											0,1283
445	Србобран	ДОСИТЕЈ	4963	5898	трстик-мочвара	трстик-мочвара				Закуп	0,4462
445											0,4462
446	Србобран	СРБИЈАН	3567	4960/1	њива 2	њива				Закуп	0,0634
446											0,0634
447	Србобран	СРБИЈАН	5425	4976	њива 1	њива				Закуп	0,0363

447											0,0363
448	Србобран	ТРГ	4963	5899/3	пашњак 3	пашњак				Закуп	0,0251
448											0,0251
449	Србобран	ТРГ	4963	5899/2	пашњак 3	пашњак				Закуп	0,0234
449											0,0234
450	Србобран	СРБИЈАН	6181	4931	виноград 2	виноград				Закуп	0,0306
450											0,0306
451	Србобран	СРБИЈАН	5430	4935	виноград 2	виноград				Закуп	0,0236
451											0,0236
452	Србобран	СРБИЈАН	3823	4926	њива 1	њива				Закуп	0,0314
452											0,0314
453	Србобран	БАРДОВА	5972	4928	њива 1	њива				Закуп	0,0214
453											0,0214
454	Србобран	БАРДОВА	7425	4920/2	њива 1	њива				Закуп	0,0180
454											0,0180
455	Србобран	БАРДОВА	3807	4813	њива 1	њива				Закуп	0,0244
455											0,0244
456	Србобран	ДИМИТРИ	7731	4799	њива 1	њива				Закуп	0,0416
456											0,0416
457	Србобран	ВАСЕ	7173	4795	њива 1	њива				Закуп	0,0418
457											0,0418
458	Србобран	ВАСЕ	7021	4789	њива 1	њива				Закуп	0,0756
458											0,0756
459	Србобран	ДИМИТРИ	3656	4793	њива 1	њива				Закуп	0,0382
459											0,0382
460	Србобран	ВУКА	5221	4782	њива 1	њива				Закуп	0,0350
460											0,0350
461	Србобран	ДИМИТРИ	7786	4772	њива 1	њива				Закуп	0,0380
461											0,0380
462	Србобран	ДИМИТРИ	7544	4769	њива 1	њива				Закуп	0,0604
462											0,0604
463	Србобран	ДИМИТРИ	6992	4767	њива 1	њива				Закуп	0,0363
463											0,0363
464	Србобран	БАРДОВА	5410	4759	њива 1	њива				Закуп	0,0456
464											0,0456
465	Србобран	БАРДОВА	4795	4757	њива 1	њива				Закуп	0,0743

465											0,0743
466	Србобран	СОЊЕ	4513	4742	њива 1	њива				Закуп	0,0311
466											0,0311
467	Србобран	БАРДОВА	6460	4738	њива 1	њива				Закуп	0,0317
467											0,0317
468	Србобран	ЈОВАН	3533	4722	воћњак 2	воћњак				Закуп	0,1586
468											0,1586
469	Србобран	МИЛОША	3420	3377	њива 1	њива				Закуп	0,0554
469											0,0554
470	Србобран	АДИ	4208	3859	њива 1	њива				Закуп	0,0287
470											0,0287
471	Србобран	СРЕМСКА	4309	890/2	њива 1	њива				Закуп	0,0266
471											0,0266
472	Србобран	ЗЕЛЕНИ	7028	822	њива 1	њива				Закуп	0,0464
472											0,0464
473	Србобран	ШУМАДИ	7935	1661	њива 2	њива				Закуп	0,1120
473											0,1120
474	Србобран	ШУМАДИ	5067	1670/2	њива 1	њива				Закуп	0,6263
474											0,6263
475	Србобран	ШУМАДИ	5981	1679	њива 1	њива				Закуп	0,1424
475											0,1424
476	Србобран	ЈОВАНА	6838	1694	њива 1	њива				Закуп	0,0560
476											0,0560
477	Србобран	ЖАРКА	4634	1967	њива 1	њива				Закуп	0,0279
477											0,0279
478	Србобран	ЖАРКА	5013	1962	њива 1	њива				Закуп	0,0096
478											0,0096
479	Србобран	ЖАРКА	3408	1959	њива 1	њива				Закуп	0,0610
479											0,0610
480	Србобран	ЖАРКА	5114	1957/1	њива 1	њива				Закуп	0,0194
480											0,0194
481	Србобран	ЖАРКА	3669	1929/2	њива 1	њива				Закуп	0,0162
481											0,0162
482	Србобран	ЖАРКА	7854	1924/2	њива 1	њива				Закуп	0,0066
482											0,0066
483	Србобран	ЖАРКА	5505	1923/2	њива 1	њива				Закуп	0,0055

483											0,0055
484	Србобран	ДУНАВСК	6776	1766/32	њива 2	њива				Закуп	0,0808
484											0,0808
485	Србобран	КАЈМАКЦ	5946	1766/2	њива 2	њива				Закуп	0,0300
485											0,0300
486	Србобран	КАЈМАКЦ	5946	1777/2	њива 1	њива				Закуп	0,0016
486											0,0016
487	Србобран	КНЕЗ	7267	1766/4	њива 2	њива				Закуп	0,0566
487											0,0566
488	Србобран	КНЕЗ	6797	1766/6	њива 2	њива				Закуп	0,0566
488											0,0566
489	Србобран	НИШКА	4200	1766/33	њива 2	њива				Закуп	0,0047
489											0,0047
490	Србобран	БЈЕЛОВА	7656	1764/5	њива 2	њива				Закуп	0,0752
490											0,0752
491	Србобран	БЈЕЛОВА	6817	1764/1	њива 2	њива				Закуп	0,0548
491											0,0548
492	Србобран	САВСКА	7683	1765/2	њива 2	њива				Закуп	0,0662
492											0,0662
493	Србобран	САВСКА	6805	1765/3	њива 2	њива				Закуп	0,0592
493											0,0592
494	Србобран	САВСКА	3564	1781/1	њива 1	њива				Закуп	0,0122
494											0,0122
495	Србобран	КНЕЗ	6801	1765/8	њива 2	њива				Закуп	0,0676
495											0,0676
496	Србобран	КНЕЗ	5862	1787	њива 1	њива				Закуп	0,0186
496											0,0186
497	Србобран	ДРАВСКА	7785	1847/2	њива 1	њива				Закуп	0,0354
497											0,0354
498	Србобран	ДРАВСКА	5629	1846	њива 1	њива				Закуп	0,0486
498											0,0486
499	Србобран	ДРАВСКА	5951	1842	њива 1	њива				Закуп	0,0322
499											0,0322
500	Србобран	ДРАВСКА	3573	1838	њива 1	њива				Закуп	0,0417
500											0,0417
501	Србобран	ДРАВСКА	6238	1833	њива 1	њива				Закуп	0,0475

501											0,0475
502	Србобран	ДРАВСКА	7805	1831	њива 1	њива				Закуп	0,0436
502											0,0436
503	Србобран	ДРАВСКА	6711	1825	њива 1	њива				Закуп	0,0355
503											0,0355
504	Србобран	ДРИНСКА	4376	1881	њива 1	њива				Закуп	0,0360
504											0,0360
505	Србобран	МОРАВСК	4371	1862	њива 1	њива				Закуп	0,0259
505											0,0259
506	Србобран	РАЗЛЕВИ	8659	9583	њива 2	њива				Закуп	0,0009
506											0,0009
507	Србобран	РАЗЛЕВИ	8657	9582	њива 2	њива				Закуп	0,0033
507											0,0033
508	Србобран	РАЗЛЕВИ	8660	9595	њива 1	њива				Закуп	0,0042
508											0,0042
509	Србобран	КАЈМАКЦ	3950	1795	њива 1	њива				Закуп	0,0488
509											0,0488
510	Србобран	МАЛА	7804	1801	њива 1	њива				Закуп	0,0497
510											0,0497
511	Србобран	МАЛА	6105	1808	њива 1	њива				Закуп	0,0741
511											0,0741
512	Србобран	МАЛА	5589	1815	њива 1	њива				Закуп	0,0431
512											0,0431
513	Србобран	МАЛА	5774	1817	њива 1	њива				Закуп	0,0416
513											0,0416
514	Србобран	ЗАДРУГАР	7793	2270/7	њива 2	њива				Закуп	0,0393
514											0,0393
515	Србобран	ДЕВЕТ	4084	2256/1	њива 1	њива				Закуп	0,0909
515											0,0909
516	Србобран	ЖАРКА	6069	2254	њива 1	њива				Закуп	0,1045
516											0,1045
517	Србобран	ЖАРКА	3507	2251	њива 1	њива				Закуп	0,0405
517											0,0405
518	Србобран	ДЕВЕТ	6348	2249	њива 1	њива				Закуп	0,1235
518											0,1235
519	Србобран	ДЕВЕТ	3375	2247	њива 1	њива				Закуп	0,0324

519											0,0324
520	Србобран	ДЕВЕТ	6108	2232	њива 1	њива				Закуп	0,0602
520											0,0602
521	Србобран	ДЕВЕТ	5847	2223	њива 1	њива				Закуп	0,0789
521											0,0789
522	Србобран	ЖАРКА	5958	2238	њива 1	њива				Закуп	0,0338
522											0,0338
523	Србобран	ЖАРКА	5241	2227/1	њива 1	њива				Закуп	0,0248
523											0,0248
524	Србобран	ДЕВЕТ	5950	2219	њива 1	њива				Закуп	0,0746
524											0,0746
525	Србобран	ДЕВЕТ	4074	2211	њива 1	њива				Закуп	0,0264
525											0,0264
526	Србобран	ДЕВЕТ	5775	2209	њива 1	њива				Закуп	0,0513
526											0,0513
527	Србобран	ДЕВЕТ	4702	2203	њива 1	њива				Закуп	0,0241
527											0,0241
528	Србобран	ДЕВЕТ	6136	2201	њива 1	њива				Закуп	0,0475
528											0,0475
529	Србобран	ЖАРКА	7819	2205	њива 1	њива				Закуп	0,0619
529											0,0619
530	Србобран	ЖАРКА	5467	2178	њива 1	њива				Закуп	0,0548
530											0,0548
531	Србобран	ДЕВЕТ	5792	2182	њива 1	њива				Закуп	0,0269
531											0,0269
532	Србобран	ДЕВЕТ	5621	2184	њива 1	њива				Закуп	0,0270
532											0,0270
533	Србобран	ЖАРКА	4922	2167	њива 1	њива				Закуп	0,0723
533											0,0723
534	Србобран	МАРКА	7643	2159/2	њива 1	њива				Закуп	0,0273
534											0,0273
535	Србобран	ДЕВЕТ	7083	2159/1	њива 1	њива				Закуп	0,0269
535											0,0269
536	Србобран	ДЕВЕТ	7790	2457	њива 1	њива				Закуп	0,0344
536											0,0344
537	Србобран	ДЕВЕТ	4857	2432	њива 1	њива				Закуп	0,0258

537											0,0258
538	Србобран	ДЕВЕТ	6795	2407	њива 1	њива				Закуп	0,0483
538											0,0483
539	Србобран	ПЕТРА	6172	2402	њива 1	њива				Закуп	0,0265
539											0,0265
540	Србобран	ПЕТРА	4400	2396	њива 1	њива				Закуп	0,0221
540											0,0221
541	Србобран	ПЕТРА	7068	2393/2	њива 1	њива				Закуп	0,0186
541											0,0186
542	Србобран	ПЕТРА	7834	2385	њива 1	њива				Закуп	0,0300
542											0,0300
543	Србобран	ДЕВЕТ	3935	2383	њива 1	њива				Закуп	0,0584
543											0,0584
544	Србобран	ДЕВЕТ	5848	2381	њива 1	њива				Закуп	0,0613
544											0,0613
545	Србобран	ДЕВЕТ	4754	2375	њива 1	њива				Закуп	0,0631
545											0,0631
546	Србобран	ДЕВЕТ	5465	2373	њива 1	њива				Закуп	0,0464
546											0,0464
547	Србобран	ПЕТРА	3620	2377	њива 1	њива				Закуп	0,0440
547											0,0440
548	Србобран	ПЕТРА	4576	2371	њива 1	њива				Закуп	0,0243
548											0,0243
549	Србобран	ПЕТРА	7047	2362	њива 1	њива				Закуп	0,0412
549											0,0412
550	Србобран	ДЕВЕТ	4044	2354	њива 1	њива				Закуп	0,0700
550											0,0700
551	Србобран	ДЕВЕТ	3473	2352	њива 1	њива				Закуп	0,0500
551											0,0500
552	Србобран	ПЕТРА	3688	2732	њива 1	њива				Закуп	0,0250
552											0,0250
553	Србобран	ПЕТРА	6352	2725	њива 1	њива				Закуп	0,0376
553											0,0376
554	Србобран	ПЕТРА	4837	2723	њива 1	њива				Закуп	0,0383
554											0,0383
555	Србобран	ПЕТРА	3352	2717	њива 1	њива				Закуп	0,0308

555											0,0308
556	Србобран	ДОБРОВО	4827	2721	воћњак 2	воћњак				Закуп	0,0203
556											0,0203
557	Србобран	ДОБРОВО	3856	2719	њива 1	њива				Закуп	0,0288
557											0,0288
558	Србобран	ДОБРОВО	3970	2714	њива 1	њива				Закуп	0,0343
558											0,0343
559	Србобран	ПЕТРА	6741	2715/1	њива 1	њива				Закуп	0,0466
559											0,0466
560	Србобран	ПЕТРА	5594	2708	њива 1	њива				Закуп	0,0366
560											0,0366
561	Србобран	ПЕТРА	3828	2706	њива 1	њива				Закуп	0,0274
561											0,0274
562	Србобран	ДОБРОВО	5462	2710	њива 1	њива				Закуп	0,0301
562											0,0301
563	Србобран	ПЕТРА	5227	2696	њива 1	њива				Закуп	0,0547
563											0,0547
564	Србобран	ПЕТРА	4438	2677	њива 1	њива				Закуп	0,0638
564											0,0638
565	Србобран	ПЕТРА	4798	2667	њива 1	њива				Закуп	0,0713
565											0,0713
566	Србобран	ДОБРОВО	4621	2663	њива 1	њива				Закуп	0,0494
566											0,0494
567	Србобран	ПЕТРА	7918	2659	њива 1	њива				Закуп	0,0673
567											0,0673
568	Србобран	ПЕТРА	3930	2657	њива 1	њива				Закуп	0,0754
568											0,0754
569	Србобран	ПЕТРА	4628	2649	њива 1	њива				Закуп	0,0374
569											0,0374
570	Србобран	ПЕТРА	8152	2647	њива 1	њива				Закуп	0,0359
570											0,0359
571	Србобран	ДОБРОВО	3971	2645	њива 1	њива				Закуп	0,0257
571											0,0257
572	Србобран	ДОБРОВО	4781	2643	њива 1	њива				Закуп	0,0470
572											0,0470
573	Србобран	ПЕТРА	4986	2639	њива 1	њива				Закуп	0,0588

573											0,0588
574	Србобран	ПЕТРА	6354	2637	њива 1	њива				Закуп	0,0582
574											0,0582
575	Србобран	ПЕТРА	3565	2623	њива 1	њива				Закуп	0,0294
575											0,0294
576	Србобран	ПЕТРА	4895	2615	њива 1	њива				Закуп	0,0760
576											0,0760
577	Србобран	ЈОВАНА	7320	2606	њива 1	њива				Закуп	0,0316
577											0,0316
578	Србобран	ПЕТРА	5252	2594	њива 1	њива				Закуп	0,0393
578											0,0393
579	Србобран	ПЕТРА	3870	2592	њива 1	њива				Закуп	0,0484
579											0,0484
580	Србобран	ПЕТРА	7514	2582	њива 1	њива				Закуп	0,0280
580											0,0280
581	Србобран	ДОБРОВО	4730	2578	њива 1	њива				Закуп	0,0770
581											0,0770
582	Србобран	ДОБРОВО	4764	2570	њива 1	њива				Закуп	0,0575
582											0,0575
583	Србобран	ДОБРОВО	5463	2566	њива 1	њива				Закуп	0,0622
583											0,0622
584	Србобран	ДОБРОВО	3967	2555	њива 1	њива				Закуп	0,0216
584											0,0216
585	Србобран	ДОБРОВО	4697	2864	њива 1	њива				Закуп	0,0278
585											0,0278
586	Србобран	МИЛОША	7972	2900/2	њива 1	њива				Закуп	0,0496
586											0,0496
587	Србобран	МИЛОША	6144	2924	њива 1	њива				Закуп	0,0309
587											0,0309
588	Србобран	МИЛОША	3662	2926	њива 1	њива				Закуп	0,0610
588											0,0610
589	Србобран	МИЛОША	5470	2941	њива 1	њива				Закуп	0,0679
589											0,0679
590	Србобран	ЛАЗЕ	4530	2946/2	њива 1	њива				Закуп	0,0270
590											0,0270
591	Србобран	ГАВРИЛА	5874	2954/2	њива 1	њива				Закуп	0,0471

591											0,0471
592	Србобран	СВЕТОГ	5193	2972	њива 1	њива				Закуп	0,0453
592											0,0453
593	Србобран	ЦАРА	7126	3195	њива 1	њива				Закуп	0,0218
593											0,0218
594	Србобран	ЛАЗЕ	4705	3212	њива 1	њива				Закуп	0,0218
594											0,0218
595	Србобран	ЛАЗЕ	7307	3185	њива 1	њива				Закуп	0,0273
595											0,0273
596	Србобран	ЈОВАНА	5706	2837	њива 1	њива				Закуп	0,0318
596											0,0318
597	Србобран	ЈОВАНА	4984	2835/2	њива 1	њива				Закуп	0,0359
597											0,0359
598	Србобран	ДОБРОВО	7081	2823	њива 1	њива				Закуп	0,0510
598											0,0510
599	Србобран	КАРАЂОР	7848	2819/1	њива 1	њива				Закуп	0,0307
599											0,0307
600	Србобран	ДОБРОВО	3492	2815	њива 1	њива				Закуп	0,0322
600											0,0322
601	Србобран	ДОБРОВО	3378	2813	њива 1	њива				Закуп	0,0453
601											0,0453
602	Србобран	ДОБРОВО	4489	2807	њива 1	њива				Закуп	0,0562
602											0,0562
603	Србобран	ДОБРОВО	8164	2805	њива 1	њива				Закуп	0,0275
603											0,0275
604	Србобран	КАРАЂОР	4616	2811	њива 1	њива				Закуп	0,0298
604											0,0298
605	Србобран	КАРАЂОР	3319	2783	њива 1	њива				Закуп	0,0330
605											0,0330
606	Србобран	ДОБРОВО	4863	2777	њива 1	њива				Закуп	0,0492
606											0,0492
607	Србобран	ДОБРОВО	4791	2779	њива 1	њива				Закуп	0,0208
607											0,0208
608	Србобран	ДОБРОВО	3438	2772	њива 1	њива				Закуп	0,0403
608											0,0403
609	Србобран	ДОБРОВО	3750	2770	њива 1	њива				Закуп	0,0383

609											0,0383
610	Србобран	КАРАЂОР	3601	2774	њива 1	њива				Закуп	0,0259
610											0,0259
611	Србобран	ДОБРОВО	3764	2758	њива 1	њива				Закуп	0,0336
611											0,0336
612	Србобран	ДОБРОВО	4157	2756	њива 1	њива				Закуп	0,0340
612											0,0340
613	Србобран	КАРАЂОР	3868	2759/2	њива 1	њива				Закуп	0,0276
613											0,0276
614	Србобран	КАРАЂОР	7813	2748	њива 1	њива				Закуп	0,0199
614											0,0199
615	Србобран	ХАЈДУК	3977	5238	њива 3	њива				Закуп	0,0480
615											0,0480
616	Србобран	ХАЈДУК	6013	5244	њива 3	њива				Закуп	0,0291
616											0,0291
617	Србобран	ХАЈДУК	5401	5246	њива 3	њива				Закуп	0,0581
617											0,0581
618	Србобран	ХАЈДУК	3782	5248	њива 3	њива				Закуп	0,0345
618											0,0345
619	Србобран	ХАЈДУК	6720	5257	њива 3	њива				Закуп	0,0231
619											0,0231
620	Србобран	ХАЈДУК	5243	5259	њива 3	њива				Закуп	0,0315
620											0,0315
621	Србобран	ХАЈДУК	7237	5261	њива 3	њива				Закуп	0,0414
621											0,0414
622	Србобран	ХАЈДУК	6036	5263	њива 3	њива				Закуп	0,0510
622											0,0510
623	Србобран	ХАЈДУК	3603	5269	њива 3	њива				Закуп	0,0408
623											0,0408
624	Србобран	МИЛОША	7330	5117	њива 2	њива				Закуп	0,0459
624											0,0459
625	Србобран	МИЛОША	5812	5115	њива 1	њива				Закуп	0,0375
625											0,0375
626	Србобран	МИЛОША	7812	5098	њива 1	њива				Закуп	0,0290
626											0,0290
627	Србобран	КАРАЂОР	7587	5094	њива 1	њива				Закуп	0,0406

627											0,0406
628	Србобран	ХАЈДУК	5501	5177/2	њива 1	њива				Закуп	0,0221
628											0,0221
629	Србобран	ХАЈДУК	5414	5287/2	њива 3	њива				Закуп	0,0622
629											0,0622
630	Србобран	ХАЈДУК	6935	5291	њива 3	њива				Закуп	0,0319
630											0,0319
631	Србобран	СВЕТОГ	4649	5209	њива 1	њива				Закуп	0,0466
631											0,0466
632	Србобран	МИЛОША	6688	5204/2	њива 1	њива				Закуп	0,0346
632											0,0346
633	Србобран	ТОРИНЕ	8680	9810	њива 2	њива				Закуп	0,0069
633											0,0069
634	Србобран	РАЗЛЕВИ	8646	9603	њива 2	њива				Закуп	0,0002
634	Србобран	РАЗЛЕВИ	8661	9604/1	њива 2	њива				Закуп	0,0038
634	Србобран	РАЗЛЕВИ	8661	9604/1	њива 3	њива				Закуп	0,0028
634											0,0068
635	Србобран	ТОРИНЕ	891	11975	трстик-мочвара	трстик-мочвара				Закуп	0,3843
635											0,3843
636	Србобран	РАЗЛЕВИ	891	11974	ливада 2	ливада				Закуп	0,2552
636											0,2552
637	Србобран	ТОРИНЕ	891	11973	ливада 2	ливада				Закуп	0,1913
637											0,1913
638	Србобран	НИКОЛЕ	5635	2291/1	воћњак 2	воћњак				Закуп	0,0377
638											0,0377
639	Србобран	СТЕВАНА	6899	2285/29	њива 1	њива				Закуп	0,0116
639											0,0116
640	Србобран	САВЕ	6607	2282/4	њива 1	њива				Закуп	0,0222
640											0,0222
641	Србобран	САВЕ	6607	2284/9	њива 1	њива				Закуп	0,0052
641											0,0052
642	Србобран	САВЕ	6607	2277/16	њива 1	њива				Закуп	0,0020
642											0,0020
643	Србобран	САВЕ	8576	2275/7	њива 1	њива				Закуп	0,0578
643											0,0578
644	Србобран	ЗАДРУГАР	4565	2284/1	њива 1	њива				Закуп	0,0738

644											0,0738
645	Србобран	27. МАРТ	6680	2299/10	њива 2	њива				Закуп	0,0528
645											0,0528
646	Србобран	27. МАРТ	4412	2299/11	њива 2	њива				Закуп	0,0526
646											0,0526
647	Србобран	КОСМАЈС	3645	5465	трстик-мочвара	трстик-мочвара				Закуп	0,0920
647											0,0920
648	Србобран	ПРОЛЕТЕ	4963	5895	пашњак 2	пашњак				Закуп	0,0950
648											0,0950
649	Србобран	ПРОЛЕТЕ	4848	5467	пашњак 2	пашњак				Закуп	0,3212
649											0,3212
650	Србобран	ГРАД	4963	5892	пашњак 2	пашњак				Закуп	0,3791
650	Србобран	ГРАД	4963	5893	трстик-мочвара	трстик-мочвара				Закуп	0,4041
650											0,7832
651	Србобран	ПАРТИЗА	4963	5600	пашњак 1	пашњак				Закуп	0,0604
651											0,0604
652	Србобран	ПАРТИЗА	4963	5594	њива 1	њива				Закуп	0,5695
652											0,5695
653	Србобран	ПАРТИЗА	4963	5595	пашњак 2	пашњак				Закуп	0,1455
653											0,1455
654	Србобран	ПАРТИЗА	4963	5592	њива 1	њива				Закуп	1,1121
654											1,1121
655	Србобран	РАСТОКА	891	12019/1	пашњак 2	пашњак				Закуп	0,0401
655	Србобран	РАСТОКА	891	12020/3	трстик-мочвара	трстик-мочвара				Закуп	0,0251
655											0,0652
656	Србобран	ГРАД	4963	5605	пашњак 1	пашњак				Закуп	0,0413
656	Србобран	ГРАД	4963	5606	пашњак 1	пашњак				Закуп	0,1541
656	Србобран	РАСТОКА	891	12013	пашњак 2	пашњак				Закуп	0,5876
656	Србобран	РАСТОКА	891	12014	њива 4	њива				Закуп	0,0852
656	Србобран	РАСТОКА	891	12015	пашњак 2	пашњак				Закуп	0,3804
656	Србобран	РАСТОКА	891	12016	трстик-мочвара	трстик-мочвара				Закуп	5,0073
656	Србобран	РАСТОКА	891	12018	пашњак 2	пашњак				Закуп	0,3497
656											6,6056
657	Србобран	ПРОЛЕТЕ	5652	5682	њива 1	њива				Закуп	0,0145
657											0,0145
658	Србобран	ПРОЛЕТЕ	3380	5680	њива 1	њива				Закуп	0,0426

658											0,0426
659	Србобран	САЛАШК	4173	5672	њива 1	њива				Закуп	0,0407
659											0,0407
660	Србобран	САЛАШК	6538	5670	њива 1	њива				Закуп	0,0728
660											0,0728
661	Србобран	СТРУМИЦ	5488	5665/2	њива 1	њива				Закуп	0,0246
661											0,0246
662	Србобран	ПРОЛЕТЕ	6312	5676	њива 1	њива				Закуп	0,0537
662											0,0537
663	Србобран	ПРОЛЕТЕ	4908	5678	њива 1	њива				Закуп	0,0300
663											0,0300
664	Србобран	ПРОЛЕТЕ	5711	5637	њива 1	њива				Закуп	0,0360
664											0,0360
665	Србобран	ПАРТИЗА	5939	5652	њива 1	њива				Закуп	0,0301
665											0,0301
666	Србобран	СТРУМИЦ	5923	5650	њива 1	њива				Закуп	0,0257
666											0,0257
667	Србобран	ПАРТИЗА	5461	5654	њива 1	њива				Закуп	0,0288
667											0,0288
668	Србобран	СТРУМИЦ	6550	5656	њива 1	њива				Закуп	0,0396
668											0,0396
669	Србобран	СТРУМИЦ	3670	5661	њива 1	њива				Закуп	0,0332
669											0,0332
670	Србобран	ПАРТИЗА	5705	5610	њива 1	њива				Закуп	0,0311
670											0,0311
671	Србобран	РАТАРСК	5909	5613	њива 1	њива				Закуп	0,0176
671											0,0176
672	Србобран	ПАРТИЗА	5927	5616	њива 1	њива				Закуп	0,0367
672											0,0367
673	Србобран	РАТАРСК	7811	5621	њива 1	њива				Закуп	0,0325
673											0,0325
674	Србобран	ПАРТИЗА	3763	5625	њива 1	њива				Закуп	0,0299
674											0,0299
675	Србобран	РАТАРСК	5649	5590	њива 1	њива				Закуп	0,0416
675											0,0416
676	Србобран	СМЕДЕРЕ	5253	5584	њива 1	њива				Закуп	0,0401

676											0,0401
677	Србобран	РАТАРСК	6035	5580	њива 1	њива				Закуп	0,0303
677											0,0303
678	Србобран	РАТАРСК	3397	5573	њива 1	њива				Закуп	0,0325
678											0,0325
679	Србобран	СМЕДЕРЕ	6087	5571	њива 1	њива				Закуп	0,0330
679											0,0330
680	Србобран	РАТАРСК	3869	5568	њива 1	њива				Закуп	0,0322
680											0,0322
681	Србобран	ПРОЛЕТЕ	7973	5563	њива 1	њива				Закуп	0,0298
681											0,0298
682	Србобран	СМЕДЕРЕ	5267	5552	њива 1	њива				Закуп	0,0340
682											0,0340
683	Србобран	СМЕДЕРЕ	6038	5545	њива 1	њива				Закуп	0,0419
683											0,0419
684	Србобран	СМЕДЕРЕ	7869	5543	њива 1	њива				Закуп	0,0386
684											0,0386
685	Србобран	ПИОНИРС	5457	5541	њива 1	њива				Закуп	0,0384
685											0,0384
686	Србобран	СМЕДЕРЕ	5732	5535	њива 1	њива				Закуп	0,0365
686											0,0365
687	Србобран	ПИОНИРС	3822	5533	њива 1	њива				Закуп	0,0315
687											0,0315
688	Србобран	ПИОНИРС	4673	5531	њива 1	њива				Закуп	0,0270
688											0,0270
689	Србобран	НЕРЕТЉА	5699	5506	пашњак 1	пашњак				Закуп	0,0317
689											0,0317
690	Србобран	НЕРЕТЉА	7806	5500	њива 1	њива				Закуп	0,0230
690											0,0230
691	Србобран	НЕРЕТЉА	3867	5486	њива 1	њива				Закуп	0,0455
691											0,0455
692	Србобран	НЕРЕТЉА	6154	5481	њива 1	њива				Закуп	0,0618
692											0,0618
693	Србобран	НЕРЕТЉА	6369	5479	њива 1	њива				Закуп	0,0316
693											0,0316
694	Србобран	САЛАШК	4025	5705	њива 1	њива				Закуп	0,0585

694											0,0585
695	Србобран	СТРУМИЦ	6508	5717	њива 1	њива				Закуп	0,0505
695											0,0505
696	Србобран	РАСТОКА	891	12019/2	њива 4	њива				Закуп	0,1406
696	Србобран	РАСТОКА	891	12020/1	пашњак 2	пашњак				Закуп	0,7158
696	Србобран	РАСТОКА	891	12020/2	трстик-мочвара	трстик-мочвара				Закуп	0,0441
696	Србобран	РАСТОКА	891	12021	трстик-мочвара	трстик-мочвара				Закуп	3,4256
696	Србобран	РАСТОКА	891	12022	пашњак 2	пашњак				Закуп	0,2981
696	Србобран	РАСТОКА	891	12023	пашњак 2	пашњак				Закуп	0,5834
696	Србобран	РАСТОКА	8647	11483	њива 3	њива				Закуп	0,0043
696											5,2119
697	Србобран	САВЕ	4266	2275/14	њива 1	њива				Закуп	0,0577
697											0,0577
698	Србобран	САВЕ	5494	2275/13	њива 1	њива				Закуп	0,0578
698											0,0578
699	Србобран	РАЗЛЕВИ	625	9482	земљиште под	њива				Закуп	0,0030
699	Србобран	РАЗЛЕВИ	625	9482	пашњак 1	њива				Закуп	0,3062
699	Србобран	РАСТОКА	891	11995	пашњак 1	пашњак				Закуп	0,0237
699	Србобран	РАСТОКА	891	11996	трстик-мочвара	трстик-мочвара				Закуп	0,2975
699	Србобран	РАСТОКА	891	11997	пашњак 1	пашњак				Закуп	0,2269
699	Србобран	РАСТОКА	891	11998	трстик-мочвара	трстик-мочвара				Закуп	1,2121
699	Србобран	РАСТОКА	891	11999	њива 3	њива				Закуп	0,0793
699	Србобран	РАСТОКА	891	12000	пашњак 2	пашњак				Закуп	0,1445
699	Србобран	РАСТОКА	891	12001	трстик-мочвара	трстик-мочвара				Закуп	0,0757
699	Србобран	РАСТОКА	891	12002	трстик-мочвара	трстик-мочвара				Закуп	0,3225
699	Србобран	РАСТОКА	891	12003	трстик-мочвара	трстик-мочвара				Закуп	0,2117
699	Србобран	РАСТОКА	891	12004	ливада 2	ливада				Закуп	0,1220
699	Србобран	РАСТОКА	891	12005	њива 2	њива				Закуп	0,0211
699	Србобран	РАСТОКА	891	12006	трстик-мочвара	трстик-мочвара				Закуп	0,2449
699	Србобран	РАСТОКА	891	12007	њива 2	њива				Закуп	0,0780
699	Србобран	РАСТОКА	891	12008	ливада 2	ливада				Закуп	0,6856
699	Србобран	РАСТОКА	891	12009	трстик-мочвара	трстик-мочвара				Закуп	0,8230
699	Србобран	РАСТОКА	891	12010	трстик-мочвара	трстик-мочвара				Закуп	0,0229
699	Србобран	РАСТОКА	891	12011	ливада 2	ливада				Закуп	0,3777
699	Србобран	РАСТОКА	891	12012/1	ливада 2	ливада				Закуп	0,1459
699	Србобран	РАСТОКА	891	12012/2	трстик-мочвара	трстик-мочвара				Закуп	1,0011

711	Србобран	БЕЛИ	625	10225	њива 1	њива			ДОО	Право пречег	1,7065
711											1,7065
712	Србобран	БЕЛИ	625	10225	њива 1	њива			АГРО-ПРОМЕТ	Право пречег	30,8140
712	Србобран	БЕЛИ	625	10229/8	њива 1	њива			АГРО-ПРОМЕТ	Право пречег	2,1660
712	Србобран	БЕЛИ	625	8245	њива 1	њива			АГРО-ПРОМЕТ	Право пречег	24,8413
712	Србобран	БЕЛИ	625	8266/1	њива 3	њива			АГРО-ПРОМЕТ	Право пречег	17,0229
712	Србобран	БЕЛИ	3269	10231/1	земљиште под	њива			АГРО-ПРОМЕТ	Право пречег	0,0653
712	Србобран	БЕЛИ	3269	10231/1	земљиште уз	њива			АГРО-ПРОМЕТ	Право пречег	1,6162
712	Србобран	БЕЛИ	8636	10231/2	њива 1	њива			АГРО-ПРОМЕТ	Право пречег	4,4516
712	Србобран	БЕЛИ	8655	8265	њива 3	њива			АГРО-ПРОМЕТ	Право пречег	11,7529
712											92,7302
713	Србобран	РАЗЛЕВИ	625	9477/3	воћњак 2	воћњак			Институт за	Право пречег	0,8452
713	Србобран	РАЗЛЕВИ	625	9478	њива 1	њива			Институт за	Право пречег	0,7579
713	Србобран	РАЗЛЕВИ	625	9479/1	њива 2	њива			Институт за	Право пречег	26,8754
713	Србобран	РАЗЛЕВИ	625	9485	њива 1	њива			Институт за	Право пречег	15,2109
713											43,6894
714	Србобран	РАЗЛЕВИ	891	11970	ливада 2	ливада				Закуп	0,7028
714	Србобран	РАЗЛЕВИ	891	11971	трстик-мочвара	трстик-мочвара				Закуп	3,5308
714	Србобран	РАЗЛЕВИ	891	11972	трстик-мочвара	трстик-мочвара				Закуп	3,8761
714											8,1097
715	Србобран	ШОВРОЊ	625	8776	ливада 2	ливада				Закуп	0,8123
715	Србобран	ШОВРОЊ	625	8779	ливада 2	остало природно				Закуп	0,3932
715	Србобран	ШОВРОЊ	625	8780	ливада 3	ливада				Закуп	1,4706
715											2,6761
716	Србобран	ШОВРОЊ	625	8765	ливада 2	ливада				Закуп	0,2091
716	Србобран	ШОВРОЊ	625	8786	ливада 2	ливада				Закуп	0,0994
716	Србобран	ШОВРОЊ	625	8787	трстик-мочвара	трстик-мочвара				Закуп	1,1787
716											1,4872
717	Србобран	БЕЛИ	625	8248	њива 4	њива				Закуп	0,0442
717	Србобран	БЕЛИ	625	8249	њива 4	њива				Закуп	0,0464
717	Србобран	БЕЛИ	625	8250	њива 4	њива				Закуп	0,0476
717	Србобран	БЕЛИ	625	8251	њива 4	њива				Закуп	0,0461
717	Србобран	БЕЛИ	625	8252	њива 4	њива				Закуп	0,0450
717	Србобран	БЕЛИ	625	8254	њива 4	њива				Закуп	0,0600
717	Србобран	БЕЛИ	625	8255	њива 4	њива				Закуп	0,0553
717	Србобран	БЕЛИ	8656	8257/7	њива 1	њива				Закуп	0,0018

717	Србобран	БЕЛИ	8656	8257/7	њива 4	њива				Закуп	0,0002
717											0,3466
718	Србобран	КИПОВО	625	6098	њива 3	њива			Бојовић Раде	Право пречег	1,7987
718	Србобран	КИПОВО	625	6100	њива 3	њива			Бојовић Раде	Право пречег	1,5427
718	Србобран	КИПОВО	744	7715/1	њива 2	њива			Бојовић Раде	Право пречег	1,1102
718	Србобран	КИПОВО	744	7715/1	њива 3	њива			Бојовић Раде	Право пречег	3,5162
718	Србобран	ШОВРОЊ	625	8785/28	њива 2	њива			Бојовић Раде	Право пречег	0,1984
718	Србобран	ШОВРОЊ	625	8785/28	њива 3	њива			Бојовић Раде	Право пречег	0,3016
718											8,4678
719	Србобран	ДЕВЕЦЕР	200	10609	њива 1	њива			Чобанов Дарко	Право пречег	0,4000
719	Србобран	ЗАЛИВНО	1783	11846/9	њива 2	њива			Чобанов Дарко	Право пречег	5,3485
719											5,7485
720	Србобран	ЗАЛИВНО	8516	11768/1	њива 1	њива			Стричевић	Право пречег	36,7134
720	Србобран	ЗАЛИВНО	8605	11736	њива 1	њива			Стричевић	Право пречег	5,6583
720	Србобран	ЗАЛИВНО	8605	11736	њива 2	њива			Стричевић	Право пречег	1,4417
720	Србобран	РАСТОКА	8645	11453	њива 1	њива			Стричевић	Право пречег	0,0125
720											43,8259
721	Србобран	КИПОВО	625	6061	њива 2	њива			Петар Кулчар	Право пречег	43,0000
721	Србобран	ШОВРОЊ	625	8800/1	ливада 2	ливада			Петар Кулчар	Право пречег	0,5095
721											43,5095
722	Србобран	КИПОВО	625	6061	њива 2	њива			Вера Парошки	Право пречег	21,0000
722											21,0000
723	Србобран	КИПОВО	625	6061	њива 2	њива			Ненад	Право пречег	15,0000
723	Србобран	ШОВРОЊ	625	8778/2	њива 4	њива			Ненад	Право пречег	0,6870
723											15,6870
724	Србобран	КИПОВО	625	6061	њива 2	њива			Јухас Карољ	Право пречег	25,0000
724											25,0000
725	Србобран	КИПОВО	625	6010	њива 3	њива			Павков	Право пречег	63,0000
725											63,0000
726	Србобран	КИПОВО	625	6010	њива 3	њива			Томић Светлана	Право пречег	16,0000
726											16,0000
727	Србобран	КИПОВО	625	7763/1	њива 3	њива			Ивић Гордана	Право пречег	6,2723
727	Србобран	КИПОВО	625	7764	њива 3	њива			Ивић Гордана	Право пречег	0,5287
727	Србобран	КИПОВО	625	7766	њива 3	њива			Ивић Гордана	Право пречег	1,0092
727	Србобран	КИПОВО	625	7767	њива 3	њива			Ивић Гордана	Право пречег	2,6193
727	Србобран	КИПОВО	625	7768	њива 2	њива			Ивић Гордана	Право пречег	5,3868

727	Србобран	КИПОВО	625	7768	њива 3	њива			Ивић Гордана	Право пречег	14,5211
727	Србобран	КИПОВО	8458	7772	њива 2	њива			Ивић Гордана	Право пречег	14,0308
727											44,3682
728	Србобран	ТОРИНЕ	8443	8733	њива 2	њива			Ивић Гордана	Право пречег	7,4033
728											7,4033
729	Србобран	КИПОВО	8628	6036/1	њива 2	њива			Ивић Гордана	Право пречег	11,1155
729											11,1155
730	Србобран	КИПОВО	8517	6005	њива 3	њива			Репашевић	Право пречег	19,8000
730											19,8000
731	Србобран	КИПОВО	8607	6039	њива 2	њива			Смиљан Стеван	Право пречег	18,5000
731											18,5000
732	Србобран	КИПОВО	625	6037	пашњак 2	пашњак			Романов Ђорђе	Право пречег	0,1353
732	Србобран	КИПОВО	625	6038	пашњак 2	пашњак			Романов Ђорђе	Право пречег	0,3687
732	Србобран	КИПОВО	625	6055/16	њива 2	њива			Романов Ђорђе	Право пречег	0,7189
732	Србобран	КИПОВО	8607	6039	њива 2	њива			Романов Ђорђе	Право пречег	22,9101
732	Србобран	ШОВРОЊ	625	8785/28	њива 2	њива			Романов Ђорђе	Право пречег	0,1191
732	Србобран	ШОВРОЊ	625	8785/28	њива 3	њива			Романов Ђорђе	Право пречег	0,1809
732											24,4330
733	Србобран	ПРВО	625	11907/2	њива 1	њива			Ивић Гордана	Право пречег	19,5195
733											19,5195
734	Србобран	ШОВРОЊ	625	8792/6	њива 2	њива			Ивић Гордана	Право пречег	2,4204
734	Србобран	ШОВРОЊ	625	8792/6	њива 3	њива			Ивић Гордана	Право пречег	8,4111
734											10,8315
735	Србобран	КИПОВО	625	6074	њива 3	њива			Ивић Гордана	Право пречег	0,2852
735	Србобран	КИПОВО	625	6075	њива 3	њива			Ивић Гордана	Право пречег	8,3196
735	Србобран	КИПОВО	625	6081	њива 1	њива			Ивић Гордана	Право пречег	4,9032
735											13,5080
736	Србобран	ДЕВЕЦЕР	200	10656	њива 1	њива			Николић	Право пречег	0,2007
736	Србобран	ДЕВЕЦЕР	200	10656	остало природно	остало природно			Николић	Право пречег	0,0563
736	Србобран	КИПОВО	625	6112	њива 2	њива			Николић	Право пречег	0,4926
736	Србобран	КИПОВО	625	6113	њива 2	њива			Николић	Право пречег	0,0840
736	Србобран	КИПОВО	625	6114	њива 3	њива			Николић	Право пречег	7,0786
736	Србобран	КИПОВО	625	6115	њива 2	њива			Николић	Право пречег	0,4720
736	Србобран	КИПОВО	625	6116	њива 2	њива			Николић	Право пречег	2,0000
736											10,3842
737	Србобран	КИПОВО	625	6105	њива 3	њива			Кинчеш Иштван	Право пречег	0,7409

737	Србобран	КИПОВО	625	6106	њива 3	њива		Кинчеш Иштван	Право пречег	3,7825
737	Србобран	КИПОВО	625	6108	њива 3	њива		Кинчеш Иштван	Право пречег	0,8589
737	Србобран	КИПОВО	625	6109	њива 3	њива		Кинчеш Иштван	Право пречег	2,1539
737	Србобран	КИПОВО	625	6110	њива 3	њива		Кинчеш Иштван	Право пречег	2,3672
737	Србобран	КИПОВО	625	6111	њива 3	њива		Кинчеш Иштван	Право пречег	2,1500
737	Србобран	КИПОВО	3269	6107	земљиште под	њива		Кинчеш Иштван	Право пречег	0,0128
737	Србобран	КИПОВО	3269	6107	земљиште уз	њива		Кинчеш Иштван	Право пречег	0,0500
737	Србобран	КИПОВО	3269	6107	пашњак 1	њива		Кинчеш Иштван	Право пречег	0,4284
737	Србобран	ШОВРОЊ	625	8785/28	њива 2	њива		Кинчеш Иштван	Право пречег	0,1192
737	Србобран	ШОВРОЊ	625	8785/28	њива 3	њива		Кинчеш Иштван	Право пречег	0,1812
737										12,8450
738	Србобран	ШОВРОЊ	625	8769	њива 3	њива		"Екстра фарм"	Право пречег	0,1186
738	Србобран	ШОВРОЊ	625	8770/1	пашњак 2	пашњак		"Екстра фарм"	Право пречег	0,6578
738	Србобран	ШОВРОЊ	625	8770/2	пашњак 2	пашњак		"Екстра фарм"	Право пречег	0,1288
738	Србобран	ШОВРОЊ	625	8771/1	трстик-мочвара	трстик-мочвара		"Екстра фарм"	Право пречег	0,1640
738	Србобран	ШОВРОЊ	625	8771/2	трстик-мочвара	трстик-мочвара		"Екстра фарм"	Право пречег	0,2198
738	Србобран	ШОВРОЊ	625	8772/1	ливада 2	ливада		"Екстра фарм"	Право пречег	0,7776
738	Србобран	ШОВРОЊ	625	8772/2	ливада 2	ливада		"Екстра фарм"	Право пречег	0,2396
738	Србобран	ШОВРОЊ	625	8775/5	њива 2	њива		"Екстра фарм"	Право пречег	2,2210
738										4,5272
739	Србобран	КИПОВО	625	7761	њива 3	њива		"Екстра фарм"	Право пречег	37,9024
739	Србобран	КИПОВО	625	7762	њива 2	њива		"Екстра фарм"	Право пречег	8,4960
739	Србобран	КИПОВО	8633	7759/2	њива 3	њива		"Екстра фарм"	Право пречег	4,0000
739										50,3984
740	Србобран	ШОВРОЊ	625	8763/1	трстик-мочвара	трстик-мочвара		"Екстра фарм"	Право пречег	0,0260
740	Србобран	ШОВРОЊ	625	8763/2	трстик-мочвара	трстик-мочвара		"Екстра фарм"	Право пречег	0,0451
740	Србобран	ШОВРОЊ	625	8764	трстик-мочвара	трстик-мочвара		"Екстра фарм"	Право пречег	0,6744
740	Србобран	ШОВРОЊ	625	8766/1	њива 2	њива		"Екстра фарм"	Право пречег	26,3040
740	Србобран	ШОВРОЊ	625	8766/3	њива 2	њива		"Екстра фарм"	Право пречег	0,0262
740	Србобран	ШОВРОЊ	625	8766/4	њива 2	њива		"Екстра фарм"	Право пречег	1,4471
740										28,5228
741	Србобран	ШОВРОЊ	625	8749	њива 1	њива		"Екстра фарм"	Право пречег	0,3385
741	Србобран	ШОВРОЊ	625	8750	њива 1	њива		"Екстра фарм"	Право пречег	12,0617
741	Србобран	ШОВРОЊ	625	8757	трстик-мочвара	трстик-мочвара		"Екстра фарм"	Право пречег	0,2102
741	Србобран	ШОВРОЊ	625	8758	њива 4	њива		"Екстра фарм"	Право пречег	0,2476
741	Србобран	ШОВРОЊ	625	8759	трстик-мочвара	трстик-мочвара		"Екстра фарм"	Право пречег	0,6956

749	Србобран	КИПОВО	625	6042/3	њива 3	њива			Парошки Зоран	Право пречег	5,6316
749	Србобран	КИПОВО	8617	6040/3	њива 3	њива			Парошки Зоран	Право пречег	11,9000
749											17,5316
750	Србобран	КИПОВО	625	6067/1	њива 2	њива			Радовић Горан	Право пречег	4,2995
750	Србобран	КИПОВО	625	6067/2	њива 2	њива			Радовић Горан	Право пречег	0,5751
750	Србобран	КИПОВО	625	6068	њива 2	њива			Радовић Горан	Право пречег	1,1300
750											6,0046
751	Србобран		8652	10159/2	њива 2	њива			ТУРИНКА ДОО	Право пречег	0,0016
751	Србобран	БЕЛИ	625	10225	земљиште под	њива			ТУРИНКА ДОО	Право пречег	0,0082
751	Србобран	БЕЛИ	625	10225	њива 1	њива			ТУРИНКА ДОО	Право пречег	4,6517
751	Србобран	БЕЛИ	8597	8273	њива 2	њива			ТУРИНКА ДОО	Право пречег	16,0000
751	Србобран	БЕЛИ	8663	8263/3	њива 1	њива			ТУРИНКА ДОО	Право пречег	0,0014
751	Србобран	БЕЛИ	8663	8263/3	њива 2	њива			ТУРИНКА ДОО	Право пречег	0,0000
751	Србобран	БЕЛИ	8664	8264	њива 1	њива			ТУРИНКА ДОО	Право пречег	0,0180
751	Србобран	ТОРИНЕ	1035	8354/1	њива 1	њива			ТУРИНКА ДОО	Право пречег	0,0033
751	Србобран	ТОРИНЕ	1269	10214/3	њива 1	њива			ТУРИНКА ДОО	Право пречег	0,0043
751	Србобран	ТОРИНЕ	8649	10151	њива 2	њива			ТУРИНКА ДОО	Право пречег	0,0005
751	Србобран	ТОРИНЕ	8650	10152	њива 2	њива			ТУРИНКА ДОО	Право пречег	0,0056
751	Србобран	ТОРИНЕ	8651	10155/1	њива 2	њива			ТУРИНКА ДОО	Право пречег	0,0035
751	Србобран	ТОРИНЕ	8652	10159/2	њива 1	њива			ТУРИНКА ДОО	Право пречег	0,0025
751											20,7006
752	Србобран	ЗАЛИВНО	625	11733	њива 1	њива			ТУРИНКА ДОО	Право пречег	13,3337
752	Србобран	ЗАЛИВНО	625	11734	ливада 3	ливада			ТУРИНКА ДОО	Право пречег	0,0719
752	Србобран	ЗАЛИВНО	8605	11736	њива 1	њива			ТУРИНКА ДОО	Право пречег	20,1646
752	Србобран	ЗАЛИВНО	8605	11736	њива 2	њива			ТУРИНКА ДОО	Право пречег	5,1381
752											38,7083
753	Србобран	ЗАЛИВНО	625	11732	њива 1	њива			ТУРИНКА ДОО	Право пречег	41,4765
753											41,4765
754	Србобран	ЗАЛИВНО	625	11717	њива 1	њива			ТУРИНКА ДОО	Право пречег	35,7986
754											35,7986
755	Србобран	ЗАЛИВНО	625	11714	њива 2	њива			ТУРИНКА ДОО	Право пречег	13,8434
755	Србобран	ЗАЛИВНО	625	11715	њива 1	њива			ТУРИНКА ДОО	Право пречег	0,2077
755	Србобран	ЗАЛИВНО	625	11716	њива 1	њива			ТУРИНКА ДОО	Право пречег	23,8616
755											37,9127
756	Србобран	ЗАЛИВНО	625	11706	њива 1	њива			ТУРИНКА ДОО	Право пречег	3,7268
756	Србобран	ЗАЛИВНО	625	11708/1	њива 1	њива			ТУРИНКА ДОО	Право пречег	3,0871

756	Србобран	ЗАЛИВНО	625	11708/2	њива 1	њива			ТУРИНКА ДОО	Право пречег	6,8388
756	Србобран	ЗАЛИВНО	625	11708/2	њива 4	њива			ТУРИНКА ДОО	Право пречег	1,4067
756	Србобран	ЗАЛИВНО	625	11711	њива 1	њива			ТУРИНКА ДОО	Право пречег	22,7536
756	Србобран	ЗАЛИВНО	625	11711	њива 2	њива			ТУРИНКА ДОО	Право пречег	6,0892
756	Србобран	ЗАЛИВНО	625	11712	њива 1	њива			ТУРИНКА ДОО	Право пречег	6,2112
756											50,1134
757	Србобран	КИПОВО	625	6064	њива 3	њива			"Екстра фарм"	Право пречег	0,3454
757	Србобран	КИПОВО	625	6065	њива 3	њива			"Екстра фарм"	Право пречег	0,3238
757	Србобран	КИПОВО	625	6068	њива 2	њива			"Екстра фарм"	Право пречег	2,1243
757	Србобран	КИПОВО	625	6069	њива 2	њива			"Екстра фарм"	Право пречег	0,7389
757	Србобран	КИПОВО	625	6070	њива 2	њива			"Екстра фарм"	Право пречег	2,2584
757	Србобран	КИПОВО	625	6073	њива 3	њива			"Екстра фарм"	Право пречег	1,4318
757	Србобран	КИПОВО	625	6076	њива 2	њива			"Екстра фарм"	Право пречег	4,2643
757	Србобран	КИПОВО	625	6077	њива 2	њива			"Екстра фарм"	Право пречег	1,5297
757	Србобран	КИПОВО	625	6078	њива 2	њива			"Екстра фарм"	Право пречег	0,7930
757	Србобран	КИПОВО	625	6079	њива 2	њива			"Екстра фарм"	Право пречег	1,5392
757	Србобран	КИПОВО	625	6080	њива 1	њива			"Екстра фарм"	Право пречег	0,3304
757											15,6792
758	Србобран	КИПОВО	8522	6173	њива 2	њива			"Екстра фарм"	Право пречег	29,0000
758	Србобран	КИПОВО	8523	6168	њива 2	њива			"Екстра фарм"	Право пречег	0,1389
758											29,1389
759	Србобран	КИПОВО	625	6026	њива 3	њива			"Екстра фарм"	Право пречег	1,0737
759	Србобран	КИПОВО	8675	6063	њива 2	њива			"Екстра фарм"	Право пречег	14,1972
759	Србобран	КИПОВО	8675	6063	њива 3	њива			"Екстра фарм"	Право пречег	43,8028
759											59,0737
760	Србобран	КИПОВО	625	6023	њива 3	њива			"Екстра фарм"	Право пречег	3,4633
760	Србобран	КИПОВО	625	6027	њива 2	њива			"Екстра фарм"	Право пречег	79,3000
760											82,7633
761	Србобран	КИПОВО	8517	6005	њива 3	њива			ТУРИНКА ДОО	Право пречег	52,3102
761											52,3102
762	Србобран	КИПОВО	8617	6040/3	њива 3	њива			ТУРИНКА ДОО	Право пречег	25,1000
762											25,1000
763	Србобран	КИПОВО	625	6032	њива 2	њива			ТУРИНКА ДОО	Право пречег	1,6653
763	Србобран	КИПОВО	8539	6035/2	њива 2	њива			ТУРИНКА ДОО	Право пречег	64,0136
763											65,6789
764	Србобран	КИПОВО	625	6029	њива 2	њива			ТУРИНКА ДОО	Право пречег	7,4974

764	Србобран	КИПОВО	625	6030	њива 2	њива			ТУРИНКА ДОО	Право пречег	65,0000
764											72,4974
765	Србобран	КИПОВО	625	6001/11	њива 2	њива			"Екстра фарм"	Право пречег	0,6580
765	Србобран	КИПОВО	625	6001/12	њива 2	њива			"Екстра фарм"	Право пречег	11,6510
765											12,3090
766	Србобран	КИПОВО	625	6101	њива 3	њива			"Екстра фарм"	Право пречег	2,6854
766	Србобран	КИПОВО	625	6102	њива 3	њива			"Екстра фарм"	Право пречег	1,3337
766	Србобран	КИПОВО	625	6103	њива 3	њива			"Екстра фарм"	Право пречег	1,3252
766	Србобран	КИПОВО	625	6104	њива 3	њива			"Екстра фарм"	Право пречег	1,7956
766											7,1399
767	Србобран	БЕЛИ	625	6899/2	њива 1	њива			ТУРИНКА ДОО	Право пречег	0,3802
767	Србобран	БЕЛИ	625	6900	њива 1	њива			ТУРИНКА ДОО	Право пречег	1,0871
767	Србобран	БЕЛИ	625	6901	њива 1	њива			ТУРИНКА ДОО	Право пречег	2,0044
767	Србобран	БЕЛИ	625	6902	њива 1	њива			ТУРИНКА ДОО	Право пречег	1,0294
767											4,5011
768	Србобран	ЗАЛИВНО	625	11779/9	њива 1	њива			ТУРИНКА ДОО	Право пречег	0,4106
768	Србобран	ЗАЛИВНО	1783	11843	њива 1	њива			ТУРИНКА ДОО	Право пречег	7,3967
768	Србобран	ЗАЛИВНО	1783	11844/10	њива 1	њива			ТУРИНКА ДОО	Право пречег	8,6350
768	Србобран	ЗАЛИВНО	1783	11845	њива 2	њива			ТУРИНКА ДОО	Право пречег	12,9086
768	Србобран	ЗАЛИВНО	2950	11823/20	њива 1	њива			ТУРИНКА ДОО	Право пречег	0,0022
768	Србобран	ЗАЛИВНО	8604	11847/1	њива 1	њива			ТУРИНКА ДОО	Право пречег	0,0298
768	Србобран	ЗАЛИВНО	8604	11847/1	њива 4	њива			ТУРИНКА ДОО	Право пречег	0,0043
768	Србобран	ЗАЛИВНО	8642	11851/7	њива 1	њива			ТУРИНКА ДОО	Право пречег	0,0418
768	Србобран	ЗАЛИВНО	8662	11823/19	њива 1	њива			ТУРИНКА ДОО	Право пречег	0,0175
768	Србобран	ПРВО	625	11910/6	њива 2	њива			ТУРИНКА ДОО	Право пречег	0,6300
768	Србобран	ПРВО	625	11910/9	њива 2	њива			ТУРИНКА ДОО	Право пречег	0,5552
768	Србобран	ПРВО	8521	11892/2	њива 2	њива			ТУРИНКА ДОО	Право пречег	0,0088
768	Србобран	ПРВО	8643	11892/3	њива 2	њива			ТУРИНКА ДОО	Право пречег	0,0098
768											30,6503
769	Србобран	БЕЛИ	625	6743/16	њива 1	њива			"Екстра фарм"	Право пречег	1,6307
769	Србобран	КИПОВО	625	6047/3	њива 1	њива			"Екстра фарм"	Право пречег	1,6447
769	Србобран	КИПОВО	625	6052/25	њива 2	њива			"Екстра фарм"	Право пречег	1,1234
769	Србобран	КИПОВО	625	6052/26	њива 2	њива			"Екстра фарм"	Право пречег	1,1223
769	Србобран	КИПОВО	625	6052/27	њива 2	њива			"Екстра фарм"	Право пречег	1,1224
769											6,6435
770	Србобран	РАЗЛЕВИ	744	9002	ливада 3	ливада				Закуп	0,0229

839	Турија	ЈАРОШ	2095	2475/9	њива 2	њива			Бранислав	Право пречег	0,0290
839	Турија	КУРИЈА	2095	1952	трстик-мочвара	трстик-мочвара			Бранислав	Право пречег	1,3165
839	Турија	КУРИЈА	2115	1951	њива 1	њива			Бранислав	Право пречег	9,6845
839	Турија	КУРИЈА	2115	1951	њива 2	њива			Бранислав	Право пречег	13,2452
839											24,2752
840	Турија	БЕЛА	2095	1950	пашњак 2	пашњак			Томић Светлана	Право пречег	0,0584
840	Турија	БЕЛА	2362	1949/1	њива 1	њива			Томић Светлана	Право пречег	13,2151
840	Турија	БЕЛА	2362	1949/1	њива 2	њива			Томић Светлана	Право пречег	4,4915
840	Турија	ГРАДИШТ	2095	1919	воћњак 2	њива			Томић Светлана	Право пречег	0,1859
840	Турија	ГРАДИШТ	2361	1918/1	њива 1	њива			Томић Светлана	Право пречег	8,5632
840	Турија	ГРАДИШТ	2361	1918/1	њива 2	њива			Томић Светлана	Право пречег	3,4531
840	Турија	КУРИЈА	2095	1936	пашњак 2	пашњак			Томић Светлана	Право пречег	0,2736
840											30,2408
841	Турија	ЈАРОШ	2095	2475/9	њива 2	њива			Видић	Право пречег	0,2600
841	Турија	КУРИЈА	2115	1951	њива 1	њива			Видић	Право пречег	2,9142
841	Турија	КУРИЈА	2115	1951	њива 2	њива			Видић	Право пречег	3,9858
841											7,1600
842	Турија	ЈАРОШ	1809	3173/1	њива 1	њива			ТУРИНКА ДОО	Право пречег	0,0278
842	Турија	СРБОБРА	847	3023	њива 1	њива			ТУРИНКА ДОО	Право пречег	0,0083
842	Турија	СРБОБРА	873	2917	њива 1	њива			ТУРИНКА ДОО	Право пречег	0,0078
842	Турија	СРБОБРА	873	2917	њива 2	њива			ТУРИНКА ДОО	Право пречег	0,0057
842	Турија	СРБОБРА	1642	3093	њива 1	њива			ТУРИНКА ДОО	Право пречег	0,0095
842	Турија	СРБОБРА	1928	2865/2	њива 1	њива			ТУРИНКА ДОО	Право пречег	0,9891
842	Турија	СРБОБРА	2095	3162	њива 2	њива			ТУРИНКА ДОО	Право пречег	0,5755
842	Турија	СРБОБРА	2187	3092	њива 1	њива			ТУРИНКА ДОО	Право пречег	0,0091
842	Турија	СРБОБРА	2272	2918	њива 1	њива			ТУРИНКА ДОО	Право пречег	0,0101
842	Турија	СРБОБРА	2272	2918	њива 2	њива			ТУРИНКА ДОО	Право пречег	0,0080
842	Турија	СРБОБРА	2340	3164	њива 1	њива			ТУРИНКА ДОО	Право пречег	0,0082
842	Турија	СРБОБРА	2341	3015/1	њива 1	њива			ТУРИНКА ДОО	Право пречег	0,0237
842	Турија	СРБОБРА	2341	3015/1	њива 3	њива			ТУРИНКА ДОО	Право пречег	0,0046
842	Турија	СРБОБРА	2342	3122	њива 1	њива			ТУРИНКА ДОО	Право пречег	0,0031
842	Турија	СРБОБРА	2342	3122	њива 2	њива			ТУРИНКА ДОО	Право пречег	0,0097
842	Турија	СРБОБРА	2370	3022	њива 1	њива			ТУРИНКА ДОО	Право пречег	0,0081
842	Турија	СРБОБРА	2382	3163	њива 1	њива			ТУРИНКА ДОО	Право пречег	0,0083
842											1,7166
843	Турија	ЈАРОШ	930	3630	њива 1	њива				Закуп	0,5697

843	Турија	ЈАРОШ	930	3630	њива 2	њива				Закуп	0,7940
843											1,3637
844	Турија	ЈАРОШ	2095	2651/1	пашњак 1	њива				Закуп	0,2574
844											0,2574
845	Турија	ЈАРОШ	141	2477/1	пашњак 2	њива			"Екстра фарм"	Право пречег	1,5378
845											1,5378
846	Турија	ЈАРОШ	2095	2475/7	пашњак 2	њива				Закуп	5,4385
846											5,4385
847	Турија	ЈАРОШ	2095	2475/9	њива 2	њива				Закуп	0,2699
847											0,2699
848	Турија	ЛЕЈЕ	341	2024/1	њива 1	њива				Закуп	0,3212
848	Турија	ЛЕЈЕ	341	2024/1	њива 2	њива				Закуп	0,0388
848											0,3600
849	Турија	ЈАРОШ	2095	2644/4	пашњак 1	њива			обрадиво	Закуп	0,5249
849											0,5249
850	Турија	ЈАРОШ	2095	2651/1	пашњак 1	њива				Закуп	1,1596
850											1,1596
851	Турија	ЈАРОШ	2095	2420	њива 1	њива				Закуп	0,0966
851											0,0966
852	Надаљ 1	БРАЦЕ	1571	2027/6	њива 1	њива				Закуп	0,0734
852											0,0734
853	Надаљ 1	БРАЦЕ	1663	2027/3	њива 1	њива				Закуп	0,0775
853											0,0775
854	Надаљ 1	БРАЦЕ	1622	2027/51	пашњак 1	пашњак				Закуп	0,0738
854											0,0738
855	Надаљ 1	БРАЦЕ	45	2027/49	пашњак 1	пашњак				Закуп	0,0731
855											0,0731
856	Надаљ 1	БРАЦЕ	878	2027/41	пашњак 1	пашњак				Закуп	0,0746
856											0,0746
857	Надаљ 1	БРАЦЕ	877	2027/37	пашњак 1	пашњак				Закуп	0,0729
857											0,0729
858	Надаљ 1	БРАЦЕ	890	2027/33	пашњак 1	пашњак				Закуп	0,0712
858											0,0712
859	Надаљ 1	БРАЦЕ	1579	2027/25	пашњак 1	пашњак				Закуп	0,0675
859											0,0675
860	Надаљ 1	БРАЦЕ	940	2027/24	пашњак 1	пашњак				Закуп	0,0721

860											0,0721
861	Надаљ 1	БРАЦЕ	653	1345/2	њива 2	њива				Закуп	0,0760
861											0,0760
862	Надаљ 1	БРАЦЕ	653	1345/1	њива 2	њива				Закуп	0,0760
862											0,0760
863	Надаљ 1	БРАЦЕ	942	2027/23	њива 1	њива				Закуп	0,0719
863											0,0719
864	Надаљ 1	БРАЦЕ	1636	2027/16	њива 1	њива				Закуп	0,0722
864											0,0722
865	Надаљ 1	МОМЦИЛ	1691	2028/23	пашњак 1	пашњак				Закуп	0,0880
865											0,0880
866	Надаљ 1	МОМЦИЛ	1691	2028/22	пашњак 1	пашњак				Закуп	0,0880
866											0,0880
867	Надаљ 1	МОМЦИЛ	1623	2028/20	пашњак 1	пашњак				Закуп	0,0880
867											0,0880
868	Надаљ 1	МОМЦИЛ	1631	2028/13	пашњак 1	пашњак				Закуп	0,0880
868											0,0880
869	Надаљ 1	МОМЦИЛ	1613	2028/12	пашњак 1	пашњак				Закуп	0,0880
869											0,0880
870	Надаљ 1	МОМЦИЛ	1613	2028/11	пашњак 1	пашњак				Закуп	0,0880
870											0,0880
871	Надаљ 1	МОМЦИЛ	1470	2028/10	пашњак 1	пашњак				Закуп	0,0880
871											0,0880
872	Надаљ 1	МОМЦИЛ	1597	2028/9	пашњак 1	пашњак				Закуп	0,0880
872											0,0880
873	Надаљ 1	МОМЦИЛ	1597	2028/8	пашњак 1	пашњак				Закуп	0,0880
873											0,0880
874	Надаљ 1	МОМЦИЛ	1653	2028/4	пашњак 1	пашњак				Закуп	0,0880
874											0,0880
875	Надаљ 1	МОМЦИЛ	941	2028/2	пашњак 1	пашњак				Закуп	0,2200
875											0,2200
876	Надаљ 1	МОМЦИЛ	1629	2030/2	пашњак 1	пашњак				Закуп	0,0880
876											0,0880
877	Надаљ 1	МОМЦИЛ	1629	2030/3	пашњак 1	пашњак				Закуп	0,0880
877											0,0880
878	Надаљ 1	СВЕТОЗА	707	138	њива 1	њива				Закуп	0,1452

878											0,1452
879	Надаль 1	ШУМСКА	1739	11	пашњак 2	пашњак				Закуп	0,0970
879											0,0970
880	Надаль 1	ШУМСКА	1772	12	пашњак 2	пашњак				Закуп	0,0955
880											0,0955
881	Надаль 1	ШУМСКА	696	14	пашњак 2	пашњак				Закуп	0,0926
881											0,0926
882	Надаль 1	ШУМСКА	1626	16	пашњак 2	пашњак				Закуп	0,0902
882											0,0902
883	Надаль 1	ЊИВЕ	1594	1778	пашњак 2	пашњак				Закуп	0,2055
883											0,2055
884	Надаль 1	ЖЕЛЕЗНИ	779	1/6	њива 1	њива				Закуп	0,0465
884											0,0465
885	Надаль 1	ЖЕЛЕЗНИ	763	1/4	њива 1	њива				Закуп	0,0845
885											0,0845
886	Надаль 1	ЖЕЛЕЗНИ	740	1/2	њива 1	њива				Закуп	0,0719
886											0,0719
887	Надаль 1	ШУМСКА	906	1/11	пашњак 1	пашњак				Закуп	0,0814
887											0,0814
888	Надаль 1	ШУМСКА	909	1/17	пашњак 1	пашњак				Закуп	0,0812
888											0,0812
889	Надаль 1	ЖЕЛЕЗНИ	735	2019/4	њива 2	њива				Закуп	0,0685
889											0,0685
890	Надаль 1	ЖЕЛЕЗНИ	739	2019/9	њива 2	њива				Закуп	0,0685
890											0,0685
891	Надаль 1	ЖЕЛЕЗНИ	708	537	пашњак 2	пашњак				Закуп	0,1638
891											0,1638
892	Надаль 1	ЊИВЕ	1860	1825/1	њива 1	њива			Томић Срето	Право пречег	0,4300
892	Надаль 1	ЊИВЕ	1860	1825/2	земљиште под	њива			Томић Срето на	Право пречег	0,0022
892	Надаль 1	ЊИВЕ	1860	1825/2	њива 1	њива			Томић Срето на	Право пречег	0,4978
892											0,9300
893	Надаль 1	ВЕЛИКА	131	1613/4	њива 2	њива			ТУРИНКА ДОО	Право пречег	0,5106
893	Надаль 1	ПОДВИНО	131	1614/8	њива 2	њива			ТУРИНКА ДОО	Право пречег	0,4739
893	Надаль 1	ПОДВИНО	131	1622/1	њива 1	њива			ТУРИНКА ДОО	Право пречег	0,6312
893	Надаль 1	ПОДВИНО	131	1622/17	њива 1	њива			ТУРИНКА ДОО	Право пречег	1,6102
893	Надаль 1	ПОДВИНО	131	1623	њива 1	њива			ТУРИНКА ДОО	Право пречег	1,7246

908	Надаљ 1	ЛЕЈЕ	1634	2557	њива 2	њива				Закуп	1,2627
908											1,2627
909	Надаљ 1	ЈАРОШ	1594	1781	њива 1	рибњак				Закуп	5,2955
909											5,2955
910	Надаљ 1	МАЛА	138	2782	трстик-мочвара	трстик-мочвара				Закуп	0,1161
910											0,1161
911	Надаљ 2	БОРОЊ	224	1763/10	ливада 4	ливада			ТУРИНКА ДОО	Право пречег	0,5755
911	Надаљ 2	БОРОЊ	224	1763/134	пашњак 4	пашњак			ТУРИНКА ДОО	Право пречег	0,5755
911	Надаљ 2	БОРОЊ	224	1763/146	њива 4	њива			ТУРИНКА ДОО	Право пречег	0,5755
911	Надаљ 2	БОРОЊ	224	1763/172	њива 3	њива			ТУРИНКА ДОО	Право пречег	0,5755
911	Надаљ 2	БОРОЊ	224	1763/241	ливада 4	ливада			ТУРИНКА ДОО	Право пречег	0,5916
911	Надаљ 2	БОРОЊ	224	1763/325	ливада 4	ливада			ТУРИНКА ДОО	Право пречег	0,2877
911	Надаљ 2	БОРОЊ	224	1763/4	ливада 4	ливада			ТУРИНКА ДОО	Право пречег	0,3766
911	Надаљ 2	БОРОЊ	224	1763/6	ливада 3	ливада			ТУРИНКА ДОО	Право пречег	0,2877
911	Надаљ 2	БОРОЊ	224	1763/6	трстик-мочвара	трстик-мочвара			ТУРИНКА ДОО	Право пречег	0,2302
911	Надаљ 2	БОРОЊ	224	1763/7	њива 3	њива			ТУРИНКА ДОО	Право пречег	0,5751
911	Надаљ 2	БОРОЊ	224	1763/71	њива 3	њива			ТУРИНКА ДОО	Право пречег	0,5755
911	Надаљ 2	БОРОЊ	224	1764/19	њива 3	њива			ТУРИНКА ДОО	Право пречег	0,5539
911	Надаљ 2	БОРОЊ	248	1763/107	њива 2	њива			ТУРИНКА ДОО	Право пречег	0,5755
911	Надаљ 2	БОРОЊ	248	1763/246	њива 4	њива			ТУРИНКА ДОО	Право пречег	0,5755
911											6,9313
Укупно:											1.859,1822

Збирна
табела

КО	Укупно пољ. земљиште у државној својини	Површина заузета важећим уговорима о закупу	Површина заузета важећим уговорима о коришћењу без накнаде	Планирано за закуп и коришћење	Најмања површина јавног надметања	Највећа површина јавног надметања	Просечна површина јавног надметања (ха)	Број јавних надметања
Србобран	2.295.2678	0.0000	0.0000	1672.6909	0.0000	79.3000	1.5318	812
Турија	135.9482	0.0000	0.0000	131.6969	0.0031	13.2452	1.6884	39
Надаљ 1	61.3271	0.0000	0.0000	47.8631	0.0008	19.7285	0.6468	59
Надаљ 2	6.9313	0.0000	0.0000	6.9313	0.2302	0.5916	0.4951	1
Укупно:	2,499,4744	0.0000	0.0000	1,859.1822				911

Закуп по основу гајења животиња:	1,594.2612
----------------------------------	-------------------

Закуп по основу власништва инфраструктуре:	138.1261
--	-----------------

Бесплатно коришћење	3.0934
---------------------	---------------

**Величине јавних
надметања**

Ред.број	Величина (ха)	Број јавних надметања
1	до 5	843
2	од 5 до 20	36
3	од 20 до 100	32
4	преко 100	0
Укупно		911

Катастарске парцеле у државној својини које нису обухваћене важећим или планираним закупом или давањем на коришћење без накнаде

<i>КО</i>	<i>Потес</i>	<i>Бр. листа непокретности</i>	<i>Број кат. парцеле</i>	<i>Повершина</i>	<i>Култура</i>	<i>Класа</i>	<i>Разлог изузимања</i>	<i>Напомена</i>
Надаљ 1	ЖЕЛЕЗНИЦКА	1119	1/3	0.0246	њива	1	Правно и фактичко стање се разликују- на терену није пољопривредно земљиште-прилог Записник комисије за израду програма или Републичког пољопривредног инспектора	Није пољопривредно земљиште
Надаљ 1	ШУМСКА	700	10	0.0436	њива	2	Правно и фактичко стање се разликују- на терену није пољопривредно земљиште-прилог Записник комисије за израду програма или Републичког пољопривредног инспектора	Није пољопривредно земљиште
Надаљ 1	ЈАРОШ	1068	1580/1	0.0586	њива	2	Правно и фактичко стање се разликују- на терену није пољопривредно земљиште-прилог Записник комисије за израду програма или Републичког пољопривредног инспектора	ЗЕМЉИШТЕ ПОД ЗГРАДОМ И ДРУГИМ ОБЈЕКТОМ
Надаљ 1	ЈАРОШ	934	1580/7	0.0028	њива	2	Правно и фактичко стање се разликују- на терену није пољопривредно земљиште-прилог Записник комисије за израду програма или Републичког пољопривредног инспектора	Није пољопривредно земљиште
Надаљ 1	ЈАРОШ	1569	1580/8	0.0508	њива	2	Правно и фактичко стање се разликују- на терену није пољопривредно земљиште-прилог Записник комисије за израду програма или Републичког пољопривредног инспектора	Није пољопривредно земљиште
Надаљ 1	ЈАРОШ	1569	1580/9	0.0502	њива	2	Правно и фактичко стање се разликују- на терену није пољопривредно земљиште-прилог Записник комисије за израду програма или Републичког пољопривредног инспектора	Није пољопривредно земљиште
Надаљ 1	СВЕТОГ САВЕ	1593	828/1	0.0174	њива	1	Правно и фактичко стање се разликују- на терену није пољопривредно земљиште-прилог Записник комисије за израду програма или Републичког пољопривредног инспектора	Није пољопривредно земљиште
Надаљ 1	СВЕТОГ САВЕ	1593	828/2	0.0220	њива	1	Правно и фактичко стање се разликују- на терену није пољопривредно земљиште-прилог Записник комисије за израду програма или Републичког пољопривредног инспектора	Није пољопривредно земљиште
Надаљ 1	СВЕТОГ САВЕ	135	895	0.3670	њива	2	Правно и фактичко стање се разликују- на терену није пољопривредно земљиште-прилог Записник комисије за израду програма или Републичког пољопривредног инспектора	Није пољопривредно земљиште
Надаљ 1	ШУМСКА	700	9	0.0456	њива	2	Правно и фактичко стање се разликују- на терену није пољопривредно земљиште-прилог Записник комисије за израду програма или Републичког пољопривредног инспектора	Није пољопривредно земљиште

Надаљ 1	ДР.ЛАЗАР РАКИЦ	1794	906	0.0000	њива	2	Правно и фактичко стање се разликују- на терену није пољопривредно земљиште-прилог Записник комисије за израду програма или Републичког пољопривредног инспектора	Није пољопривредно земљиште
Надаљ 1	БРАЦЕ ЈОЦКОВ	758	2027/7	0.0173	њива	1	Правно и фактичко стање се разликују- на терену није пољопривредно земљиште-прилог Записник комисије за израду програма или Републичког пољопривредног инспектора	Није пољопривредно земљиште
Надаљ 1	ШАЛАЈ	138	2794	6.8543	бара		Правно и фактичко стање се разликују- на терену није пољопривредно земљиште-прилог Записник комисије за израду програма или Републичког пољопривредног инспектора	бара
Надаљ 1	ЖЕЛЕЗНИЦКА	1662	544/2	0.0438	њива	3	Правно и фактичко стање се разликују- на терену није пољопривредно земљиште-прилог Записник комисије за израду програма или Републичког пољопривредног инспектора	Није пољопривредно земљиште
Надаљ 1	ШУМСКА	817	6	0.0502	њива	1	Правно и фактичко стање се разликују- на терену није пољопривредно земљиште-прилог Записник комисије за израду програма или Републичког пољопривредног инспектора	Није пољопривредно земљиште
Надаљ 1	БРАЦЕ МАЖИЦ	825	608	0.0416	њива	1	Правно и фактичко стање се разликују- на терену није пољопривредно земљиште-прилог Записник комисије за израду програма или Републичког пољопривредног инспектора	Није пољопривредно земљиште
Надаљ 1	ШУМСКА	725	7	0.0436	њива	2	Правно и фактичко стање се разликују- на терену није пољопривредно земљиште-прилог Записник комисије за израду програма или Републичког пољопривредног инспектора	Није пољопривредно земљиште
Надаљ 1	БРАЦЕ ЈОЦКОВ	879	2027/42	0.0193	њива	1	Правно и фактичко стање се разликују- на терену није пољопривредно земљиште-прилог Записник комисије за израду програма или Републичког пољопривредног инспектора	Није пољопривредно земљиште
Надаљ 1	БРАЦЕ ЈОЦКОВ	1583	2027/44	0.0760	пашњак	1	Правно и фактичко стање се разликују- на терену није пољопривредно земљиште-прилог Записник комисије за израду програма или Републичког пољопривредног инспектора	ЗЕМЉИШТЕ ПОД ЗГРАДОМ И ДРУГИМ ОБЈЕКТОМ
Надаљ 1	БРАЦЕ ЈОЦКОВ	887	2027/45	0.0764	пашњак	1	Правно и фактичко стање се разликују- на терену није пољопривредно земљиште-прилог Записник комисије за израду програма или Републичког пољопривредног инспектора	ЗЕМЉИШТЕ ПОД ЗГРАДОМ И ДРУГИМ ОБЈЕКТОМ
Надаљ 1	БРАЦЕ ЈОЦКОВ	757	2027/5	0.0162	њива	1	Правно и фактичко стање се разликују- на терену није пољопривредно земљиште-прилог Записник комисије за израду програма или Републичког пољопривредног инспектора	Није пољопривредно земљиште

Надаљ 1	БРАЦЕ ЈОЦКОВ	1618	2027/50	0.0146	њива	1	Правно и фактичко стање се разликују- на терену није пољопривредно земљиште-прилог Записник комисије за израду програма или Републичког пољопривредног инспектора	Није пољопривредно земљиште
Надаљ 1	БРАЦЕ ЈОЦКОВ	880	2027/53	0.0745	пашњак	1	Правно и фактичко стање се разликују- на терену није пољопривредно земљиште-прилог Записник комисије за израду програма или Републичког пољопривредног инспектора	ЗЕМЉИШТЕ ПОД ЗГРАДОМ И ДРУГИМ ОБЈЕКТОМ
Надаљ 1	БРАЦЕ ЈОЦКОВ	1103	2027/19	0.0090	њива	1	Правно и фактичко стање се разликују- на терену није пољопривредно земљиште-прилог Записник комисије за израду програма или Републичког пољопривредног инспектора	Није пољопривредно земљиште
Надаљ 1	БРАЦЕ ЈОЦКОВ	1584	2027/2	0.0046	њива	1	Правно и фактичко стање се разликују- на терену није пољопривредно земљиште-прилог Записник комисије за израду програма или Републичког пољопривредног инспектора	Није пољопривредно земљиште
Надаљ 1	БРАЦЕ ЈОЦКОВ	1581	2027/22	0.0660	њива	1	Правно и фактичко стање се разликују- на терену није пољопривредно земљиште-прилог Записник комисије за израду програма или Републичког пољопривредног инспектора	Није пољопривредно земљиште
Надаљ 1	БРАЦЕ ЈОЦКОВ	1069	2027/34	0.0608	пашњак	1	Правно и фактичко стање се разликују- на терену није пољопривредно земљиште-прилог Записник комисије за израду програма или Републичког пољопривредног инспектора	Није пољопривредно земљиште
Надаљ 1	БРАЦЕ ЈОЦКОВ	1064	2027/35	0.0592	пашњак	1	Правно и фактичко стање се разликују- на терену није пољопривредно земљиште-прилог Записник комисије за израду програма или Републичког пољопривредног инспектора	Није пољопривредно земљиште
Надаљ 1	БРАЦЕ ЈОЦКОВ	1663	2027/4	0.0143	њива	1	Правно и фактичко стање се разликују- на терену није пољопривредно земљиште-прилог Записник комисије за израду програма или Републичког пољопривредног инспектора	Није пољопривредно земљиште
Надаљ 1	ЖЕЛЕЗНИЦКА	1865	2019/5	0.0685	њива	2	Правно и фактичко стање се разликују- на терену није пољопривредно земљиште-прилог Записник комисије за израду програма или Републичког пољопривредног инспектора	ЗЕМЉИШТЕ ПОД ДЕЛОМ ЗГРАДЕ
Надаљ 1	ЖЕЛЕЗНИЦКА	736	2019/6	0.0160	њива	2	Правно и фактичко стање се разликују- на терену није пољопривредно земљиште-прилог Записник комисије за израду програма или Републичког пољопривредног инспектора	Није пољопривредно земљиште
Надаљ 1	ЖЕЛЕЗНИЦКА	737	2019/7	0.0624	њива	2	Правно и фактичко стање се разликују- на терену није пољопривредно земљиште-прилог Записник комисије за израду програма или Републичког пољопривредног инспектора	Није пољопривредно земљиште

Надаљ 1	БРАЦЕ ЈОЦКОВ	760	2027/11	0.0130	њива	1	Правно и фактичко стање се разликују- на терену није пољопривредно земљиште-прилог Записник комисије за израду програма или Републичког пољопривредног инспектора	Није пољопривредно земљиште
Надаљ 1	БРАЦЕ ЈОЦКОВ	1639	2027/12	0.0161	њива	1	Правно и фактичко стање се разликују- на терену није пољопривредно земљиште-прилог Записник комисије за израду програма или Републичког пољопривредног инспектора	Није пољопривредно земљиште
Надаљ 1	БРАЦЕ ЈОЦКОВ	1078	2027/14	0.0664	њива	1	Правно и фактичко стање се разликују- на терену није пољопривредно земљиште-прилог Записник комисије за израду програма или Републичког пољопривредног инспектора	Није пољопривредно земљиште
Надаљ 1	ВЕЛИКА КУРИЈА	131	1613/1	1.5290	њива	2	Правно и фактичко стање се разликују- на терену није пољопривредно земљиште-прилог Записник комисије за израду програма или Републичког пољопривредног инспектора	ШУМА
Надаљ 1	ЈАРОШ	1916	1782/3	2.6150	њива	1	Правоснажно Решење о враћању које није спроведено у јавној евиденцији- прилог Решење	46-007143/2012 (2016-10-04), 46-018491/2013 (2017-07-03)
Надаљ 1	ЈАРОШ	1916	1782/3	0.4336	њива	2	Правоснажно Решење о враћању које није спроведено у јавној евиденцији- прилог Решење	46-007143/2012 (2016-10-04), 46-018491/2013 (2017-07-03)
Надаљ 1	ЊИВЕ	1860	1826/1	0.4027	њива	1	Правно и фактичко стање се разликују- на терену није пољопривредно земљиште-прилог Записник комисије за израду програма или Републичког пољопривредног инспектора	ШУМА
Надаљ 1	ЖЕЛЕЗНИЦКА	995	2019/12	0.0048	њива	2	Правно и фактичко стање се разликују- на терену није пољопривредно земљиште-прилог Записник комисије за израду програма или Републичког пољопривредног инспектора	Није пољопривредно земљиште
Надаљ 1	ЖЕЛЕЗНИЦКА	378	2019/3	0.0122	њива	2	Правно и фактичко стање се разликују- на терену није пољопривредно земљиште-прилог Записник комисије за израду програма или Републичког пољопривредног инспектора	Није пољопривредно земљиште
Укупно	Надаљ 1			13.4640				
Србобран	ТОРИНЕ	257	10003/10	0.0848	њива	2	Правно и фактичко стање се разликују- на терену није пољопривредно земљиште-прилог Записник комисије за израду програма или Републичког пољопривредног инспектора	ЗЕМЉИШТЕ ПОД ЗГРАДОМ И ДРУГИМ ОБЈЕКТОМ
Србобран	ТОРИНЕ	257	10003/10	0.0052	њива	2	Правно и фактичко стање се разликују- на терену није пољопривредно земљиште-прилог Записник комисије за израду програма или Републичког пољопривредног инспектора	ЗЕМЉИШТЕ ПОД ЗГРАДОМ И ДРУГИМ ОБЈЕКТОМ

Србобран	19. ОКТОБАР	3856	1004	0.0051	њива	1	Правно и фактичко стање се разликују- на терену није пољопривредно земљиште-прилог Записник комисије за израду програма или Републичког пољопривредног инспектора	Није пољопривредно земљиште
Србобран	19. ОКТОБАР	5481	1018	0.0710	њива	1	Правно и фактичко стање се разликују- на терену није пољопривредно земљиште-прилог Записник комисије за израду програма или Републичког пољопривредног инспектора	Није пољопривредно земљиште
Србобран	19. ОКТОБАР	4510	1019	0.0010	њива	1	Правно и фактичко стање се разликују- на терену није пољопривредно земљиште-прилог Записник комисије за израду програма или Републичког пољопривредног инспектора	Није пољопривредно земљиште
Србобран	БЕЛИ ЈАРОШ	8636	10231/2	20.7444	њива	1	Правоснажно Решење о враћању које није спроведено у јавној евиденцији- прилог Решење	46-000220/2012 (2017-05-08) 46-002527/2012 (2017-07-03) 46-002613/2012 (2017-04-04) 46-007311/2013 (2017-07-03) 46-011689/2013 (2017-09-28)
Србобран	ШАЈКАШКА	7773	983	0.0171	њива	3	Правно и фактичко стање се разликују- на терену није пољопривредно земљиште-прилог Записник комисије за израду програма или Републичког пољопривредног инспектора	Није пољопривредно земљиште
Србобран	ШАЈКАШКА	3570	988	0.0106	трстик-мочвара	2	Правно и фактичко стање се разликују- на терену није пољопривредно земљиште-прилог Записник комисије за израду програма или Републичког пољопривредног инспектора	ЗЕМЉИШТЕ ПОД ЗГРАДОМ И ДРУГИМ ОБЈЕКТОМ
Србобран	ШАЈКАШКА	3570	988	0.0580	њива	3	Правно и фактичко стање се разликују- на терену није пољопривредно земљиште-прилог Записник комисије за израду програма или Републичког пољопривредног инспектора	ЗЕМЉИШТЕ ПОД ЗГРАДОМ И ДРУГИМ ОБЈЕКТОМ
Србобран	ШАЈКАШКА	5202	994	0.0583	њива	2	Правно и фактичко стање се разликују- на терену није пољопривредно земљиште-прилог Записник комисије за израду програма или Републичког пољопривредног инспектора	ЗЕМЉИШТЕ ПОД ДЕЛОМ ЗГРАДЕ
Србобран	ШАЈКАШКА	7388	998	0.0956	њива	2	Правно и фактичко стање се разликују- на терену није пољопривредно земљиште-прилог Записник комисије за израду програма или Републичког пољопривредног инспектора	ЗЕМЉИШТЕ ПОД ЗГРАДОМ И ДРУГИМ ОБЈЕКТОМ
Србобран	РАЗЛЕВИ	3003	9479/7	0.0176	ливада	2	Правно и фактичко стање се разликују- на терену није пољопривредно земљиште-прилог Записник комисије за израду програма или Републичког пољопривредног инспектора	ЗЕМЉИШТЕ ПОД ЗГРАДОМ И ДРУГИМ ОБЈЕКТОМ
Србобран	РАЗЛЕВИ	3003	9479/8	0.0789	њива	3	Правно и фактичко стање се разликују- на терену није пољопривредно земљиште-прилог Записник комисије за израду програма или Републичког пољопривредног инспектора	ЗЕМЉИШТЕ ПОД ЗГРАДОМ И ДРУГИМ ОБЈЕКТОМ

Србобран	БАНАТСКА	5431	95	0.0133	њива	2	Правно и фактичко стање се разликују- на терену није пољопривредно земљиште-прилог Записник комисије за израду програма или Републичког пољопривредног инспектора	Није пољопривредно земљиште
Србобран	ПЕРЕ СЕГЕДИНЦА	7273	96	0.0116	њива	1	Правно и фактичко стање се разликују- на терену није пољопривредно земљиште-прилог Записник комисије за израду програма или Републичког пољопривредног инспектора	Није пољопривредно земљиште
Србобран	ШАЈКАШКА	4517	976/10	0.0264	њива	3	Правно и фактичко стање се разликују- на терену није пољопривредно земљиште-прилог Записник комисије за израду програма или Републичког пољопривредног инспектора	Није пољопривредно земљиште
Србобран	ШАЈКАШКА	7114	976/15	0.0387	њива	3	Правно и фактичко стање се разликују- на терену није пољопривредно земљиште-прилог Записник комисије за израду програма или Републичког пољопривредног инспектора	ЗЕМЉИШТЕ ПОД ЗГРАДОМ И ДРУГИМ ОБЈЕКТОМ
Србобран	РАЗЛЕВИ	3003	9476/2	0.4390	ливада	2	Правно и фактичко стање се разликују- на терену није пољопривредно земљиште-прилог Записник комисије за израду програма или Републичког пољопривредног инспектора	НАСИП
Србобран	РАЗЛЕВИ	625	9477/2	0.5645	шума	2	Правно и фактичко стање се разликују- на терену није пољопривредно земљиште-прилог Записник комисије за израду програма или Републичког пољопривредног инспектора	ШУМА
Србобран	РАЗЛЕВИ	625	9477/2	0.0000	шума	2	Правно и фактичко стање се разликују- на терену није пољопривредно земљиште-прилог Записник комисије за израду програма или Републичког пољопривредног инспектора	ЗЕМЉИШТЕ ПОД ЗГРАДОМ И ДРУГИМ ОБЈЕКТОМ
Србобран	РАЗЛЕВИ	625	9477/2	0.0211	земљиште под зградом-објектом		Правно и фактичко стање се разликују- на терену није пољопривредно земљиште-прилог Записник комисије за израду програма или Републичког пољопривредног инспектора	ЗЕМЉИШТЕ ПОД ЗГРАДОМ И ДРУГИМ ОБЈЕКТОМ
Србобран	РАЗЛЕВИ	625	9477/2	0.0090	земљиште под зградом-објектом		Правно и фактичко стање се разликују- на терену није пољопривредно земљиште-прилог Записник комисије за израду програма или Републичког пољопривредног инспектора	ЗЕМЉИШТЕ ПОД ЗГРАДОМ И ДРУГИМ ОБЈЕКТОМ
Србобран	РАЗЛЕВИ	625	9477/2	0.0500	земљиште уз зграду - објекат		Правно и фактичко стање се разликују- на терену није пољопривредно земљиште-прилог Записник комисије за израду програма или Републичког пољопривредног инспектора	ЗЕМЉИШТЕ ПОД ЗГРАДОМ И ДРУГИМ ОБЈЕКТОМ
Србобран	ЗЕЛЕНИ ВЕНАЦ	4445	921	0.0462	ливада	2	Правно и фактичко стање се разликују- на терену није пољопривредно земљиште-прилог Записник комисије за израду програма или Републичког пољопривредног инспектора	ЗЕМЉИШТЕ ПОД ЗГРАДОМ И ДРУГИМ ОБЈЕКТОМ

Србобран	ШАЈКАШКА	5573	923	0.0015	њива	2	Правно и фактичко стање се разликују- на терену није пољопривредно земљиште-прилог Записник комисије за израду програма или Републичког пољопривредног инспектора	Није пољопривредно земљиште
Србобран	ЦИГЉАРСКА	6936	924	0.0023	њива	1	Правно и фактичко стање се разликују- на терену није пољопривредно земљиште-прилог Записник комисије за израду програма или Републичког пољопривредног инспектора	Није пољопривредно земљиште
Србобран	ПЕРЕ СЕГЕДИНЦА	6900	93	0.0150	њива	1	Правно и фактичко стање се разликују- на терену није пољопривредно земљиште-прилог Записник комисије за израду програма или Републичког пољопривредног инспектора	Није пољопривредно земљиште
Србобран	БАНАТСКА	3338	94	0.0136	њива	2	Правно и фактичко стање се разликују- на терену није пољопривредно земљиште-прилог Записник комисије за израду програма или Републичког пољопривредног инспектора	Није пољопривредно земљиште
Србобран	РАЗЛЕВИ	3003	9473/2	0.0585	њива	2	Правно и фактичко стање се разликују- на терену није пољопривредно земљиште-прилог Записник комисије за израду програма или Републичког пољопривредног инспектора	НАСИП
Србобран	ЗЕЛЕНИ ВЕНАЦ	6626	917/2	0.0818	њива	2	Правно и фактичко стање се разликују- на терену није пољопривредно земљиште-прилог Записник комисије за израду програма или Републичког пољопривредног инспектора	ЗЕМЉИШТЕ ПОД ЗГРАДОМ И ДРУГИМ ОБЈЕКТОМ
Србобран	ЗЕЛЕНИ ВЕНАЦ	7759	917/3	0.0235	њива	2	Правно и фактичко стање се разликују- на терену није пољопривредно земљиште-прилог Записник комисије за израду програма или Републичког пољопривредног инспектора	Није пољопривредно земљиште
Србобран	ЗЕЛЕНИ ВЕНАЦ	4274	918/1	0.0197	виноград	2	Правно и фактичко стање се разликују- на терену није пољопривредно земљиште-прилог Записник комисије за израду програма или Републичког пољопривредног инспектора	ЗЕМЉИШТЕ ПОД ЗГРАДОМ И ДРУГИМ ОБЈЕКТОМ
Србобран	ЗЕЛЕНИ ВЕНАЦ	4274	918/1	0.0756	њива	2	Правно и фактичко стање се разликују- на терену није пољопривредно земљиште-прилог Записник комисије за израду програма или Републичког пољопривредног инспектора	ЗЕМЉИШТЕ ПОД ЗГРАДОМ И ДРУГИМ ОБЈЕКТОМ
Србобран	ЗЕЛЕНИ ВЕНАЦ	4320	918/2	0.0353	њива	2	Правно и фактичко стање се разликују- на терену није пољопривредно земљиште-прилог Записник комисије за израду програма или Републичког пољопривредног инспектора	Није пољопривредно земљиште
Србобран	ЗЕЛЕНИ ВЕНАЦ	4445	920	0.0004	њива	3	Правно и фактичко стање се разликују- на терену није пољопривредно земљиште-прилог Записник комисије за израду програма или Републичког пољопривредног инспектора	Није пољопривредно земљиште

Србобран	ЗЕЛЕНИ ВЕНАЦ	7094	905/2	0.0359	њива	3	Правно и фактичко стање се разликују- на терену није пољопривредно земљиште-прилог Записник комисије за израду програма или Републичког пољопривредног инспектора	Није пољопривредно земљиште
Србобран	ЗЕЛЕНИ ВЕНАЦ	7161	906	0.0579	њива	3	Правно и фактичко стање се разликују- на терену није пољопривредно земљиште-прилог Записник комисије за израду програма или Републичког пољопривредног инспектора	Није пољопривредно земљиште
Србобран	ЗЕЛЕНИ ВЕНАЦ	7303	910	0.0108	њива	2	Правно и фактичко стање се разликују- на терену није пољопривредно земљиште-прилог Записник комисије за израду програма или Републичког пољопривредног инспектора	Није пољопривредно земљиште
Србобран	ЗЕЛЕНИ ВЕНАЦ	7412	911	0.0115	њива	2	Правно и фактичко стање се разликују- на терену није пољопривредно земљиште-прилог Записник комисије за израду програма или Републичког пољопривредног инспектора	Није пољопривредно земљиште
Србобран	ЗЕЛЕНИ ВЕНАЦ	3363	912	0.0084	њива	2	Правно и фактичко стање се разликују- на терену није пољопривредно земљиште-прилог Записник комисије за израду програма или Републичког пољопривредног инспектора	Није пољопривредно земљиште
Србобран	ЗЕЛЕНИ ВЕНАЦ	4234	917/1	0.0210	њива	2	Правно и фактичко стање се разликују- на терену није пољопривредно земљиште-прилог Записник комисије за израду програма или Републичког пољопривредног инспектора	Није пољопривредно земљиште
Србобран	РАЗЛЕВИ	3003	8938/2	0.0338	њива	1	Правно и фактичко стање се разликују- на терену није пољопривредно земљиште-прилог Записник комисије за израду програма или Републичког пољопривредног инспектора	ЗЕМЉИШТЕ УЗ ЗГРАДУ И ДРУГИ ОБЈЕКАТ
Србобран	ДР. ЂОРЂА БАСТИЦА	6466	9	0.0234	трстик-мочвара	2	Правно и фактичко стање се разликују- на терену није пољопривредно земљиште-прилог Записник комисије за израду програма или Републичког пољопривредног инспектора	Није пољопривредно земљиште
Србобран	ЗЕЛЕНИ ВЕНАЦ	200	900	0.0442	њива	3	Правно и фактичко стање се разликују- на терену није пољопривредно земљиште-прилог Записник комисије за израду програма или Републичког пољопривредног инспектора	ЗЕМЉИШТЕ ПОД ЗГРАДОМ И ДРУГИМ ОБЈЕКТОМ
Србобран	ЗЕЛЕНИ ВЕНАЦ	4982	901	0.0028	њива	3	Правно и фактичко стање се разликују- на терену није пољопривредно земљиште-прилог Записник комисије за израду програма или Републичког пољопривредног инспектора	Није пољопривредно земљиште
Србобран	ЗЕЛЕНИ ВЕНАЦ	6843	902/1	0.0037	њива	3	Правно и фактичко стање се разликују- на терену није пољопривредно земљиште-прилог Записник комисије за израду програма или Републичког пољопривредног инспектора	Није пољопривредно земљиште

Србобран	ЗЕЛЕНИ ВЕНАЦ	6843	902/2	0.0658	њива	3	Правно и фактичко стање се разликују- на терену није пољопривредно земљиште-прилог Записник комисије за израду програма или Републичког пољопривредног инспектора	ЗЕМЉИШТЕ ПОД ЗГРАДОМ И ДРУГИМ ОБЈЕКТОМ
Србобран	ШОВРОЊ	3003	8783/3	1.5229	њива	3	Правно и фактичко стање се разликују- на терену није пољопривредно земљиште-прилог Записник комисије за израду програма или Републичког пољопривредног инспектора	ЗЕМЉИШТЕ ПОД ЗГРАДОМ И ДРУГИМ ОБЈЕКТОМ
Србобран	ШОВРОЊ	625	8788/1	23.8776	њива	3	Правоснажно Решење о враћању које није спроведено у јавној евиденцији- прилог Решење	46-003257/2014
Србобран	ШОВРОЊ	625	8788/1	17.9821	њива	2	Правоснажно Решење о враћању које није спроведено у јавној евиденцији- прилог Решење	46-003257/2014
Србобран	ШОВРОЊ	625	8788/2	3.2105	њива	2	Правоснажно Решење о враћању које није спроведено у јавној евиденцији- прилог Решење	46-003257/2014
Србобран	ШОВРОЊ	625	8788/2	1.5327	њива	3	Правоснажно Решење о враћању које није спроведено у јавној евиденцији- прилог Решење	46-003257/2014
Србобран	ШОВРОЊ	625	8795	0.0402	трстик-мочвара	1	Правно и фактичко стање се разликују- на терену није пољопривредно земљиште-прилог Записник комисије за израду програма или Републичког пољопривредног инспектора	ШУМА
Србобран	ЦИГЉАРСКА	6482	851	0.0092	њива	1	Правно и фактичко стање се разликују- на терену није пољопривредно земљиште-прилог Записник комисије за израду програма или Републичког пољопривредног инспектора	Није пољопривредно земљиште
Србобран	ЦИГЉАРСКА	3751	859	0.0016	њива	1	Правно и фактичко стање се разликују- на терену није пољопривредно земљиште-прилог Записник комисије за израду програма или Републичког пољопривредног инспектора	Није пољопривредно земљиште
Србобран	ЦИГЉАРСКА	5839	860	0.0115	њива	1	Правно и фактичко стање се разликују- на терену није пољопривредно земљиште-прилог Записник комисије за израду програма или Републичког пољопривредног инспектора	Није пољопривредно земљиште
Србобран	ШОВРОЊ	625	8778/1	7.9299	њива	4	Правоснажно Решење о враћању које није спроведено у јавној евиденцији- прилог Решење	46-003257/2014

Србобран	ШОВРОЊ	625	8781/1	45.0428	њива	3	Правоснажно Решење о враћању које није спроведено у јавној евиденцији- прилог Решење	46-003257/2014
Србобран	ШОВРОЊ	3003	8783/3	1.3559	њива	2	Правно и фактичко стање се разликују- на терену није пољопривредно земљиште-прилог Записник комисије за израду програма или Републичког пољопривредног инспектора	ЗЕМЉИШТЕ ПОД ЗГРАДОМ И ДРУГИМ ОБЈЕКТОМ
Србобран	БЕЛИ ЈАРОШ	8597	8273	7.7764	њива	2	Правоснажно Решење о враћању које није спроведено у јавној евиденцији- прилог Решење	46-000730/2012 (2018-02-13), 46-003083/2012 (2016-12-30)
Србобран	ЗЕЛЕНИ ВЕНАЦ	3323	828/1	0.0040	њива	1	Правно и фактичко стање се разликују- на терену није пољопривредно земљиште-прилог Записник комисије за израду програма или Републичког пољопривредног инспектора	Није пољопривредно земљиште
Србобран	ЗЕЛЕНИ ВЕНАЦ	6063	829	0.0174	њива	1	Правно и фактичко стање се разликују- на терену није пољопривредно земљиште-прилог Записник комисије за израду програма или Републичког пољопривредног инспектора	Није пољопривредно земљиште
Србобран	19. ОКТОБАР	4866	838	0.0050	њива	1	Правно и фактичко стање се разликују- на терену није пољопривредно земљиште-прилог Записник комисије за израду програма или Републичког пољопривредног инспектора	Није пољопривредно земљиште
Србобран	19. ОКТОБАР	4615	840	0.0145	њива	1	Правно и фактичко стање се разликују- на терену није пољопривредно земљиште-прилог Записник комисије за израду програма или Републичког пољопривредног инспектора	Није пољопривредно земљиште
Србобран	ЦИГЉАРСКА	7387	850	0.0040	њива	1	Правно и фактичко стање се разликују- на терену није пољопривредно земљиште-прилог Записник комисије за израду програма или Републичког пољопривредног инспектора	Није пољопривредно земљиште
Србобран	ЗЕЛЕНИ ВЕНАЦ	7028	821	0.0078	њива	1	Правно и фактичко стање се разликују- на терену није пољопривредно земљиште-прилог Записник комисије за израду програма или Републичког пољопривредног инспектора	Није пољопривредно земљиште
Србобран	ЗЕЛЕНИ ВЕНАЦ	4876	823	0.0232	њива	1	Правно и фактичко стање се разликују- на терену није пољопривредно земљиште-прилог Записник комисије за израду програма или Републичког пољопривредног инспектора	Није пољопривредно земљиште
Србобран	ЗЕЛЕНИ ВЕНАЦ	7716	824/1	0.0364	њива	1	Правно и фактичко стање се разликују- на терену није пољопривредно земљиште-прилог Записник комисије за израду програма или Републичког пољопривредног инспектора	Није пољопривредно земљиште

Србобран	ЗЕЛЕНИ ВЕНАЦ	4228	824/2	0.0296	њива	1	Правно и фактичко стање се разликују- на терену није пољопривредно земљиште-прилог Записник комисије за израду програма или Републичког пољопривредног инспектора	Није пољопривредно земљиште
Србобран	БЕЛИ ЈАРОШ	301	8263/1	0.9999	њива	1	Правно и фактичко стање се разликују- на терену није пољопривредно земљиште-прилог Записник комисије за израду програма или Републичког пољопривредног инспектора	ОСТАЛО ВЕШТАЧКИ СТВОРЕНО НЕПЛОДНО ЗЕМЉИШТЕ
Србобран	БЕЛИ ЈАРОШ	8655	8265	0.0043	њива	3	Правно и фактичко стање се разликују- на терену није пољопривредно земљиште-прилог Записник комисије за израду програма или Републичког пољопривредног инспектора	ОСТАЛО ВЕШТАЧКИ СТВОРЕНО НЕПЛОДНО ЗЕМЉИШТЕ
Србобран	КИПОВО	625	7781/55	0.2411	њива	1	Правно и фактичко стање се разликују- на терену није пољопривредно земљиште-прилог Записник комисије за израду програма или Републичког пољопривредног инспектора	дрворед
Србобран	ДИМИТРИЈА ТУЦОВИЦА	4359	796/2	0.0251	њива	1	Правно и фактичко стање се разликују- на терену није пољопривредно земљиште-прилог Записник комисије за израду програма или Републичког пољопривредног инспектора	Није пољопривредно земљиште
Србобран	ДИМИТРИЈА ТУЦОВИЦА	4953	806	0.0508	њива	1	Правно и фактичко стање се разликују- на терену није пољопривредно земљиште-прилог Записник комисије за израду програма или Републичког пољопривредног инспектора	Није пољопривредно земљиште
Србобран	19. ОКТОБАР	5397	811	0.0360	њива	1	Правно и фактичко стање се разликују- на терену није пољопривредно земљиште-прилог Записник комисије за израду програма или Републичког пољопривредног инспектора	Није пољопривредно земљиште
Србобран	19. ОКТОБАР	6003	816	0.0512	њива	1	Правно и фактичко стање се разликују- на терену није пољопривредно земљиште-прилог Записник комисије за израду програма или Републичког пољопривредног инспектора	Није пољопривредно земљиште
Србобран	19. ОКТОБАР	4726	817	0.0076	њива	1	Правно и фактичко стање се разликују- на терену није пољопривредно земљиште-прилог Записник комисије за израду програма или Републичког пољопривредног инспектора	Није пољопривредно земљиште
Србобран	19. ОКТОБАР	5480	768/5	0.0431	њива	1	Правно и фактичко стање се разликују- на терену није пољопривредно земљиште-прилог Записник комисије за израду програма или Републичког пољопривредног инспектора	Није пољопривредно земљиште
Србобран	19. ОКТОБАР	5411	772	0.0239	њива	1	Правно и фактичко стање се разликују- на терену није пољопривредно земљиште-прилог Записник комисије за израду програма или Републичког пољопривредног инспектора	Није пољопривредно земљиште

Србобран	КИПОВО	625	7754	0.5669	њива	3	Правоснажно Решење о враћању које није спроведено у јавној евиденцији- прилог Решење	46-015536/2013 (2017-10-17)
Србобран	КИПОВО	625	7755	0.3735	њива	3	Правоснажно Решење о враћању које није спроведено у јавној евиденцији- прилог Решење	46-015536/2013 (2017-10-17)
Србобран	КИПОВО	625	7756	0.4478	њива	3	Правоснажно Решење о враћању које није спроведено у јавној евиденцији- прилог Решење	46-015536/2013 (2017-10-17)
Србобран	КИПОВО	8633	7759/2	29.2569	њива	3	Правоснажно Решење о враћању које није спроведено у јавној евиденцији- прилог Решење	46-003779/2012 (2017-03-10), 46-007514/2014 (2017-07-14), 46-010859/2013 (2016-02-25), 46-004645/2012 (2017-12-07)
Србобран	19. ОКТОБАР	6917	743	0.0034	њива	1	Правно и фактичко стање се разликују- на терену није пољопривредно земљиште-прилог Записник комисије за израду програма или Републичког пољопривредног инспектора	Није пољопривредно земљиште
Србобран	ЈАНКА КАТИЦА	7086	744/3	0.0553	њива	1	Правно и фактичко стање се разликују- на терену није пољопривредно земљиште-прилог Записник комисије за израду програма или Републичког пољопривредног инспектора	Није пољопривредно земљиште
Србобран	19. ОКТОБАР	3855	746	0.0096	њива	1	Правно и фактичко стање се разликују- на терену није пољопривредно земљиште-прилог Записник комисије за израду програма или Републичког пољопривредног инспектора	Није пољопривредно земљиште
Србобран	19. ОКТОБАР	3837	752/3	0.0104	њива	1	Правно и фактичко стање се разликују- на терену није пољопривредно земљиште-прилог Записник комисије за израду програма или Републичког пољопривредног инспектора	Није пољопривредно земљиште
Србобран	19. ОКТОБАР	5445	761	0.0292	њива	1	Правно и фактичко стање се разликују- на терену није пољопривредно земљиште-прилог Записник комисије за израду програма или Републичког пољопривредног инспектора	Није пољопривредно земљиште
Србобран	19. ОКТОБАР	7302	765	0.0286	њива	1	Правно и фактичко стање се разликују- на терену није пољопривредно земљиште-прилог Записник комисије за израду програма или Републичког пољопривредног инспектора	Није пољопривредно земљиште
Србобран	19. ОКТОБАР	7526	714	0.0127	њива	1	Правно и фактичко стање се разликују- на терену није пољопривредно земљиште-прилог Записник комисије за израду програма или Републичког пољопривредног инспектора	Није пољопривредно земљиште

Србобран	КОЛУБАРСКА	5138	718	0.0073	њива	1	Правно и фактичко стање се разликују- на терену није пољопривредно земљиште-прилог Записник комисије за израду програма или Републичког пољопривредног инспектора	Није пољопривредно земљиште
Србобран	КОЛУБАРСКА	4227	719	0.0135	њива	1	Правно и фактичко стање се разликују- на терену није пољопривредно земљиште-прилог Записник комисије за израду програма или Републичког пољопривредног инспектора	Није пољопривредно земљиште
Србобран	19. ОКТОБАР	7147	726	0.0125	њива	1	Правно и фактичко стање се разликују- на терену није пољопривредно земљиште-прилог Записник комисије за израду програма или Републичког пољопривредног инспектора	Није пољопривредно земљиште
Србобран	19. ОКТОБАР	7011	733	0.0108	њива	1	Правно и фактичко стање се разликују- на терену није пољопривредно земљиште-прилог Записник комисије за израду програма или Републичког пољопривредног инспектора	Није пољопривредно земљиште
Србобран	19. ОКТОБАР	5208	742	0.0346	њива	1	Правно и фактичко стање се разликују- на терену није пољопривредно земљиште-прилог Записник комисије за израду програма или Републичког пољопривредног инспектора	Није пољопривредно земљиште
Србобран	19. ОКТОБАР	5039	684	0.0185	њива	1	Правно и фактичко стање се разликују- на терену није пољопривредно земљиште-прилог Записник комисије за израду програма или Републичког пољопривредног инспектора	Није пољопривредно земљиште
Србобран	КОЛУБАРСКА	6104	685	0.0006	њива	1	Правно и фактичко стање се разликују- на терену није пољопривредно земљиште-прилог Записник комисије за израду програма или Републичког пољопривредног инспектора	Није пољопривредно земљиште
Србобран	19. ОКТОБАР	6148	694	0.0114	њива	1	Правно и фактичко стање се разликују- на терену није пољопривредно земљиште-прилог Записник комисије за израду програма или Републичког пољопривредног инспектора	Није пољопривредно земљиште
Србобран	ДР. ЂОРЂА БАСТИЦА	6466	7	0.0320	њива	2	Правно и фактичко стање се разликују- на терену није пољопривредно земљиште-прилог Записник комисије за израду програма или Републичког пољопривредног инспектора	Није пољопривредно земљиште
Србобран	КОЛУБАРСКА	7082	710	0.0138	њива	1	Правно и фактичко стање се разликују- на терену није пољопривредно земљиште-прилог Записник комисије за израду програма или Републичког пољопривредног инспектора	Није пољопривредно земљиште
Србобран	КОЛУБАРСКА	8105	712	0.0165	њива	1	Правно и фактичко стање се разликују- на терену није пољопривредно земљиште-прилог Записник комисије за израду програма или Републичког пољопривредног инспектора	Није пољопривредно земљиште

Србобран	19. ОКТОБАР	6324	627	0.0113	њива	1	Правно и фактичко стање се разликују- на терену није пољопривредно земљиште-прилог Записник комисије за израду програма или Републичког пољопривредног инспектора	Није пољопривредно земљиште
Србобран	19. ОКТОБАР	5198	641	0.0096	њива	1	Правно и фактичко стање се разликују- на терену није пољопривредно земљиште-прилог Записник комисије за израду програма или Републичког пољопривредног инспектора	Није пољопривредно земљиште
Србобран	КОЛУБАРСКА	3303	652	0.0210	њива	1	Правно и фактичко стање се разликују- на терену није пољопривредно земљиште-прилог Записник комисије за израду програма или Републичког пољопривредног инспектора	Није пољопривредно земљиште
Србобран	19. ОКТОБАР	5298	663	0.0045	њива	1	Правно и фактичко стање се разликују- на терену није пољопривредно земљиште-прилог Записник комисије за израду програма или Републичког пољопривредног инспектора	Није пољопривредно земљиште
Србобран	19. ОКТОБАР	4970	676	0.0076	виноград	2	Правно и фактичко стање се разликују- на терену није пољопривредно земљиште-прилог Записник комисије за израду програма или Републичког пољопривредног инспектора	Није пољопривредно земљиште
Србобран	19. ОКТОБАР	4970	676	0.0064	њива	1	Правно и фактичко стање се разликују- на терену није пољопривредно земљиште-прилог Записник комисије за израду програма или Републичког пољопривредног инспектора	Није пољопривредно земљиште
Србобран	КИПОВО	625	6119	8.5363	њива	2	Правоснажно Решење о враћању које није спроведено у јавној евиденцији- прилог Решење	46-011135/2012 (2018-02-14), 46-015536/2013 (2017-10-17)
Србобран	КИПОВО	625	6120	1.3503	њива	2	Правоснажно Решење о враћању које није спроведено у јавној евиденцији- прилог Решење	46-015536/2013 (2017-10-17)
Србобран	КИПОВО	625	6121	1.9914	њива	2	Правоснажно Решење о враћању које није спроведено у јавној евиденцији- прилог Решење	46-015536/2013 (2017-10-17)
Србобран	КИПОВО	625	6122	0.5989	њива	2	Правоснажно Решење о враћању које није спроведено у јавној евиденцији- прилог Решење	46-015536/2013 (2017-10-17)
Србобран	КИПОВО	625	6123	0.8514	њива	2	Правоснажно Решење о враћању које није спроведено у јавној евиденцији- прилог Решење	46-015536/2013 (2017-10-17)

Србобран	КИПОВО	8522	6173	4.5163	њива	2	Правоснажно Решење о враћању које није спроведено у јавној евиденцији- прилог Решење	46-000384/2012 (2016-12-09), 46-001240/2012 (2016-11-01), 46-003656/2012 (2017-01-08), 46-007544/2012 (2017-07-25), 46-007548/2012 (2016-10-31)
Србобран	КИПОВО	8675	6063	3.6152	њива	2	Правоснажно Решење о враћању које није спроведено у јавној евиденцији- прилог Решење	46-007340/2013 (2017-06-20), 46-007544/2012 (2017-07-25), 46-017595/2013 (2017-05-23)
Србобран	КИПОВО	8675	6063	11.1541	њива	3	Правоснажно Решење о враћању које није спроведено у јавној евиденцији- прилог Решење	46-007340/2013 (2017-06-20), 46-007544/2012 (2017-07-25), 46-017595/2013 (2017-05-23)
Србобран	КИПОВО	8613	6071	1.1453	њива	3	Правоснажно Решење о враћању које није спроведено у јавној евиденцији- прилог Решење	46-000072/2016 (2018-01-08), 46-004404/2012 (2016-12-22)
Србобран	КИПОВО	625	6116	4.3318	њива	2	Правоснажно Решење о враћању које није спроведено у јавној евиденцији- прилог Решење	46-000035/2017 (2018-03-05), 46-015536/2013 (2017-10-17), 46-000035/2017 (2018-03-08)
Србобран	КИПОВО	625	6117	0.8946	њива	3	Правоснажно Решење о враћању које није спроведено у јавној евиденцији- прилог Решење	46-015536/2013 (2017-10-17)
Србобран	КИПОВО	625	6118	0.8734	њива	3	Правоснажно Решење о враћању које није спроведено у јавној евиденцији- прилог Решење	46-015536/2013 (2017-10-17)
Србобран	КИПОВО	625	6030	44.4774	њива	2	Правоснажно Решење о враћању које није спроведено у јавној евиденцији- прилог Решење	46-011422/2012 (2017-10-21)
Србобран	КИПОВО	8628	6036/1	9.1413	њива	2	Правоснажно Решење о враћању које није спроведено у јавној евиденцији- прилог Решење	46-007521/2013 (2018-02-27), 46-008439/2013 (2017-10-24), 46-014831/2013 (2017-03-11)
Србобран	КИПОВО	8617	6040/3	40.3931	њива	3	Правоснажно Решење о враћању које није спроведено у јавној евиденцији- прилог Решење	46-000734/2012 (2016-12-22), 46-002987/2013 (2017-02-22), 46-003395/2012 (2017-01-10), 46-004506/2012 (2016-12-19), 46-00-82/2011 (2017-02-21)
Србобран	КИПОВО	8601	6043	23.0207	њива	3	Правоснажно Решење о враћању које није спроведено у јавној евиденцији- прилог Решење	#####

Србобран	КИПОВО	625	6044	32.3492	њива	3	Трајно изузета - Коначно враћено реституцијом	46-00-78/2011, 46-00-83/2011
Србобран	КИПОВО	625	6062/6	59.5584	њива	2	Правоснажно Решење о враћању које није спроведено у јавној евиденцији- прилог Решење	46-000873/2013 (2016-12-06), 46-007544/2012 (2017-07-25), 46-011706/2013 (2016-04-29), 46-014147/2013 (2017-09-22)
Србобран	ТУРИЈСКИ ПУТ	4963	5896	1.0946	пашњак	2	Правно и фактичко стање се разликују- на терену није пољопривредно земљиште-прилог Записник комисије за израду програма или Републичког пољопривредног инспектора	на терену је обала - плажа
Србобран	КИПОВО	8615	6003	29.2601	њива	3	Правоснажно Решење о враћању које није спроведено у јавној евиденцији- прилог Решење	46-001600/2013 (2016-12-24), 46-00-82/2011 (2017-02-21)
Србобран	КИПОВО	8517	6005	43.6113	њива	3	Правоснажно Решење о враћању које није спроведено у јавној евиденцији- прилог Решење	46-002145/2012 (2016-03-07), 46-00-2263/2008 (2017-10-30), 46-00-78/2011 (2017-02-21), 46-00-80/2011 (2017-11-07), 46-00-82/2011 (2017-02-21), 46-
Србобран	КИПОВО	625	6010	54.2414	њива	3	Правоснажно Решење о враћању које није спроведено у јавној евиденцији- прилог Решење	46-004343/2013 (2018-02-22)
Србобран	КИПОВО	625	6027	9.8091	њива	2	Правоснажно Решење о враћању које није спроведено у јавној евиденцији- прилог Решење	46-013410/2013 (2018-02-01)
Србобран	КИПОВО	301	6028/2	1.0320	њива	1	Правно и фактичко стање се разликују- на терену није пољопривредно земљиште-прилог Записник комисије за израду програма или Републичког пољопривредног инспектора	ОСТАЛО ВЕШТАЧКИ СТВОРЕНО НЕПЛОДНО ЗЕМЉИШТЕ
Србобран	БРАНИСЛАВА НУШИЦА	4670	5842/7	0.0062	њива	1	Правно и фактичко стање се разликују- на терену није пољопривредно земљиште-прилог Записник комисије за израду програма или Републичког пољопривредног инспектора	Није пољопривредно земљиште
Србобран	НОВОСАДСКА	6749	5843	0.0418	њива	1	Правно и фактичко стање се разликују- на терену није пољопривредно земљиште-прилог Записник комисије за израду програма или Републичког пољопривредног инспектора	ЗЕМЉИШТЕ ПОД ЗГРАДОМ И ДРУГИМ ОБЈЕКТОМ
Србобран	НОВОСАДСКА	7648	5844	0.1223	њива	1	Правно и фактичко стање се разликују- на терену није пољопривредно земљиште-прилог Записник комисије за израду програма или Републичког пољопривредног инспектора	Није пољопривредно земљиште

Србобран	НОВОСАДСКА	6628	5849	0.0299	њива	1	Правно и фактичко стање се разликују- на терену није пољопривредно земљиште-прилог Записник комисије за израду програма или Републичког пољопривредног инспектора	Није пољопривредно земљиште
Србобран	НОВОСАДСКА	6837	5855/1	0.1037	њива	1	Правно и фактичко стање се разликују- на терену није пољопривредно земљиште-прилог Записник комисије за израду програма или Републичког пољопривредног инспектора	Није пољопривредно земљиште
Србобран	НОВОСАДСКА	6729	5855/2	0.0460	њива	1	Правно и фактичко стање се разликују- на терену није пољопривредно земљиште-прилог Записник комисије за израду програма или Републичког пољопривредног инспектора	Није пољопривредно земљиште
Србобран	СМЕДЕРЕВСКА	4096	5773	0.0494	ливада	2	Правно и фактичко стање се разликују- на терену није пољопривредно земљиште-прилог Записник комисије за израду програма или Републичког пољопривредног инспектора	ЗЕМЉИШТЕ ПОД ЗГРАДОМ И ДРУГИМ ОБЈЕКТОМ
Србобран	СМЕДЕРЕВСКА	6510	5811	0.0496	ливада	2	Правно и фактичко стање се разликују- на терену није пољопривредно земљиште-прилог Записник комисије за израду програма или Републичког пољопривредног инспектора	ЗЕМЉИШТЕ ПОД ЗГРАДОМ И ДРУГИМ ОБЈЕКТОМ
Србобран	ПИОНИРСКА	4184	5815/16	0.0496	ливада	2	Правно и фактичко стање се разликују- на терену није пољопривредно земљиште-прилог Записник комисије за израду програма или Републичког пољопривредног инспектора	ЗЕМЉИШТЕ ПОД ЗГРАДОМ И ДРУГИМ ОБЈЕКТОМ
Србобран	САРАЈЕВСКА	6127	583	0.0137	њива	1	Правно и фактичко стање се разликују- на терену није пољопривредно земљиште-прилог Записник комисије за израду програма или Републичког пољопривредног инспектора	Није пољопривредно земљиште
Србобран	БРАНИСЛАВА НУШИЦА	5279	5839/1	0.1527	њива	1	Правно и фактичко стање се разликују- на терену није пољопривредно земљиште-прилог Записник комисије за израду програма или Републичког пољопривредног инспектора	Није пољопривредно земљиште
Србобран	БРАНИСЛАВА НУШИЦА	4215	5840/3	0.0168	њива	1	Правно и фактичко стање се разликују- на терену није пољопривредно земљиште-прилог Записник комисије за израду програма или Републичког пољопривредног инспектора	Није пољопривредно земљиште
Србобран	ПРОЛЕТЕРСКА	6489	5630	0.0133	њива	1	Правно и фактичко стање се разликују- на терену није пољопривредно земљиште-прилог Записник комисије за израду програма или Републичког пољопривредног инспектора	Није пољопривредно земљиште
Србобран	ПАРТИЗАНСКА	5535	5643	0.0015	њива	1	Правно и фактичко стање се разликују- на терену није пољопривредно земљиште-прилог Записник комисије за израду програма или Републичког пољопривредног инспектора	Није пољопривредно земљиште

Србобран	САЛАШКА	4037	5701	0.0514	њива	1	Правно и фактичко стање се разликују- на терену није пољопривредно земљиште-прилог Записник комисије за израду програма или Републичког пољопривредног инспектора	Није пољопривредно земљиште
Србобран	САРАЈЕВСКА	6165	571	0.0160	њива	1	Правно и фактичко стање се разликују- на терену није пољопривредно земљиште-прилог Записник комисије за израду програма или Републичког пољопривредног инспектора	Није пољопривредно земљиште
Србобран	ЗЕТСКА	6859	574	0.0119	њива	1	Правно и фактичко стање се разликују- на терену није пољопривредно земљиште-прилог Записник комисије за израду програма или Републичког пољопривредног инспектора	Није пољопривредно земљиште
Србобран	ПРОЛЕТЕРСКА	3856	5740	0.0020	њива	1	Правно и фактичко стање се разликују- на терену није пољопривредно земљиште-прилог Записник комисије за израду програма или Републичког пољопривредног инспектора	Није пољопривредно земљиште
Србобран	ПАРТИЗАНСКА	4963	5597	0.1033	њива	1	Правно и фактичко стање се разликују- на терену није пољопривредно земљиште-прилог Записник комисије за израду програма или Републичког пољопривредног инспектора	ШУМА
Србобран	ПАРТИЗАНСКА	4963	5598	0.2297	пашњак	1	Правно и фактичко стање се разликују- на терену није пољопривредно земљиште-прилог Записник комисије за израду програма или Републичког пољопривредног инспектора	ШУМА
Србобран	РАТАРСКА	6012	5608	0.0112	њива	1	Правно и фактичко стање се разликују- на терену није пољопривредно земљиште-прилог Записник комисије за израду програма или Републичког пољопривредног инспектора	Није пољопривредно земљиште
Србобран	РАТАРСКА	7701	5614	0.0142	њива	1	Правно и фактичко стање се разликују- на терену није пољопривредно земљиште-прилог Записник комисије за израду програма или Републичког пољопривредног инспектора	Није пољопривредно земљиште
Србобран	ПАРТИЗАНСКА	5763	5618	0.0088	њива	1	Правно и фактичко стање се разликују- на терену није пољопривредно земљиште-прилог Записник комисије за израду програма или Републичког пољопривредног инспектора	Није пољопривредно земљиште
Србобран	РАТАРСКА	7121	5619	0.0130	њива	1	Правно и фактичко стање се разликују- на терену није пољопривредно земљиште-прилог Записник комисије за израду програма или Републичког пољопривредног инспектора	Није пољопривредно земљиште
Србобран	ПРОЛЕТЕРСКА	5565	5558	0.0117	њива	1	Правно и фактичко стање се разликују- на терену није пољопривредно земљиште-прилог Записник комисије за израду програма или Републичког пољопривредног инспектора	Није пољопривредно земљиште

Србобран	СМЕДЕРЕВСКА	6319	5569	0.0188	њива	1	Правно и фактичко стање се разликују- на терену није пољопривредно земљиште-прилог Записник комисије за израду програма или Републичког пољопривредног инспектора	Није пољопривредно земљиште
Србобран	СМЕДЕРЕВСКА	7418	5576	0.0169	њива	1	Правно и фактичко стање се разликују- на терену није пољопривредно земљиште-прилог Записник комисије за израду програма или Републичког пољопривредног инспектора	Није пољопривредно земљиште
Србобран	РАТАРСКА	4298	5581	0.0038	њива	1	Правно и фактичко стање се разликују- на терену није пољопривредно земљиште-прилог Записник комисије за израду програма или Републичког пољопривредног инспектора	Није пољопривредно земљиште
Србобран	СМЕДЕРЕВСКА	5777	5585	0.0109	њива	1	Правно и фактичко стање се разликују- на терену није пољопривредно земљиште-прилог Записник комисије за израду програма или Републичког пољопривредног инспектора	Није пољопривредно земљиште
Србобран	ПАРТИЗАНСКА	4963	5596	0.1703	њива	1	Правно и фактичко стање се разликују- на терену није пољопривредно земљиште-прилог Записник комисије за израду програма или Републичког пољопривредног инспектора	Није пољопривредно земљиште
Србобран	НОВОСАДСКА	257	5448	0.0832	њива	1	Правно и фактичко стање се разликују- на терену није пољопривредно земљиште-прилог Записник комисије за израду програма или Републичког пољопривредног инспектора	Није пољопривредно земљиште
Србобран	КОСМАЈСКА	3645	5457/1	0.0290	пашњак	2	Правно и фактичко стање се разликују- на терену није пољопривредно земљиште-прилог Записник комисије за израду програма или Републичког пољопривредног инспектора	Није пољопривредно земљиште
Србобран	КОСМАЈСКА	3645	5464	0.1213	пашњак	2	Правно и фактичко стање се разликују- на терену није пољопривредно земљиште-прилог Записник комисије за израду програма или Републичког пољопривредног инспектора	ЗЕМЉИШТЕ ПОД ЗГРАДОМ И ДРУГИМ ОБЈЕКТОМ
Србобран	ОХРИДСКА	6553	548	0.0165	њива	1	Правно и фактичко стање се разликују- на терену није пољопривредно земљиште-прилог Записник комисије за израду програма или Републичког пољопривредног инспектора	Није пољопривредно земљиште
Србобран	ЗЕТСКА	6985	550	0.0130	њива	1	Правно и фактичко стање се разликују- на терену није пољопривредно земљиште-прилог Записник комисије за израду програма или Републичког пољопривредног инспектора	Није пољопривредно земљиште
Србобран	СМЕДЕРЕВСКА	7613	5550	0.0105	њива	1	Правно и фактичко стање се разликују- на терену није пољопривредно земљиште-прилог Записник комисије за израду програма или Републичког пољопривредног инспектора	Није пољопривредно земљиште

Србобран	АВАЛСКА	5250	5416	0.0141	њива	1	Правно и фактичко стање се разликују- на терену није пољопривредно земљиште-прилог Записник комисије за израду програма или Републичког пољопривредног инспектора	Није пољопривредно земљиште
Србобран	АВАЛСКА	6846	5421	0.0100	њива	1	Правно и фактичко стање се разликују- на терену није пољопривредно земљиште-прилог Записник комисије за израду програма или Републичког пољопривредног инспектора	Није пољопривредно земљиште
Србобран	ЖЕЛЕЗНИЦКА	5526	5424	0.0000	њива	1	Правно и фактичко стање се разликују- на терену није пољопривредно земљиште-прилог Записник комисије за израду програма или Републичког пољопривредног инспектора	Није пољопривредно земљиште
Србобран	НОВОСАДСКА	3856	5433/2	0.0416	њива	1	Правно и фактичко стање се разликују- на терену није пољопривредно земљиште-прилог Записник комисије за израду програма или Републичког пољопривредног инспектора	Није пољопривредно земљиште
Србобран	НОВОСАДСКА	5600	5434	0.0647	њива	1	Правно и фактичко стање се разликују- на терену није пољопривредно земљиште-прилог Записник комисије за израду програма или Републичког пољопривредног инспектора	Није пољопривредно земљиште
Србобран	НОВОСАДСКА	5692	5444	0.0071	њива	1	Правно и фактичко стање се разликују- на терену није пољопривредно земљиште-прилог Записник комисије за израду програма или Републичког пољопривредног инспектора	Није пољопривредно земљиште
Србобран	ТУРИЈСКИ ПУТ	7480	5395	0.0132	њива	1	Правно и фактичко стање се разликују- на терену није пољопривредно земљиште-прилог Записник комисије за израду програма или Републичког пољопривредног инспектора	Није пољопривредно земљиште
Србобран	АВАЛСКА	3951	5399	0.0001	њива	1	Правно и фактичко стање се разликују- на терену није пољопривредно земљиште-прилог Записник комисије за израду програма или Републичког пољопривредног инспектора	Није пољопривредно земљиште
Србобран	АВАЛСКА	7628	5403	0.0144	њива	1	Правно и фактичко стање се разликују- на терену није пољопривредно земљиште-прилог Записник комисије за израду програма или Републичког пољопривредног инспектора	Није пољопривредно земљиште
Србобран	АВАЛСКА	5485	5405	0.0208	њива	1	Правно и фактичко стање се разликују- на терену није пољопривредно земљиште-прилог Записник комисије за израду програма или Републичког пољопривредног инспектора	Није пољопривредно земљиште
Србобран	МИШАРСКА	3744	5408	0.0074	њива	1	Правно и фактичко стање се разликују- на терену није пољопривредно земљиште-прилог Записник комисије за израду програма или Републичког пољопривредног инспектора	Није пољопривредно земљиште

Србобран	АВАЛСКА	4905	5412	0.0058	њива	1	Правно и фактичко стање се разликују- на терену није пољопривредно земљиште-прилог Записник комисије за израду програма или Републичког пољопривредног инспектора	Није пољопривредно земљиште
Србобран	ДР. ЂОРЂА БАСТИЦА	5286	5309/10	0.0562	њива	1	Правно и фактичко стање се разликују- на терену није пољопривредно земљиште-прилог Записник комисије за израду програма или Републичког пољопривредног инспектора	Није пољопривредно земљиште
Србобран	ЗЕТСКА	6986	531	0.0134	њива	1	Правно и фактичко стање се разликују- на терену није пољопривредно земљиште-прилог Записник комисије за израду програма или Републичког пољопривредног инспектора	Није пољопривредно земљиште
Србобран	ОХРИДСКА	3887	535	0.0358	њива	1	Правно и фактичко стање се разликују- на терену није пољопривредно земљиште-прилог Записник комисије за израду програма или Републичког пољопривредног инспектора	Није пољопривредно земљиште
Србобран	ТУРИЈСКИ ПУТ	3308	5372	0.0911	њива	3	Правно и фактичко стање се разликују- на терену није пољопривредно земљиште-прилог Записник комисије за израду програма или Републичког пољопривредног инспектора	ЗЕМЉИШТЕ ПОД ЗГРАДОМ И ДРУГИМ ОБЈЕКТОМ
Србобран	ЖЕЛЕЗНИЦКА	5307	5387/1	0.4961	њива	1	Правно и фактичко стање се разликују- на терену није пољопривредно земљиште-прилог Записник комисије за израду програма или Републичког пољопривредног инспектора	ЗЕМЉИШТЕ ПОД ЗГРАДОМ И ДРУГИМ ОБЈЕКТОМ
Србобран	ЖЕЛЕЗНИЦКА	5196	5387/2	0.0560	њива	1	Правно и фактичко стање се разликују- на терену није пољопривредно земљиште-прилог Записник комисије за израду програма или Републичког пољопривредног инспектора	Није пољопривредно земљиште
Србобран	СВЕТОГ САВЕ	3856	5218	0.0005	њива	1	Правно и фактичко стање се разликују- на терену није пољопривредно земљиште-прилог Записник комисије за израду програма или Републичког пољопривредног инспектора	Није пољопривредно земљиште
Србобран	ХАЈДУК ВЕЉКА	5382	5224	0.0579	њива	1	Правно и фактичко стање се разликују- на терену није пољопривредно земљиште-прилог Записник комисије за израду програма или Републичког пољопривредног инспектора	Није пољопривредно земљиште
Србобран	ЈАДРАНСКА	4136	5231/2	0.1118	њива	3	Правно и фактичко стање се разликују- на терену није пољопривредно земљиште-прилог Записник комисије за израду програма или Републичког пољопривредног инспектора	Није пољопривредно земљиште
Србобран	ХАЈДУК ВЕЉКА	7100	5255	0.0051	њива	3	Правно и фактичко стање се разликују- на терену није пољопривредно земљиште-прилог Записник комисије за израду програма или Републичког пољопривредног инспектора	Није пољопривредно земљиште

Србобран	ХАЈДУК ВЕЉКА	3603	5268	0.0034	њива	2	Правно и фактичко стање се разликују- на терену није пољопривредно земљиште-прилог Записник комисије за израду програма или Републичког пољопривредног инспектора	Није пољопривредно земљиште
Србобран	ХАЈДУК ВЕЉКА	7101	5273	0.0308	њива	3	Правно и фактичко стање се разликују- на терену није пољопривредно земљиште-прилог Записник комисије за израду програма или Републичког пољопривредног инспектора	Није пољопривредно земљиште
Србобран	ХАЈДУК ВЕЉКА	4647	5164	0.0523	њива	1	Правно и фактичко стање се разликују- на терену није пољопривредно земљиште-прилог Записник комисије за израду програма или Републичког пољопривредног инспектора	Није пољопривредно земљиште
Србобран	МИЛОША ЦРЊАНСКОГ	6993	5165	0.0294	њива	1	Правно и фактичко стање се разликују- на терену није пољопривредно земљиште-прилог Записник комисије за израду програма или Републичког пољопривредног инспектора	Није пољопривредно земљиште
Србобран	ХАЈДУК ВЕЉКА	4509	5172	0.0558	њива	1	Правно и фактичко стање се разликују- на терену није пољопривредно земљиште-прилог Записник комисије за израду програма или Републичког пољопривредног инспектора	Није пољопривредно земљиште
Србобран	МИЛОША ЦРЊАНСКОГ	6086	5174	0.0028	њива	1	Правно и фактичко стање се разликују- на терену није пољопривредно земљиште-прилог Записник комисије за израду програма или Републичког пољопривредног инспектора	Није пољопривредно земљиште
Србобран	МИЛОША ЦРЊАНСКОГ	7338	5195	0.0077	њива	1	Правно и фактичко стање се разликују- на терену није пољопривредно земљиште-прилог Записник комисије за израду програма или Републичког пољопривредног инспектора	Није пољопривредно земљиште
Србобран	СВЕТОГ САВЕ	4649	5208/2	0.0178	њива	1	Правно и фактичко стање се разликују- на терену није пољопривредно земљиште-прилог Записник комисије за израду програма или Републичког пољопривредног инспектора	Није пољопривредно земљиште
Србобран	ОХРИДСКА	5045	507	0.0160	њива	1	Правно и фактичко стање се разликују- на терену није пољопривредно земљиште-прилог Записник комисије за израду програма или Републичког пољопривредног инспектора	Није пољопривредно земљиште
Србобран	МИЛОША ЦРЊАНСКОГ	4822	5070	0.0040	њива	1	Правно и фактичко стање се разликују- на терену није пољопривредно земљиште-прилог Записник комисије за израду програма или Републичког пољопривредног инспектора	Није пољопривредно земљиште
Србобран	КАРАЂОРЂЕВА	7587	5093	0.0034	њива	1	Правно и фактичко стање се разликују- на терену није пољопривредно земљиште-прилог Записник комисије за израду програма или Републичког пољопривредног инспектора	Није пољопривредно земљиште

Србобран	ОХРИДСКА	7437	512	0.0102	њива	1	Правно и фактичко стање се разликују- на терену није пољопривредно земљиште-прилог Записник комисије за израду програма или Републичког пољопривредног инспектора	Није пољопривредно земљиште
Србобран	МИЛОША ЦРЊАНСКОГ	7044	5126	0.0072	њива	1	Правно и фактичко стање се разликују- на терену није пољопривредно земљиште-прилог Записник комисије за израду програма или Републичког пољопривредног инспектора	Није пољопривредно земљиште
Србобран	ХАЈДУК ВЕЉКА	6175	5159	0.0028	њива	1	Правно и фактичко стање се разликују- на терену није пољопривредно земљиште-прилог Записник комисије за израду програма или Републичког пољопривредног инспектора	Није пољопривредно земљиште
Србобран	КАРАЂОРЂЕВА	4616	5037	0.0112	њива	1	Правно и фактичко стање се разликују- на терену није пољопривредно земљиште-прилог Записник комисије за израду програма или Републичког пољопривредног инспектора	Није пољопривредно земљиште
Србобран	МИЛОША ЦРЊАНСКОГ	5522	5059	0.0000	њива	1	Правно и фактичко стање се разликују- на терену није пољопривредно земљиште-прилог Записник комисије за израду програма или Републичког пољопривредног инспектора	Није пољопривредно земљиште
Србобран	МИЛОША ЦРЊАНСКОГ	5523	5060	0.0000	њива	1	Правно и фактичко стање се разликују- на терену није пољопривредно земљиште-прилог Записник комисије за израду програма или Републичког пољопривредног инспектора	Није пољопривредно земљиште
Србобран	ЂУРЕ ЈАКШИЦА	7272	5063	0.0128	њива	1	Правно и фактичко стање се разликују- на терену није пољопривредно земљиште-прилог Записник комисије за израду програма или Републичког пољопривредног инспектора	Није пољопривредно земљиште
Србобран	МИЛОША ЦРЊАНСКОГ	8041	5064	0.0000	њива	1	Правно и фактичко стање се разликују- на терену није пољопривредно земљиште-прилог Записник комисије за израду програма или Републичког пољопривредног инспектора	Није пољопривредно земљиште
Србобран	МИЛОША ЦРЊАНСКОГ	3498	5066/1	0.0126	њива	1	Правно и фактичко стање се разликују- на терену није пољопривредно земљиште-прилог Записник комисије за израду програма или Републичког пољопривредног инспектора	Није пољопривредно земљиште
Србобран	СРБИЈАНСКА	5425	4975	0.0055	њива	1	Правно и фактичко стање се разликују- на терену није пољопривредно земљиште-прилог Записник комисије за израду програма или Републичког пољопривредног инспектора	Није пољопривредно земљиште
Србобран	ЈОВАН ЈОВАНОВИЏ-ЗМАЈ	4277	4980	0.0436	њива	1	Правно и фактичко стање се разликују- на терену није пољопривредно земљиште-прилог Записник комисије за израду програма или Републичког пољопривредног инспектора	Није пољопривредно земљиште

Србобран	ЈОВАН ЈОВАНОВИЋ- ЗМАЈ	8153	4981	0.0187	њива	1	Правно и фактичко стање се разликују- на терену није пољопривредно земљиште-прилог Записник комисије за израду програма или Републичког пољопривредног инспектора	Није пољопривредно земљиште
Србобран	КОЛУБАРСКА	6618	499/2	0.0413	њива	1	Правно и фактичко стање се разликују- на терену није пољопривредно земљиште-прилог Записник комисије за израду програма или Републичког пољопривредног инспектора	Није пољопривредно земљиште
Србобран	ТРГ РЕПУБЛИКЕ	7730	5005	0.0042	њива	1	Правно и фактичко стање се разликују- на терену није пољопривредно земљиште-прилог Записник комисије за израду програма или Републичког пољопривредног инспектора	Није пољопривредно земљиште
Србобран	КАРАЂОРЂЕВА	5520	5027	0.0000	њива	1	Правно и фактичко стање се разликују- на терену није пољопривредно земљиште-прилог Записник комисије за израду програма или Републичког пољопривредног инспектора	Није пољопривредно земљиште
Србобран	СРБИЈАНСКА	7861	4907	0.0004	њива	1	Правно и фактичко стање се разликују- на терену није пољопривредно земљиште-прилог Записник комисије за израду програма или Републичког пољопривредног инспектора	Није пољопривредно земљиште
Србобран	СРБИЈАНСКА	7862	4917	0.0088	њива	1	Правно и фактичко стање се разликују- на терену није пољопривредно земљиште-прилог Записник комисије за израду програма или Републичког пољопривредног инспектора	Није пољопривредно земљиште
Србобран	БАРДОВА	4128	4922	0.0465	њива	1	Правно и фактичко стање се разликују- на терену није пољопривредно земљиште-прилог Записник комисије за израду програма или Републичког пољопривредног инспектора	Није пољопривредно земљиште
Србобран	СРБИЈАНСКА	4840	4934	0.0113	њива	1	Правно и фактичко стање се разликују- на терену није пољопривредно земљиште-прилог Записник комисије за израду програма или Републичког пољопривредног инспектора	Није пољопривредно земљиште
Србобран	СРБИЈАНСКА	3743	4962	0.0199	трстик-мочвара	2	Правно и фактичко стање се разликују- на терену није пољопривредно земљиште-прилог Записник комисије за израду програма или Републичког пољопривредног инспектора	Није пољопривредно земљиште
Србобран	СРБИЈАНСКА	3743	4962	0.0994	њива	2	Правно и фактичко стање се разликују- на терену није пољопривредно земљиште-прилог Записник комисије за израду програма или Републичког пољопривредног инспектора	Није пољопривредно земљиште
Србобран	СТАНОЈА ГЛАВАША	3716	4845	0.0049	њива	1	Правно и фактичко стање се разликују- на терену није пољопривредно земљиште-прилог Записник комисије за израду програма или Републичког пољопривредног инспектора	Није пољопривредно земљиште

Србобран	ВАСЕ ЦАРАПИЦА	5709	4849	0.0116	њива	1	Правно и фактичко стање се разликују- на терену није пољопривредно земљиште-прилог Записник комисије за израду програма или Републичког пољопривредног инспектора	Није пољопривредно земљиште
Србобран	СТАНОЈА ГЛАВАША	5982	4862/1	0.0056	њива	1	Правно и фактичко стање се разликују- на терену није пољопривредно земљиште-прилог Записник комисије за израду програма или Републичког пољопривредног инспектора	Није пољопривредно земљиште
Србобран	БАРДОВА	7497	4868	0.0478	њива	1	Правно и фактичко стање се разликују- на терену није пољопривредно земљиште-прилог Записник комисије за израду програма или Републичког пољопривредног инспектора	Није пољопривредно земљиште
Србобран	БАРДОВА	6940	4874	0.0503	њива	1	Правно и фактичко стање се разликују- на терену није пољопривредно земљиште-прилог Записник комисије за израду програма или Републичког пољопривредног инспектора	Није пољопривредно земљиште
Србобран	ВАСЕ ЦАРАПИЦА	7446	4880	0.0636	њива	1	Правно и фактичко стање се разликују- на терену није пољопривредно земљиште-прилог Записник комисије за израду програма или Републичког пољопривредног инспектора	Није пољопривредно земљиште
Србобран	ВУКА КАРАУИЦА	5843	4821	0.0257	њива	1	Правно и фактичко стање се разликују- на терену није пољопривредно земљиште-прилог Записник комисије за израду програма или Републичког пољопривредног инспектора	Није пољопривредно земљиште
Србобран	ВУКА КАРАУИЦА	6943	4826	0.0041	њива	1	Правно и фактичко стање се разликују- на терену није пољопривредно земљиште-прилог Записник комисије за израду програма или Републичког пољопривредног инспектора	Није пољопривредно земљиште
Србобран	СТАНОЈА ГЛАВАША	7051	4833	0.0178	њива	1	Правно и фактичко стање се разликују- на терену није пољопривредно земљиште-прилог Записник комисије за израду програма или Републичког пољопривредног инспектора	Није пољопривредно земљиште
Србобран	ВАСЕ ЦАРАПИЦА	6226	4834	0.0830	воћњак	2	Правно и фактичко стање се разликују- на терену није пољопривредно земљиште-прилог Записник комисије за израду програма или Републичког пољопривредног инспектора	Није пољопривредно земљиште
Србобран	ВАСЕ ЦАРАПИЦА	5596	4837	0.0318	њива	1	Правно и фактичко стање се разликују- на терену није пољопривредно земљиште-прилог Записник комисије за израду програма или Републичког пољопривредног инспектора	Није пољопривредно земљиште
Србобран	СТАНОЈА ГЛАВАША	6194	4843	0.0004	њива	1	Правно и фактичко стање се разликују- на терену није пољопривредно земљиште-прилог Записник комисије за израду програма или Републичког пољопривредног инспектора	Није пољопривредно земљиште

Србобран	ВУКА КАРАУИЦА	5109	4779	0.0522	њива	1	Правно и фактичко стање се разликују- на терену није пољопривредно земљиште-прилог Записник комисије за израду програма или Републичког пољопривредног инспектора	Није пољопривредно земљиште
Србобран	ВУКА КАРАУИЦА	5221	4781	0.0109	њива	1	Правно и фактичко стање се разликују- на терену није пољопривредно земљиште-прилог Записник комисије за израду програма или Републичког пољопривредног инспектора	Није пољопривредно земљиште
Србобран	ВУКА КАРАУИЦА	5932	4787	0.0174	њива	1	Правно и фактичко стање се разликују- на терену није пољопривредно земљиште-прилог Записник комисије за израду програма или Републичког пољопривредног инспектора	Није пољопривредно земљиште
Србобран	ДИМИТРИЈА ПОЛИТА ДЕСАНЦИЦА	4493	4790	0.0619	њива	1	Правно и фактичко стање се разликују- на терену није пољопривредно земљиште-прилог Записник комисије за израду програма или Републичког пољопривредног инспектора	Није пољопривредно земљиште
Србобран	ВАСЕ ЦАРАПИЦА	7173	4794	0.0264	њива	1	Правно и фактичко стање се разликују- на терену није пољопривредно земљиште-прилог Записник комисије за израду програма или Републичког пољопривредног инспектора	Није пољопривредно земљиште
Србобран	ДИМИТРИЈА ПОЛИТА ДЕСАНЦИЦА	7731	4798	0.0140	њива	1	Правно и фактичко стање се разликују- на терену није пољопривредно земљиште-прилог Записник комисије за израду програма или Републичког пољопривредног инспектора	Није пољопривредно земљиште
Србобран	СОЊЕ МАРИНКОВИЦ	4710	4748	0.0005	њива	1	Правно и фактичко стање се разликују- на терену није пољопривредно земљиште-прилог Записник комисије за израду програма или Републичког пољопривредног инспектора	Није пољопривредно земљиште
Србобран	БАРДОВА	4795	4756	0.0107	њива	1	Правно и фактичко стање се разликују- на терену није пољопривредно земљиште-прилог Записник комисије за израду програма или Републичког пољопривредног инспектора	Није пољопривредно земљиште
Србобран	ДИМИТРИЈА ПОЛИТА ДЕСАНЦИЦА	6178	4765	0.0608	њива	1	Правно и фактичко стање се разликују- на терену није пољопривредно земљиште-прилог Записник комисије за израду програма или Републичког пољопривредног инспектора	Није пољопривредно земљиште
Србобран	ДИМИТРИЈА ПОЛИТА ДЕСАНЦИЦА	6992	4766	0.0135	њива	1	Правно и фактичко стање се разликују- на терену није пољопривредно земљиште-прилог Записник комисије за израду програма или Републичког пољопривредног инспектора	Није пољопривредно земљиште
Србобран	ДИМИТРИЈА ПОЛИТА ДЕСАНЦИЦА	7706	4771	0.0123	њива	1	Правно и фактичко стање се разликују- на терену није пољопривредно земљиште-прилог Записник комисије за израду програма или Републичког пољопривредног инспектора	Није пољопривредно земљиште

Србобран	ВУКА КАРАУИЦА	5193	4774	0.0020	њива	1	Правно и фактичко стање се разликују- на терену није пољопривредно земљиште-прилог Записник комисије за израду програма или Републичког пољопривредног инспектора	Није пољопривредно земљиште
Србобран	ВУКА КАРАУИЦА	5291	4695	0.0419	њива	1	Правно и фактичко стање се разликују- на терену није пољопривредно земљиште-прилог Записник комисије за израду програма или Републичког пољопривредног инспектора	Није пољопривредно земљиште
Србобран	ВУКА КАРАУИЦА	3722	4696	0.0249	њива	1	Правно и фактичко стање се разликују- на терену није пољопривредно земљиште-прилог Записник комисије за израду програма или Републичког пољопривредног инспектора	Није пољопривредно земљиште
Србобран	ВУКА КАРАУИЦА	6991	4710	0.0010	њива	1	Правно и фактичко стање се разликују- на терену није пољопривредно земљиште-прилог Записник комисије за израду програма или Републичког пољопривредног инспектора	Није пољопривредно земљиште
Србобран	СОЊЕ МАРИНКОВИЦ	6558	4720	0.0013	њива	1	Правно и фактичко стање се разликују- на терену није пољопривредно земљиште-прилог Записник комисије за израду програма или Републичког пољопривредног инспектора	Није пољопривредно земљиште
Србобран	ЈОВАН ЈОВАНОВИЦ- ЗМАЈ	3533	4721	0.0104	њива	1	Правно и фактичко стање се разликују- на терену није пољопривредно земљиште-прилог Записник комисије за израду програма или Републичког пољопривредног инспектора	Није пољопривредно земљиште
Србобран	БАРДОВА	4567	4728	0.0076	њива	1	Правно и фактичко стање се разликују- на терену није пољопривредно земљиште-прилог Записник комисије за израду програма или Републичког пољопривредног инспектора	Није пољопривредно земљиште
Србобран	ВУКА КАРАУИЦА	5210	4639	0.0384	њива	1	Правно и фактичко стање се разликују- на терену није пољопривредно земљиште-прилог Записник комисије за израду програма или Републичког пољопривредног инспектора	Није пољопривредно земљиште
Србобран	ДИМИТРИЈА ПОЛИТА ДЕСАНЦИЦА	7244	4643	0.0062	њива	1	Правно и фактичко стање се разликују- на терену није пољопривредно земљиште-прилог Записник комисије за израду програма или Републичког пољопривредног инспектора	Није пољопривредно земљиште
Србобран	ДИМИТРИЈА ПОЛИТА ДЕСАНЦИЦА	4041	4652	0.0016	њива	1	Правно и фактичко стање се разликују- на терену није пољопривредно земљиште-прилог Записник комисије за израду програма или Републичког пољопривредног инспектора	Није пољопривредно земљиште
Србобран	МИЛОША ОБИЛИЦА	7566	4682	0.0328	њива	1	Правно и фактичко стање се разликују- на терену није пољопривредно земљиште-прилог Записник комисије за израду програма или Републичког пољопривредног инспектора	Није пољопривредно земљиште

Србобран	ЦАРА ЛАЗАРА	4745	4690	0.0324	њива	1	Правно и фактичко стање се разликују- на терену није пољопривредно земљиште-прилог Записник комисије за израду програма или Републичког пољопривредног инспектора	Није пољопривредно земљиште
Србобран	ЦАРА ЛАЗАРА	3555	4691	0.0037	њива	1	Правно и фактичко стање се разликују- на терену није пољопривредно земљиште-прилог Записник комисије за израду програма или Републичког пољопривредног инспектора	Није пољопривредно земљиште
Србобран	ИЛИЈЕ БИРЦАНИНА	3856	4567	0.0195	њива	1	Правно и фактичко стање се разликују- на терену није пољопривредно земљиште-прилог Записник комисије за израду програма или Републичког пољопривредног инспектора	Није пољопривредно земљиште
Србобран	ВУКА КАРАУИЦА	6158	4573/2	0.0080	њива	1	Правно и фактичко стање се разликују- на терену није пољопривредно земљиште-прилог Записник комисије за израду програма или Републичког пољопривредног инспектора	Није пољопривредно земљиште
Србобран	МИЛОША ОБИЛИЦА	7720	4574/1	0.0118	њива	1	Правно и фактичко стање се разликују- на терену није пољопривредно земљиште-прилог Записник комисије за израду програма или Републичког пољопривредног инспектора	Није пољопривредно земљиште
Србобран	МИЛОША ОБИЛИЦА	7727	4574/2	0.0164	њива	1	Правно и фактичко стање се разликују- на терену није пољопривредно земљиште-прилог Записник комисије за израду програма или Републичког пољопривредног инспектора	Није пољопривредно земљиште
Србобран	ОХРИДСКА	7644	458	0.0058	њива	1	Правно и фактичко стање се разликују- на терену није пољопривредно земљиште-прилог Записник комисије за израду програма или Републичког пољопривредног инспектора	Није пољопривредно земљиште
Србобран	ЈАНКА КАТИЦА	3741	463	0.0278	њива	1	Правно и фактичко стање се разликују- на терену није пољопривредно земљиште-прилог Записник комисије за израду програма или Републичког пољопривредног инспектора	Није пољопривредно земљиште
Србобран	ВУКА КАРАУИЦА	3819	4537	0.0053	њива	1	Правно и фактичко стање се разликују- на терену није пољопривредно земљиште-прилог Записник комисије за израду програма или Републичког пољопривредног инспектора	Није пољопривредно земљиште
Србобран	ВУКА КАРАУИЦА	4797	4541	0.0247	њива	1	Правно и фактичко стање се разликују- на терену није пољопривредно земљиште-прилог Записник комисије за израду програма или Републичког пољопривредног инспектора	Није пољопривредно земљиште
Србобран	ВУКА КАРАУИЦА	5780	4546	0.0264	њива	1	Правно и фактичко стање се разликују- на терену није пољопривредно земљиште-прилог Записник комисије за израду програма или Републичког пољопривредног инспектора	Није пољопривредно земљиште

Србобран	ПЕТРА БИГИНА	4724	4425	0.0395	њива	2	Правно и фактичко стање се разликују- на терену није пољопривредно земљиште-прилог Записник комисије за израду програма или Републичког пољопривредног инспектора	Није пољопривредно земљиште
Србобран	СТАНОЈА ГЛАВАША	6591	4477	0.0195	њива	1	Правно и фактичко стање се разликују- на терену није пољопривредно земљиште-прилог Записник комисије за израду програма или Републичког пољопривредног инспектора	Није пољопривредно земљиште
Србобран	ВУКА КАРАУИЦА	4824	4503/2	0.0035	њива	1	Правно и фактичко стање се разликују- на терену није пољопривредно земљиште-прилог Записник комисије за израду програма или Републичког пољопривредног инспектора	Није пољопривредно земљиште
Србобран	МИЛОША ОБИЛИЦА	6258	4508	0.0046	њива	1	Правно и фактичко стање се разликују- на терену није пољопривредно земљиште-прилог Записник комисије за израду програма или Републичког пољопривредног инспектора	Није пољопривредно земљиште
Србобран	ВОЈВОЂАНСКА	7754	4306	0.0256	њива	1	Правно и фактичко стање се разликују- на терену није пољопривредно земљиште-прилог Записник комисије за израду програма или Републичког пољопривредног инспектора	Није пољопривредно земљиште
Србобран	ВОЈВОЂАНСКА	4167	4317	0.0692	њива	1	Правно и фактичко стање се разликују- на терену није пољопривредно земљиште-прилог Записник комисије за израду програма или Републичког пољопривредног инспектора	ЗЕМЉИШТЕ ПОД ЗГРАДОМ И ДРУГИМ ОБЈЕКТОМ
Србобран	ВОЈВОЂАНСКА	5697	4330	0.0191	њива	1	Правно и фактичко стање се разликују- на терену није пољопривредно земљиште-прилог Записник комисије за израду програма или Републичког пољопривредног инспектора	Није пољопривредно земљиште
Србобран	ВОЈВОЂАНСКА	6031	4331	0.0189	њива	1	Правно и фактичко стање се разликују- на терену није пољопривредно земљиште-прилог Записник комисије за израду програма или Републичког пољопривредног инспектора	Није пољопривредно земљиште
Србобран	ВОЈВОЂАНСКА	4108	4354/1	0.0163	воћњак	2	Правно и фактичко стање се разликују- на терену није пољопривредно земљиште-прилог Записник комисије за израду програма или Републичког пољопривредног инспектора	Није пољопривредно земљиште
Србобран	МИЛОША ОБИЛИЦА	5752	4370	0.0370	њива	1	Правно и фактичко стање се разликују- на терену није пољопривредно земљиште-прилог Записник комисије за израду програма или Републичког пољопривредног инспектора	Није пољопривредно земљиште
Србобран	ТУРИЈСКА	7612	4262	0.0738	њива	1	Правно и фактичко стање се разликују- на терену није пољопривредно земљиште-прилог Записник комисије за израду програма или Републичког пољопривредног инспектора	Није пољопривредно земљиште

Србобран	ТУРИЈСКА	5272	4265	0.0706	њива	1	Правно и фактичко стање се разликују- на терену није пољопривредно земљиште-прилог Записник комисије за израду програма или Републичког пољопривредног инспектора	Није пољопривредно земљиште
Србобран	ТУРИЈСКА	6561	4266	0.0812	њива	1	Правно и фактичко стање се разликују- на терену није пољопривредно земљиште-прилог Записник комисије за израду програма или Републичког пољопривредног инспектора	ЗЕМЉИШТЕ ПОД ЗГРАДОМ И ДРУГИМ ОБЈЕКТОМ
Србобран	ТУРИЈСКА	7533	4275	0.0206	њива	1	Правно и фактичко стање се разликују- на терену није пољопривредно земљиште-прилог Записник комисије за израду програма или Републичког пољопривредног инспектора	Није пољопривредно земљиште
Србобран	ДОЖА ЂЕРЂА	4612	4285	0.0038	њива	1	Правно и фактичко стање се разликују- на терену није пољопривредно земљиште-прилог Записник комисије за израду програма или Републичког пољопривредног инспектора	Није пољопривредно земљиште
Србобран	ТУРИЈСКА	5028	4299	0.0167	њива	1	Правно и фактичко стање се разликују- на терену није пољопривредно земљиште-прилог Записник комисије за израду програма или Републичког пољопривредног инспектора	Није пољопривредно земљиште
Србобран	СКАДАРСКА	5276	4208	0.1290	њива	2	Правно и фактичко стање се разликују- на терену није пољопривредно земљиште-прилог Записник комисије за израду програма или Републичког пољопривредног инспектора	ЗЕМЉИШТЕ ПОД ЗГРАДОМ И ДРУГИМ ОБЈЕКТОМ
Србобран	ЈАНКА КАТИЦА	5093	421	0.0301	њива	1	Правно и фактичко стање се разликују- на терену није пољопривредно земљиште-прилог Записник комисије за израду програма или Републичког пољопривредног инспектора	Није пољопривредно земљиште
Србобран	СКАДАРСКА	3773	4211	0.0022	њива	1	Правно и фактичко стање се разликују- на терену није пољопривредно земљиште-прилог Записник комисије за израду програма или Републичког пољопривредног инспектора	Није пољопривредно земљиште
Србобран	ТУРИЈСКА	7743	4244	0.0018	њива	1	Правно и фактичко стање се разликују- на терену није пољопривредно земљиште-прилог Записник комисије за израду програма или Републичког пољопривредног инспектора	Није пољопривредно земљиште
Србобран	ДУБРОВАЦКА	3786	4252/2	0.0099	њива	1	Правно и фактичко стање се разликују- на терену није пољопривредно земљиште-прилог Записник комисије за израду програма или Републичког пољопривредног инспектора	Није пољопривредно земљиште
Србобран	ОХРИДСКА	5999	426	0.0158	њива	1	Правно и фактичко стање се разликују- на терену није пољопривредно земљиште-прилог Записник комисије за израду програма или Републичког пољопривредног инспектора	Није пољопривредно земљиште

Србобран	СКОПЉАНСКА	3733	4117	0.0016	остало природно неплодно земљиште		Правно и фактичко стање се разликују- на терену није пољопривредно земљиште-прилог Записник комисије за израду програма или Републичког пољопривредног инспектора	Није пољопривредно земљиште
Србобран	ПАП ПАВЛА	3709	4134	0.0023	њива	3	Правно и фактичко стање се разликују- на терену није пољопривредно земљиште-прилог Записник комисије за израду програма или Републичког пољопривредног инспектора	Није пољопривредно земљиште
Србобран	ПАП ПАВЛА	7275	4144	0.0474	њива	3	Правно и фактичко стање се разликују- на терену није пољопривредно земљиште-прилог Записник комисије за израду програма или Републичког пољопривредног инспектора	Није пољопривредно земљиште
Србобран	СКОПЉАНСКА	6890	4151	0.0069	њива	2	Правно и фактичко стање се разликују- на терену није пољопривредно земљиште-прилог Записник комисије за израду програма или Републичког пољопривредног инспектора	Није пољопривредно земљиште
Србобран	ТАКОВСКА	7401	4175	0.0076	њива	1	Правно и фактичко стање се разликују- на терену није пољопривредно земљиште-прилог Записник комисије за израду програма или Републичког пољопривредног инспектора	Није пољопривредно земљиште
Србобран	ТАКОВСКА	6384	4195	0.0342	њива	3	Правно и фактичко стање се разликују- на терену није пољопривредно земљиште-прилог Записник комисије за израду програма или Републичког пољопривредног инспектора	Није пољопривредно земљиште
Србобран	ВИНОГРАДСКА	4417	4116/44	0.0491	пашњак	1	Правно и фактичко стање се разликују- на терену није пољопривредно земљиште-прилог Записник комисије за израду програма или Републичког пољопривредног инспектора	ЗЕМЉИШТЕ ПОД ЗГРАДОМ И ДРУГИМ ОБЈЕКТОМ
Србобран	ВЕРЕШ МАРТИ МИХАЉА	6814	4116/47	0.0664	пашњак	1	Правно и фактичко стање се разликују- на терену није пољопривредно земљиште-прилог Записник комисије за израду програма или Републичког пољопривредног инспектора	ЗЕМЉИШТЕ ПОД ЗГРАДОМ И ДРУГИМ ОБЈЕКТОМ
Србобран	ВИНОГРАДСКА	4426	4116/49	0.0378	њива	1	Правно и фактичко стање се разликују- на терену није пољопривредно земљиште-прилог Записник комисије за израду програма или Републичког пољопривредног инспектора	Није пољопривредно земљиште
Србобран	ВИНОГРАДСКА	5427	4116/53	0.0439	њива	1	Правно и фактичко стање се разликују- на терену није пољопривредно земљиште-прилог Записник комисије за израду програма или Републичког пољопривредног инспектора	Није пољопривредно земљиште
Србобран	ПАП ПАВЛА	4339	4116/6	0.0432	пашњак	1	Правно и фактичко стање се разликују- на терену није пољопривредно земљиште-прилог Записник комисије за израду програма или Републичког пољопривредног инспектора	Није пољопривредно земљиште

Србобран	ПАП ПАВЛА	6696	4116/7	0.0472	пашњак	1	Правно и фактичко стање се разликују- на терену није пољопривредно земљиште-прилог Записник комисије за израду програма или Републичког пољопривредног инспектора	ЗЕМЉИШТЕ ПОД ЗГРАДОМ И ДРУГИМ ОБЈЕКТОМ
Србобран	ПАП ПАВЛА	4384	4116/21	0.0578	њива	1	Правно и фактичко стање се разликују- на терену није пољопривредно земљиште-прилог Записник комисије за израду програма или Републичког пољопривредног инспектора	Није пољопривредно земљиште
Србобран	ВИНОГРАДСКА	6730	4116/22	0.0448	њива	1	Правно и фактичко стање се разликују- на терену није пољопривредно земљиште-прилог Записник комисије за израду програма или Републичког пољопривредног инспектора	Није пољопривредно земљиште
Србобран	ВИНОГРАДСКА	4525	4116/23	0.0282	њива	1	Правно и фактичко стање се разликују- на терену није пољопривредно земљиште-прилог Записник комисије за израду програма или Републичког пољопривредног инспектора	Није пољопривредно земљиште
Србобран	1848. ГОДИНА	6816	4116/39	0.0694	пашњак	1	Правно и фактичко стање се разликују- на терену није пољопривредно земљиште-прилог Записник комисије за израду програма или Републичког пољопривредног инспектора	ЗЕМЉИШТЕ ПОД ЗГРАДОМ И ДРУГИМ ОБЈЕКТОМ
Србобран	1848. ГОДИНА	6839	4116/40	0.0688	пашњак	1	Правно и фактичко стање се разликују- на терену није пољопривредно земљиште-прилог Записник комисије за израду програма или Републичког пољопривредног инспектора	ЗЕМЉИШТЕ ПОД ЗГРАДОМ И ДРУГИМ ОБЈЕКТОМ
Србобран	ВИНОГРАДСКА	6811	4116/42	0.0486	пашњак	1	Правно и фактичко стање се разликују- на терену није пољопривредно земљиште-прилог Записник комисије за израду програма или Републичког пољопривредног инспектора	ЗЕМЉИШТЕ ПОД ЗГРАДОМ И ДРУГИМ ОБЈЕКТОМ
Србобран	ЈАНКА КАТИЦА	5377	406/1	0.0501	њива	1	Правно и фактичко стање се разликују- на терену није пољопривредно земљиште-прилог Записник комисије за израду програма или Републичког пољопривредног инспектора	Није пољопривредно земљиште
Србобран	ПАП ПАВЛА	5918	4077	0.0120	њива	3	Правно и фактичко стање се разликују- на терену није пољопривредно земљиште-прилог Записник комисије за израду програма или Републичког пољопривредног инспектора	Није пољопривредно земљиште
Србобран	ПОЉСКА	7409	4099	0.0167	њива	2	Правно и фактичко стање се разликују- на терену није пољопривредно земљиште-прилог Записник комисије за израду програма или Републичког пољопривредног инспектора	Није пољопривредно земљиште
Србобран	ПАП ПАВЛА	5005	4111	0.0360	њива	2	Правно и фактичко стање се разликују- на терену није пољопривредно земљиште-прилог Записник комисије за израду програма или Републичког пољопривредног инспектора	ЗЕМЉИШТЕ ПОД ЗГРАДОМ И ДРУГИМ ОБЈЕКТОМ

Србобран	ПАП ПАВЛА	6698	4116/11	0.0471	пашњак	1	Правно и фактичко стање се разликују- на терену није пољопривредно земљиште-прилог Записник комисије за израду програма или Републичког пољопривредног инспектора	ЗЕМЉИШТЕ ПОД ЗГРАДОМ И ДРУГИМ ОБЈЕКТОМ
Србобран	ПАП ПАВЛА	6701	4116/20	0.0954	њива	1	Правно и фактичко стање се разликују- на терену није пољопривредно земљиште-прилог Записник комисије за израду програма или Републичког пољопривредног инспектора	ЗЕМЉИШТЕ ПОД ЗГРАДОМ И ДРУГИМ ОБЈЕКТОМ
Србобран	ЈОЖЕФА АТИЛЕ	6978	4030	0.0162	њива	1	Правно и фактичко стање се разликују- на терену није пољопривредно земљиште-прилог Записник комисије за израду програма или Републичког пољопривредног инспектора	Није пољопривредно земљиште
Србобран	ВЕРЕШ МАРТИ МИХАЉА	7048	4034	0.0166	њива	1	Правно и фактичко стање се разликују- на терену није пољопривредно земљиште-прилог Записник комисије за израду програма или Републичког пољопривредног инспектора	Није пољопривредно земљиште
Србобран	ЈОЖЕФА АТИЛЕ	4961	4036	0.0084	њива	1	Правно и фактичко стање се разликују- на терену није пољопривредно земљиште-прилог Записник комисије за израду програма или Републичког пољопривредног инспектора	Није пољопривредно земљиште
Србобран	ВЕРЕШ МАРТИ МИХАЉА	6690	4040	0.0374	њива	1	Правно и фактичко стање се разликују- на терену није пољопривредно земљиште-прилог Записник комисије за израду програма или Републичког пољопривредног инспектора	ЗЕМЉИШТЕ ПОД ЗГРАДОМ И ДРУГИМ ОБЈЕКТОМ
Србобран	ЈОЖЕФА АТИЛЕ	5992	4042	0.0076	њива	1	Правно и фактичко стање се разликују- на терену није пољопривредно земљиште-прилог Записник комисије за израду програма или Републичког пољопривредног инспектора	Није пољопривредно земљиште
Србобран	ВЕРЕШ МАРТИ МИХАЉА	5240	4043	0.0199	њива	1	Правно и фактичко стање се разликују- на терену није пољопривредно земљиште-прилог Записник комисије за израду програма или Републичког пољопривредног инспектора	Није пољопривредно земљиште
Србобран	ДУБРОВАЦКА	6170	3934	0.0118	њива	1	Правно и фактичко стање се разликују- на терену није пољопривредно земљиште-прилог Записник комисије за израду програма или Републичког пољопривредног инспектора	Није пољопривредно земљиште
Србобран	ДУБРОВАЦКА	7620	3937	0.0054	њива	1	Правно и фактичко стање се разликују- на терену није пољопривредно земљиште-прилог Записник комисије за израду програма или Републичког пољопривредног инспектора	Није пољопривредно земљиште
Србобран	ДУБРОВАЦКА	3514	3940	0.0069	њива	1	Правно и фактичко стање се разликују- на терену није пољопривредно земљиште-прилог Записник комисије за израду програма или Републичког пољопривредног инспектора	Није пољопривредно земљиште

Србобран	ДУБРОВАЦКА	5850	3984	0.0304	њива	1	Правно и фактичко стање се разликују- на терену није пољопривредно земљиште-прилог Записник комисије за израду програма или Републичког пољопривредног инспектора	Није пољопривредно земљиште
Србобран	ЈОЖЕФА АТИЛЕ	7205	4014	0.0077	њива	1	Правно и фактичко стање се разликују- на терену није пољопривредно земљиште-прилог Записник комисије за израду програма или Републичког пољопривредног инспектора	Није пољопривредно земљиште
Србобран	1848. ГОДИНА	4381	4022	0.0165	њива	1	Правно и фактичко стање се разликују- на терену није пољопривредно земљиште-прилог Записник комисије за израду програма или Републичког пољопривредног инспектора	Није пољопривредно земљиште
Србобран	ДУБРОВАЦКА	6672	3926	0.0106	њива	1	Правно и фактичко стање се разликују- на терену није пољопривредно земљиште-прилог Записник комисије за израду програма или Републичког пољопривредног инспектора	Није пољопривредно земљиште
Србобран	АДИ ЕНДРЕА	4641	3927	0.0110	њива	1	Правно и фактичко стање се разликују- на терену није пољопривредно земљиште-прилог Записник комисије за израду програма или Републичког пољопривредног инспектора	Није пољопривредно земљиште
Србобран	АДИ ЕНДРЕА	7322	3928	0.0082	њива	1	Правно и фактичко стање се разликују- на терену није пољопривредно земљиште-прилог Записник комисије за израду програма или Републичког пољопривредног инспектора	Није пољопривредно земљиште
Србобран	ДУБРОВАЦКА	7756	3930	0.0112	њива	1	Правно и фактичко стање се разликују- на терену није пољопривредно земљиште-прилог Записник комисије за израду програма или Републичког пољопривредног инспектора	Није пољопривредно земљиште
Србобран	АДИ ЕНДРЕА	6556	3931	0.0094	њива	1	Правно и фактичко стање се разликују- на терену није пољопривредно земљиште-прилог Записник комисије за израду програма или Републичког пољопривредног инспектора	Није пољопривредно земљиште
Србобран	ДУБРОВАЦКА	5987	3933	0.0079	њива	1	Правно и фактичко стање се разликују- на терену није пољопривредно земљиште-прилог Записник комисије за израду програма или Републичког пољопривредног инспектора	Није пољопривредно земљиште
Србобран	ДУБРОВАЦКА	7112	3904	0.0108	њива	1	Правно и фактичко стање се разликују- на терену није пољопривредно земљиште-прилог Записник комисије за израду програма или Републичког пољопривредног инспектора	Није пољопривредно земљиште
Србобран	ДУБРОВАЦКА	7671	3908	0.0060	њива	1	Правно и фактичко стање се разликују- на терену није пољопривредно земљиште-прилог Записник комисије за израду програма или Републичког пољопривредног инспектора	Није пољопривредно земљиште

Србобран	АДИ ЕНДРЕА	5154	3911	0.0158	њива	1	Правно и фактичко стање се разликују- на терену није пољопривредно земљиште-прилог Записник комисије за израду програма или Републичког пољопривредног инспектора	Није пољопривредно земљиште
Србобран	АДИ ЕНДРЕА	5483	3919	0.0100	њива	1	Правно и фактичко стање се разликују- на терену није пољопривредно земљиште-прилог Записник комисије за израду програма или Републичког пољопривредног инспектора	Није пољопривредно земљиште
Србобран	АДИ ЕНДРЕА	5833	3924	0.0088	њива	1	Правно и фактичко стање се разликују- на терену није пољопривредно земљиште-прилог Записник комисије за израду програма или Републичког пољопривредног инспектора	Није пољопривредно земљиште
Србобран	ДУБРОВАЦКА	3306	3925	0.0131	њива	1	Правно и фактичко стање се разликују- на терену није пољопривредно земљиште-прилог Записник комисије за израду програма или Републичког пољопривредног инспектора	Није пољопривредно земљиште
Србобран	АДИ ЕНДРЕА	6140	3860	0.0209	њива	1	Правно и фактичко стање се разликују- на терену није пољопривредно земљиште-прилог Записник комисије за израду програма или Републичког пољопривредног инспектора	Није пољопривредно земљиште
Србобран	СВЕТОЗАРА МИЛЕТИЦА	7572	387	0.0476	њива	1	Правно и фактичко стање се разликују- на терену није пољопривредно земљиште-прилог Записник комисије за израду програма или Републичког пољопривредног инспектора	Није пољопривредно земљиште
Србобран	АДИ ЕНДРЕА	7707	3895	0.0117	њива	1	Правно и фактичко стање се разликују- на терену није пољопривредно земљиште-прилог Записник комисије за израду програма или Републичког пољопривредног инспектора	Није пољопривредно земљиште
Србобран	ДУБРОВАЦКА	4300	3896	0.0274	њива	1	Правно и фактичко стање се разликују- на терену није пољопривредно земљиште-прилог Записник комисије за израду програма или Републичког пољопривредног инспектора	Није пољопривредно земљиште
Србобран	ДУБРОВАЦКА	5768	3897	0.0291	њива	1	Правно и фактичко стање се разликују- на терену није пољопривредно земљиште-прилог Записник комисије за израду програма или Републичког пољопривредног инспектора	Није пољопривредно земљиште
Србобран	ДУБРОВАЦКА	7064	3901	0.0118	њива	1	Правно и фактичко стање се разликују- на терену није пољопривредно земљиште-прилог Записник комисије за израду програма или Републичког пољопривредног инспектора	Није пољопривредно земљиште
Србобран	ПЕТЕФИ ШАНДОРА	6689	3816	0.0116	њива	1	Правно и фактичко стање се разликују- на терену није пољопривредно земљиште-прилог Записник комисије за израду програма или Републичког пољопривредног инспектора	Није пољопривредно земљиште

Србобран	ПЕТЕФИ ШАНДОРА	7580	3820	0.0077	њива	1	Правно и фактичко стање се разликују- на терену није пољопривредно земљиште-прилог Записник комисије за израду програма или Републичког пољопривредног инспектора	Није пољопривредно земљиште
Србобран	ПЕТЕФИ ШАНДОРА	7346	3823	0.0072	њива	1	Правно и фактичко стање се разликују- на терену није пољопривредно земљиште-прилог Записник комисије за израду програма или Републичког пољопривредног инспектора	Није пољопривредно земљиште
Србобран	АДИ ЕНДРЕ	4200	3835	0.0203	њива	1	Правно и фактичко стање се разликују- на терену није пољопривредно земљиште-прилог Записник комисије за израду програма или Републичког пољопривредног инспектора	Није пољопривредно земљиште
Србобран	АДИ ЕНДРЕА	5989	3836	0.0438	њива	1	Правно и фактичко стање се разликују- на терену није пољопривредно земљиште-прилог Записник комисије за израду програма или Републичког пољопривредног инспектора	Није пољопривредно земљиште
Србобран	ДУБРОВАЦКА	6540	3839	0.0005	њива	1	Правно и фактичко стање се разликују- на терену није пољопривредно земљиште-прилог Записник комисије за израду програма или Републичког пољопривредног инспектора	Није пољопривредно земљиште
Србобран	ПЕТЕФИ ШАНДОРА	6923	3784	0.0268	њива	1	Правно и фактичко стање се разликују- на терену није пољопривредно земљиште-прилог Записник комисије за израду програма или Републичког пољопривредног инспектора	Није пољопривредно земљиште
Србобран	ПЕТЕФИ ШАНДОРА	7034	3791/1	0.0015	њива	1	Правно и фактичко стање се разликују- на терену није пољопривредно земљиште-прилог Записник комисије за израду програма или Републичког пољопривредног инспектора	Није пољопривредно земљиште
Србобран	ПЕТЕФИ ШАНДОРА	6885	3793	0.0606	њива	1	Правно и фактичко стање се разликују- на терену није пољопривредно земљиште-прилог Записник комисије за израду програма или Републичког пољопривредног инспектора	Није пољопривредно земљиште
Србобран	АДИ ЕНДРЕА	4214	3800	0.0326	њива	1	Правно и фактичко стање се разликују- на терену није пољопривредно земљиште-прилог Записник комисије за израду програма или Републичког пољопривредног инспектора	Није пољопривредно земљиште
Србобран	ПЕТЕФИ ШАНДОРА	4966	3806	0.0103	њива	1	Правно и фактичко стање се разликују- на терену није пољопривредно земљиште-прилог Записник комисије за израду програма или Републичког пољопривредног инспектора	Није пољопривредно земљиште
Србобран	ПЕТЕФИ ШАНДОРА	7698	3810/1	0.0281	њива	1	Правно и фактичко стање се разликују- на терену није пољопривредно земљиште-прилог Записник комисије за израду програма или Републичког пољопривредног инспектора	ЗЕМЉИШТЕ ПОД ЗГРАДОМ И ДРУГИМ ОБЈЕКТОМ

Србобран	ПЕТЕФИ ШАНДОРА	4916	3766/1	0.0108	њива	1	Правно и фактичко стање се разликују- на терену није пољопривредно земљиште-прилог Записник комисије за израду програма или Републичког пољопривредног инспектора	Није пољопривредно земљиште
Србобран	ПЕТЕФИ ШАНДОРА	7103	3769	0.0532	њива	1	Правно и фактичко стање се разликују- на терену није пољопривредно земљиште-прилог Записник комисије за израду програма или Републичког пољопривредног инспектора	Није пољопривредно земљиште
Србобран	ЈАНКА КАТИЦА	6222	378	0.0128	њива	1	Правно и фактичко стање се разликују- на терену није пољопривредно земљиште-прилог Записник комисије за израду програма или Републичког пољопривредног инспектора	Није пољопривредно земљиште
Србобран	ПЕТЕФИ ШАНДОРА	4877	3780	0.0157	њива	1	Правно и фактичко стање се разликују- на терену није пољопривредно земљиште-прилог Записник комисије за израду програма или Републичког пољопривредног инспектора	Није пољопривредно земљиште
Србобран	АДИ ЕНДРЕА	3938	3782	0.0082	њива	1	Правно и фактичко стање се разликују- на терену није пољопривредно земљиште-прилог Записник комисије за израду програма или Републичког пољопривредног инспектора	Није пољопривредно земљиште
Србобран	АДИ ЕНДРЕА	7562	3783	0.0332	њива	1	Правно и фактичко стање се разликују- на терену није пољопривредно земљиште-прилог Записник комисије за израду програма или Републичког пољопривредног инспектора	Није пољопривредно земљиште
Србобран	НАПРЕДНА	3771	3721	0.0179	њива	1	Правно и фактичко стање се разликују- на терену није пољопривредно земљиште-прилог Записник комисије за израду програма или Републичког пољопривредног инспектора	Није пољопривредно земљиште
Србобран	ЈАНКА КАТИЦА	7166	373	0.0138	њива	1	Правно и фактичко стање се разликују- на терену није пољопривредно земљиште-прилог Записник комисије за израду програма или Републичког пољопривредног инспектора	Није пољопривредно земљиште
Србобран	НАПРЕДНА	4440	3730	0.0108	њива	2	Правно и фактичко стање се разликују- на терену није пољопривредно земљиште-прилог Записник комисије за израду програма или Републичког пољопривредног инспектора	Није пољопривредно земљиште
Србобран	ПЕТЕФИ ШАНДОРА	7356	3750	0.0116	њива	1	Правно и фактичко стање се разликују- на терену није пољопривредно земљиште-прилог Записник комисије за израду програма или Републичког пољопривредног инспектора	Није пољопривредно земљиште
Србобран	ПЕТЕФИ ШАНДОРА	5891	3754	0.0090	њива	1	Правно и фактичко стање се разликују- на терену није пољопривредно земљиште-прилог Записник комисије за израду програма или Републичког пољопривредног инспектора	Није пољопривредно земљиште

Србобран	ПЕТЕФИ ШАНДОРА	4788	3761	0.0193	њива	1	Правно и фактичко стање се разликују- на терену није пољопривредно земљиште-прилог Записник комисије за израду програма или Републичког пољопривредног инспектора	Није пољопривредно земљиште
Србобран	НАПРЕДНА	3389	3689	0.0087	њива	1	Правно и фактичко стање се разликују- на терену није пољопривредно земљиште-прилог Записник комисије за израду програма или Републичког пољопривредног инспектора	Није пољопривредно земљиште
Србобран	ДОЖА ЂЕРЂА	4196	3690	0.0439	њива	1	Правно и фактичко стање се разликују- на терену није пољопривредно земљиште-прилог Записник комисије за израду програма или Републичког пољопривредног инспектора	Није пољопривредно земљиште
Србобран	ДИМИТРИЈА ПОЛИТА ДЕСАНЦИЦА	3294	3706	0.0176	њива	1	Правно и фактичко стање се разликују- на терену није пољопривредно земљиште-прилог Записник комисије за израду програма или Републичког пољопривредног инспектора	Није пољопривредно земљиште
Србобран	НАПРЕДНА	7008	3716	0.0404	њива	2	Правно и фактичко стање се разликују- на терену није пољопривредно земљиште-прилог Записник комисије за израду програма или Републичког пољопривредног инспектора	Није пољопривредно земљиште
Србобран	НАПРЕДНА	4511	3718	0.0164	њива	2	Правно и фактичко стање се разликују- на терену није пољопривредно земљиште-прилог Записник комисије за израду програма или Републичког пољопривредног инспектора	Није пољопривредно земљиште
Србобран	ЈАНКА КАТИЦА	7158	372	0.0115	њива	1	Правно и фактичко стање се разликују- на терену није пољопривредно земљиште-прилог Записник комисије за израду програма или Републичког пољопривредног инспектора	Није пољопривредно земљиште
Србобран	ПЕТЕФИ ШАНДОРА	7391	3663	0.0128	њива	1	Правно и фактичко стање се разликују- на терену није пољопривредно земљиште-прилог Записник комисије за израду програма или Републичког пољопривредног инспектора	Није пољопривредно земљиште
Србобран	ДОЖА ЂЕРЂА	3987	3667	0.0166	њива	1	Правно и фактичко стање се разликују- на терену није пољопривредно земљиште-прилог Записник комисије за израду програма или Републичког пољопривредног инспектора	Није пољопривредно земљиште
Србобран	ФРУШКОГОРСКА	5387	3677/2	0.0232	њива	1	Правно и фактичко стање се разликују- на терену није пољопривредно земљиште-прилог Записник комисије за израду програма или Републичког пољопривредног инспектора	Није пољопривредно земљиште
Србобран	ФРУШКОГОРСКА	7127	3679	0.0022	њива	1	Правно и фактичко стање се разликују- на терену није пољопривредно земљиште-прилог Записник комисије за израду програма или Републичког пољопривредног инспектора	Није пољопривредно земљиште

Србобран	ДОЖА ЂЕРЂА	7006	3573	0.0376	њива	1	Правно и фактичко стање се разликују- на терену није пољопривредно земљиште-прилог Записник комисије за израду програма или Републичког пољопривредног инспектора	Није пољопривредно земљиште
Србобран	ДОЖА ЂЕРЂА	3326	3574	0.0197	њива	1	Правно и фактичко стање се разликују- на терену није пољопривредно земљиште-прилог Записник комисије за израду програма или Републичког пољопривредног инспектора	Није пољопривредно земљиште
Србобран	ПЕТЕФИ ШАНДОРА	6862	3578	0.0118	њива	1	Правно и фактичко стање се разликују- на терену није пољопривредно земљиште-прилог Записник комисије за израду програма или Републичког пољопривредног инспектора	Није пољопривредно земљиште
Србобран	ЈАНКА КАТИЦА	7278	359	0.0110	њива	1	Правно и фактичко стање се разликују- на терену није пољопривредно земљиште-прилог Записник комисије за израду програма или Републичког пољопривредног инспектора	Није пољопривредно земљиште
Србобран	СВЕТОЗАРА МИЛЕТИЦА	5075	348	0.0314	њива	1	Правно и фактичко стање се разликују- на терену није пољопривредно земљиште-прилог Записник комисије за израду програма или Републичког пољопривредног инспектора	Није пољопривредно земљиште
Србобран	МИЛОША ОБИЛИЦА	3714	3489	0.0741	њива	1	Правно и фактичко стање се разликују- на терену није пољопривредно земљиште-прилог Записник комисије за израду програма или Републичког пољопривредног инспектора	Није пољопривредно земљиште
Србобран	ДОЖА ЂЕРЂА	7200	3500	0.0171	њива	1	Правно и фактичко стање се разликују- на терену није пољопривредно земљиште-прилог Записник комисије за израду програма или Републичког пољопривредног инспектора	Није пољопривредно земљиште
Србобран	ПЕТЕФИ ШАНДОРА	7290	3516	0.0222	њива	1	Правно и фактичко стање се разликују- на терену није пољопривредно земљиште-прилог Записник комисије за израду програма или Републичког пољопривредног инспектора	Није пољопривредно земљиште
Србобран	ПЕТЕФИ ШАНДОРА	6586	3538	0.0089	њива	1	Правно и фактичко стање се разликују- на терену није пољопривредно земљиште-прилог Записник комисије за израду програма или Републичког пољопривредног инспектора	Није пољопривредно земљиште
Србобран	ПЕТЕФИ ШАНДОРА	7181	3552	0.0031	њива	1	Правно и фактичко стање се разликују- на терену није пољопривредно земљиште-прилог Записник комисије за израду програма или Републичког пољопривредног инспектора	Није пољопривредно земљиште
Србобран	СВЕТОЗАРА МИЛЕТИЦА	4889	338	0.0168	њива	1	Правно и фактичко стање се разликују- на терену није пољопривредно земљиште-прилог Записник комисије за израду програма или Републичког пољопривредног инспектора	Није пољопривредно земљиште

Србобран	МИЛОША ОБИЛИЦА	4526	3384	0.0252	њива	1	Правно и фактичко стање се разликују- на терену није пољопривредно земљиште-прилог Записник комисије за израду програма или Републичког пољопривредног инспектора	Није пољопривредно земљиште
Србобран	ДУРМИТОРСКА	5993	341	0.0019	њива	1	Правно и фактичко стање се разликују- на терену није пољопривредно земљиште-прилог Записник комисије за израду програма или Републичког пољопривредног инспектора	Није пољопривредно земљиште
Србобран	ДОЖА ЂЕРЂА	6663	3454	0.0458	њива	1	Правно и фактичко стање се разликују- на терену није пољопривредно земљиште-прилог Записник комисије за израду програма или Републичког пољопривредног инспектора	Није пољопривредно земљиште
Србобран	МИЛОША ОБИЛИЦА	6252	3463/2	0.0200	њива	1	Правно и фактичко стање се разликују- на терену није пољопривредно земљиште-прилог Записник комисије за израду програма или Републичког пољопривредног инспектора	Није пољопривредно земљиште
Србобран	ДОЖА ЂЕРЂА	7299	3476	0.0026	њива	1	Правно и фактичко стање се разликују- на терену није пољопривредно земљиште-прилог Записник комисије за израду програма или Републичког пољопривредног инспектора	Није пољопривредно земљиште
Србобран	ДОЖА ЂЕРЂА	5061	3346	0.0189	њива	1	Правно и фактичко стање се разликују- на терену није пољопривредно земљиште-прилог Записник комисије за израду програма или Републичког пољопривредног инспектора	Није пољопривредно земљиште
Србобран	МИЛОША ОБИЛИЦА	4373	3355	0.0167	њива	1	Правно и фактичко стање се разликују- на терену није пољопривредно земљиште-прилог Записник комисије за израду програма или Републичког пољопривредног инспектора	Није пољопривредно земљиште
Србобран	МИЛОША ОБИЛИЦА	7323	3358	0.0017	њива	1	Правно и фактичко стање се разликују- на терену није пољопривредно земљиште-прилог Записник комисије за израду програма или Републичког пољопривредног инспектора	Није пољопривредно земљиште
Србобран	ДОЖА ЂЕРЂА	4591	3360/1	0.0236	њива	1	Правно и фактичко стање се разликују- на терену није пољопривредно земљиште-прилог Записник комисије за израду програма или Републичког пољопривредног инспектора	Није пољопривредно земљиште
Србобран	ДОЖА ЂЕРЂА	4591	3360/2	0.0150	њива	1	Правно и фактичко стање се разликују- на терену није пољопривредно земљиште-прилог Записник комисије за израду програма или Републичког пољопривредног инспектора	Није пољопривредно земљиште
Србобран	МИЛОША ОБИЛИЦА	7449	3378	0.0005	њива	1	Правно и фактичко стање се разликују- на терену није пољопривредно земљиште-прилог Записник комисије за израду програма или Републичког пољопривредног инспектора	Није пољопривредно земљиште

Србобран	МИЛОША ОБИЛИЦА	3727	3295	0.0029	њива	1	Правно и фактичко стање се разликују- на терену није пољопривредно земљиште-прилог Записник комисије за израду програма или Републичког пољопривредног инспектора	Није пољопривредно земљиште
Србобран	МИЛОША ОБИЛИЦА	7433	3313	0.0138	њива	1	Правно и фактичко стање се разликују- на терену није пољопривредно земљиште-прилог Записник комисије за израду програма или Републичког пољопривредног инспектора	Није пољопривредно земљиште
Србобран	СТАНОЈА ГЛАВАША	4393	3320	0.0224	њива	1	Правно и фактичко стање се разликују- на терену није пољопривредно земљиште-прилог Записник комисије за израду програма или Републичког пољопривредног инспектора	Није пољопривредно земљиште
Србобран	СТАНОЈА ГЛАВАША	4393	3321	0.0272	њива	1	Правно и фактичко стање се разликују- на терену није пољопривредно земљиште-прилог Записник комисије за израду програма или Републичког пољопривредног инспектора	Није пољопривредно земљиште
Србобран	ДОЖА ЂЕРЂА	7088	3324	0.0312	њива	1	Правно и фактичко стање се разликују- на терену није пољопривредно земљиште-прилог Записник комисије за израду програма или Републичког пољопривредног инспектора	Није пољопривредно земљиште
Србобран	ДОЖА ЂЕРЂА	4639	3332	0.0088	њива	1	Правно и фактичко стање се разликују- на терену није пољопривредно земљиште-прилог Записник комисије за израду програма или Републичког пољопривредног инспектора	Није пољопривредно земљиште
Србобран	СОЊЕ МАРИНКОВИЦ	3324	3227	0.0272	њива	1	Правно и фактичко стање се разликују- на терену није пољопривредно земљиште-прилог Записник комисије за израду програма или Републичког пољопривредног инспектора	Није пољопривредно земљиште
Србобран	МИЛОША ОБИЛИЦА	7755	3232	0.0010	њива	1	Правно и фактичко стање се разликују- на терену није пољопривредно земљиште-прилог Записник комисије за израду програма или Републичког пољопривредног инспектора	Није пољопривредно земљиште
Србобран	ДОЖА ЂЕРЂА	4789	3273	0.0412	њива	1	Правно и фактичко стање се разликују- на терену није пољопривредно земљиште-прилог Записник комисије за израду програма или Републичког пољопривредног инспектора	Није пољопривредно земљиште
Србобран	МИЛОША ОБИЛИЦА	5402	3285/1	0.0080	њива	1	Правно и фактичко стање се разликују- на терену није пољопривредно земљиште-прилог Записник комисије за израду програма или Републичког пољопривредног инспектора	Није пољопривредно земљиште
Србобран	БАСЕ ЦАРАПИЦА	5197	3287	0.0250	њива	1	Правно и фактичко стање се разликују- на терену није пољопривредно земљиште-прилог Записник комисије за израду програма или Републичког пољопривредног инспектора	Није пољопривредно земљиште

Србобран	ДОЖА ЂЕРЂА	5040	3292	0.0190	њива	1	Правно и фактичко стање се разликују- на терену није пољопривредно земљиште-прилог Записник комисије за израду програма или Републичког пољопривредног инспектора	Није пољопривредно земљиште
Србобран	ЛИСТ ФЕРЕНЦА	4716	3161	0.0273	њива	2	Правно и фактичко стање се разликују- на терену није пољопривредно земљиште-прилог Записник комисије за израду програма или Републичког пољопривредног инспектора	Није пољопривредно земљиште
Србобран	ЛИСТ ФЕРЕНЦА	4719	3162	0.0157	њива	2	Правно и фактичко стање се разликују- на терену није пољопривредно земљиште-прилог Записник комисије за израду програма или Републичког пољопривредног инспектора	Није пољопривредно земљиште
Србобран	ЛИСТ ФЕРЕНЦА	7467	3164	0.0620	њива	3	Правно и фактичко стање се разликују- на терену није пољопривредно земљиште-прилог Записник комисије за израду програма или Републичког пољопривредног инспектора	Није пољопривредно земљиште
Србобран	ЛИСТ ФЕРЕНЦА	7715	3174	0.0447	њива	1	Правно и фактичко стање се разликују- на терену није пољопривредно земљиште-прилог Записник комисије за израду програма или Републичког пољопривредног инспектора	Није пољопривредно земљиште
Србобран	МИЛОША ОБИЛИЦА	4841	3199	0.0076	њива	1	Правно и фактичко стање се разликују- на терену није пољопривредно земљиште-прилог Записник комисије за израду програма или Републичког пољопривредног инспектора	Није пољопривредно земљиште
Србобран	ДОЖА ЂЕРЂА	3747	3226	0.0985	њива	1	Правно и фактичко стање се разликују- на терену није пољопривредно земљиште-прилог Записник комисије за израду програма или Републичког пољопривредног инспектора	Није пољопривредно земљиште
Србобран	ПЕТРА ПЕТРОВИЦА-ЊЕГОША	7452	3118/1	0.0081	њива	1	Правно и фактичко стање се разликују- на терену није пољопривредно земљиште-прилог Записник комисије за израду програма или Републичког пољопривредног инспектора	Није пољопривредно земљиште
Србобран	БЕОГРАДСКА	4242	3123/2	0.0421	њива	1	Правно и фактичко стање се разликују- на терену није пољопривредно земљиште-прилог Записник комисије за израду програма или Републичког пољопривредног инспектора	Није пољопривредно земљиште
Србобран	ПЕТРА ПЕТРОВИЦА-ЊЕГОША	3630	3125/1	0.0096	њива	1	Правно и фактичко стање се разликују- на терену није пољопривредно земљиште-прилог Записник комисије за израду програма или Републичког пољопривредног инспектора	Није пољопривредно земљиште
Србобран	ПЕТРА ПЕТРОВИЦА-ЊЕГОША	4608	3125/2	0.0382	њива	1	Правно и фактичко стање се разликују- на терену није пољопривредно земљиште-прилог Записник комисије за израду програма или Републичког пољопривредног инспектора	Није пољопривредно земљиште

Србобран	ПЕТРА ДРАПШИНА	5294	3143	0.0227	њива	1	Правно и фактичко стање се разликују- на терену није пољопривредно земљиште-прилог Записник комисије за израду програма или Републичког пољопривредног инспектора	Није пољопривредно земљиште
Србобран	ПЕТРА ДРАПШИНА	7542	3145	0.0154	њива	1	Правно и фактичко стање се разликују- на терену није пољопривредно земљиште-прилог Записник комисије за израду програма или Републичког пољопривредног инспектора	Није пољопривредно земљиште
Србобран	СВЕТОГ САВЕ	6933	3062	0.0062	њива	1	Правно и фактичко стање се разликују- на терену није пољопривредно земљиште-прилог Записник комисије за израду програма или Републичког пољопривредног инспектора	Није пољопривредно земљиште
Србобран	ПЕТРА ПЕТРОВИЦА- ЊЕГОША	3792	3065	0.0099	њива	1	Правно и фактичко стање се разликују- на терену није пољопривредно земљиште-прилог Записник комисије за израду програма или Републичког пољопривредног инспектора	Није пољопривредно земљиште
Србобран	ПЕТРА ПЕТРОВИЦА- ЊЕГОША	4846	3068	0.0257	њива	1	Правно и фактичко стање се разликују- на терену није пољопривредно земљиште-прилог Записник комисије за израду програма или Републичког пољопривредног инспектора	Није пољопривредно земљиште
Србобран	ПЕТРА ПЕТРОВИЦА- ЊЕГОША	7203	3095	0.0069	њива	1	Правно и фактичко стање се разликују- на терену није пољопривредно земљиште-прилог Записник комисије за израду програма или Републичког пољопривредног инспектора	Није пољопривредно земљиште
Србобран	БЕОГРАДСКА	3863	3096	0.0012	њива	1	Правно и фактичко стање се разликују- на терену није пољопривредно земљиште-прилог Записник комисије за израду програма или Републичког пољопривредног инспектора	Није пољопривредно земљиште
Србобран	БЕОГРАДСКА	6421	3097	0.0031	њива	1	Правно и фактичко стање се разликују- на терену није пољопривредно земљиште-прилог Записник комисије за израду програма или Републичког пољопривредног инспектора	Није пољопривредно земљиште
Србобран	БЕОГРАДСКА	6658	3027	0.0253	њива	1	Правно и фактичко стање се разликују- на терену није пољопривредно земљиште-прилог Записник комисије за израду програма или Републичког пољопривредног инспектора	Није пољопривредно земљиште
Србобран	ПЕТРА ДРАПШИНА	3578	3048	0.0398	њива	1	Правно и фактичко стање се разликују- на терену није пољопривредно земљиште-прилог Записник комисије за израду програма или Републичког пољопривредног инспектора	Није пољопривредно земљиште
Србобран	СВЕТОГ САВЕ	3578	3050/1	0.0056	њива	1	Правно и фактичко стање се разликују- на терену није пољопривредно земљиште-прилог Записник комисије за израду програма или Републичког пољопривредног инспектора	Није пољопривредно земљиште

Србобран	БЕОГРАДСКА	4533	3056	0.0029	њива	1	Правно и фактичко стање се разликују- на терену није пољопривредно земљиште-прилог Записник комисије за израду програма или Републичког пољопривредног инспектора	Није пољопривредно земљиште
Србобран	БЕОГРАДСКА	4725	3057/2	0.0014	њива	1	Правно и фактичко стање се разликују- на терену није пољопривредно земљиште-прилог Записник комисије за израду програма или Републичког пољопривредног инспектора	Није пољопривредно земљиште
Србобран	СВЕТОГ САВЕ	3897	3061	0.0012	њива	1	Правно и фактичко стање се разликују- на терену није пољопривредно земљиште-прилог Записник комисије за израду програма или Републичког пољопривредног инспектора	Није пољопривредно земљиште
Србобран	ГАВРИЛА ПРИНЦИПА	7174	2994	0.0142	њива	1	Правно и фактичко стање се разликују- на терену није пољопривредно земљиште-прилог Записник комисије за израду програма или Републичког пољопривредног инспектора	Није пољопривредно земљиште
Србобран	ГАВРИЛА ПРИНЦИПА	7191	2998	0.0321	њива	1	Правно и фактичко стање се разликују- на терену није пољопривредно земљиште-прилог Записник комисије за израду програма или Републичког пољопривредног инспектора	Није пољопривредно земљиште
Србобран	ПЕРЕ СЕГЕДИНЦА	3894	30/1	0.0443	њива	2	Правно и фактичко стање се разликују- на терену није пољопривредно земљиште-прилог Записник комисије за израду програма или Републичког пољопривредног инспектора	Није пољопривредно земљиште
Србобран	ПЕТРА ДРАПШИНА	6931	3001	0.0174	њива	1	Правно и фактичко стање се разликују- на терену није пољопривредно земљиште-прилог Записник комисије за израду програма или Републичког пољопривредног инспектора	Није пољопривредно земљиште
Србобран	СВЕТОЗАРА МИЛЕТИЦА	3424	301	0.0186	њива	1	Правно и фактичко стање се разликују- на терену није пољопривредно земљиште-прилог Записник комисије за израду програма или Републичког пољопривредног инспектора	Није пољопривредно земљиште
Србобран	БЕОГРАДСКА	5994	3026	0.0288	њива	1	Правно и фактичко стање се разликују- на терену није пољопривредно земљиште-прилог Записник комисије за израду програма или Републичког пољопривредног инспектора	Није пољопривредно земљиште
Србобран	ГАВРИЛА ПРИНЦИПА	5953	2951	0.0526	њива	1	Правно и фактичко стање се разликују- на терену није пољопривредно земљиште-прилог Записник комисије за израду програма или Републичког пољопривредног инспектора	Није пољопривредно земљиште
Србобран	МИЛОША ОБИЛИЦА	7392	2967	0.0252	њива	1	Правно и фактичко стање се разликују- на терену није пољопривредно земљиште-прилог Записник комисије за израду програма или Републичког пољопривредног инспектора	Није пољопривредно земљиште

Србобран	СВЕТОГ САВЕ	6662	2970	0.0190	њива	1	Правно и фактичко стање се разликују- на терену није пољопривредно земљиште-прилог Записник комисије за израду програма или Републичког пољопривредног инспектора	Није пољопривредно земљиште
Србобран	СВЕТОГ САВЕ	5193	2971	0.0123	њива	1	Правно и фактичко стање се разликују- на терену није пољопривредно земљиште-прилог Записник комисије за израду програма или Републичког пољопривредног инспектора	Није пољопривредно земљиште
Србобран	СВЕТОГ САВЕ	3739	2975	0.0088	њива	1	Правно и фактичко стање се разликују- на терену није пољопривредно земљиште-прилог Записник комисије за израду програма или Републичког пољопривредног инспектора	Није пољопривредно земљиште
Србобран	ГАВРИЛА ПРИНЦИПА	5910	2987	0.0096	њива	1	Правно и фактичко стање се разликују- на терену није пољопривредно земљиште-прилог Записник комисије за израду програма или Републичког пољопривредног инспектора	Није пољопривредно земљиште
Србобран	ЛАЗЕ КОСТИЦА	4372	2935	0.0232	њива	1	Правно и фактичко стање се разликују- на терену није пољопривредно земљиште-прилог Записник комисије за израду програма или Републичког пољопривредног инспектора	Није пољопривредно земљиште
Србобран	ЛАЗЕ КОСТИЦА	3746	2939	0.0500	земљиште уз зграду - објекат		Правно и фактичко стање се разликују- на терену није пољопривредно земљиште-прилог Записник комисије за израду програма или Републичког пољопривредног инспектора	ЗЕМЉИШТЕ ПОД ЗГРАДОМ И ДРУГИМ ОБЈЕКТОМ
Србобран	ЛАЗЕ КОСТИЦА	3746	2939	0.0350	њива	1	Правно и фактичко стање се разликују- на терену није пољопривредно земљиште-прилог Записник комисије за израду програма или Републичког пољопривредног инспектора	ЗЕМЉИШТЕ ПОД ЗГРАДОМ И ДРУГИМ ОБЈЕКТОМ
Србобран	ЛАЗЕ КОСТИЦА	3746	2939	0.0384	земљиште под зградом-објектом		Правно и фактичко стање се разликују- на терену није пољопривредно земљиште-прилог Записник комисије за израду програма или Републичког пољопривредног инспектора	ЗЕМЉИШТЕ ПОД ЗГРАДОМ И ДРУГИМ ОБЈЕКТОМ
Србобран	ЛАЗЕ КОСТИЦА	3746	2939	0.0041	земљиште под зградом-објектом		Правно и фактичко стање се разликују- на терену није пољопривредно земљиште-прилог Записник комисије за израду програма или Републичког пољопривредног инспектора	ЗЕМЉИШТЕ ПОД ЗГРАДОМ И ДРУГИМ ОБЈЕКТОМ
Србобран	ЛАЗЕ КОСТИЦА	3876	2942	0.0369	њива	1	Правно и фактичко стање се разликују- на терену није пољопривредно земљиште-прилог Записник комисије за израду програма или Републичког пољопривредног инспектора	Није пољопривредно земљиште
Србобран	КАРАЂОРЂЕВА	3339	2907	0.0067	њива	1	Правно и фактичко стање се разликују- на терену није пољопривредно земљиште-прилог Записник комисије за израду програма или Републичког пољопривредног инспектора	Није пољопривредно земљиште

Србобран	КАРАЂОРЂЕВА	5512	2908	0.0000	њива	1	Правно и фактичко стање се разликују- на терену није пољопривредно земљиште-прилог Записник комисије за израду програма или Републичког пољопривредног инспектора	Није пољопривредно земљиште
Србобран	КАРАЂОРЂЕВА	8040	2920	0.0414	њива	1	Правно и фактичко стање се разликују- на терену није пољопривредно земљиште-прилог Записник комисије за израду програма или Републичког пољопривредног инспектора	Није пољопривредно земљиште
Србобран	КАРАЂОРЂЕВА	5513	2922	0.0000	њива	1	Правно и фактичко стање се разликују- на терену није пољопривредно земљиште-прилог Записник комисије за израду програма или Републичког пољопривредног инспектора	Није пољопривредно земљиште
Србобран	МИЛОША ОБИЛИЦА	3662	2925	0.0105	њива	1	Правно и фактичко стање се разликују- на терену није пољопривредно земљиште-прилог Записник комисије за израду програма или Републичког пољопривредног инспектора	Није пољопривредно земљиште
Србобран	МИЛОША ОБИЛИЦА	6076	2932	0.0046	њива	1	Правно и фактичко стање се разликују- на терену није пољопривредно земљиште-прилог Записник комисије за израду програма или Републичког пољопривредног инспектора	Није пољопривредно земљиште
Србобран	ДУРМИТОРСКА	4720	286/1	0.0172	њива	1	Правно и фактичко стање се разликују- на терену није пољопривредно земљиште-прилог Записник комисије за израду програма или Републичког пољопривредног инспектора	Није пољопривредно земљиште
Србобран	СВЕТОГ САВЕ	5511	2875	0.0000	њива	1	Правно и фактичко стање се разликују- на терену није пољопривредно земљиште-прилог Записник комисије за израду програма или Републичког пољопривредног инспектора	Није пољопривредно земљиште
Србобран	КАРАЂОРЂЕВА	6925	2887	0.0079	њива	1	Правно и фактичко стање се разликују- на терену није пољопривредно земљиште-прилог Записник комисије за израду програма или Републичког пољопривредног инспектора	Није пољопривредно земљиште
Србобран	КАРАЂОРЂЕВА	3474	2891/3	0.0390	њива	1	Правно и фактичко стање се разликују- на терену није пољопривредно земљиште-прилог Записник комисије за израду програма или Републичког пољопривредног инспектора	Није пољопривредно земљиште
Србобран	МИЛОША ОБИЛИЦА	7721	2893	0.0166	њива	1	Правно и фактичко стање се разликују- на терену није пољопривредно земљиште-прилог Записник комисије за израду програма или Републичког пољопривредног инспектора	Није пољопривредно земљиште
Србобран	КАРАЂОРЂЕВА	5979	2898	0.0079	њива	1	Правно и фактичко стање се разликују- на терену није пољопривредно земљиште-прилог Записник комисије за израду програма или Републичког пољопривредног инспектора	Није пољопривредно земљиште

Србобран	ДОБРОВОЉАЦК А	4693	2793	0.0124	њива	1	Правно и фактичко стање се разликују- на терену није пољопривредно земљиште-прилог Записник комисије за израду програма или Републичког пољопривредног инспектора	Није пољопривредно земљиште
Србобран	ПЕТРА ДРАПШИНА	8152	2646	0.0136	њива	1	Правно и фактичко стање се разликују- на терену није пољопривредно земљиште-прилог Записник комисије за израду програма или Републичког пољопривредног инспектора	Није пољопривредно земљиште
Србобран	ПЕТРА ДРАПШИНА	4628	2648	0.0154	њива	1	Правно и фактичко стање се разликују- на терену није пољопривредно земљиште-прилог Записник комисије за израду програма или Републичког пољопривредног инспектора	Није пољопривредно земљиште
Србобран	ПЕТРА ДРАПШИНА	3930	2656	0.0063	њива	1	Правно и фактичко стање се разликују- на терену није пољопривредно земљиште-прилог Записник комисије за израду програма или Републичког пољопривредног инспектора	Није пољопривредно земљиште
Србобран	КАРАЂОРЂЕВА	4830	2754	0.0153	њива	1	Правно и фактичко стање се разликују- на терену није пољопривредно земљиште-прилог Записник комисије за израду програма или Републичког пољопривредног инспектора	Није пољопривредно земљиште
Србобран	ДОБРОВОЉАЦК А	4157	2755	0.0004	њива	1	Правно и фактичко стање се разликују- на терену није пољопривредно земљиште-прилог Записник комисије за израду програма или Републичког пољопривредног инспектора	Није пољопривредно земљиште
Србобран	ДОБРОВОЉАЦК А	3750	2769	0.0070	њива	1	Правно и фактичко стање се разликују- на терену није пољопривредно земљиште-прилог Записник комисије за израду програма или Републичког пољопривредног инспектора	Није пољопривредно земљиште
Србобран	ЈОВАНА ПОПОВИЦА	8159	2610/1	0.0109	њива	1	Правно и фактичко стање се разликују- на терену није пољопривредно земљиште-прилог Записник комисије за израду програма или Републичког пољопривредног инспектора	Није пољопривредно земљиште
Србобран	ДОБРОВОЉАЦК А	6864	2618	0.1124	њива	1	Правно и фактичко стање се разликују- на терену није пољопривредно земљиште-прилог Записник комисије за израду програма или Републичког пољопривредног инспектора	Није пољопривредно земљиште
Србобран	ПЕТРА ДРАПШИНА	4016	2620/1	0.0184	њива	1	Правно и фактичко стање се разликују- на терену није пољопривредно земљиште-прилог Записник комисије за израду програма или Републичког пољопривредног инспектора	Није пољопривредно земљиште
Србобран	ПЕТРА ДРАПШИНА	5667	2621	0.0319	њива	1	Правно и фактичко стање се разликују- на терену није пољопривредно земљиште-прилог Записник комисије за израду програма или Републичког пољопривредног инспектора	Није пољопривредно земљиште

Србобран	ДОБРОВОЉАЦК А	5031	2635	0.0464	њива	1	Правно и фактичко стање се разликују- на терену није пољопривредно земљиште-прилог Записник комисије за израду програма или Републичког пољопривредног инспектора	Није пољопривредно земљиште
Србобран	ДОБРОВОЉАЦК А	3971	2644	0.0024	њива	1	Правно и фактичко стање се разликују- на терену није пољопривредно земљиште-прилог Записник комисије за израду програма или Републичког пољопривредног инспектора	Није пољопривредно земљиште
Србобран	ПЕТРА ДРАПШИНА	7514	2581	0.0120	њива	1	Правно и фактичко стање се разликују- на терену није пољопривредно земљиште-прилог Записник комисије за израду програма или Републичког пољопривредног инспектора	Није пољопривредно земљиште
Србобран	ДОБРОВОЉАЦК А	3430	2589	0.0023	њива	1	Правно и фактичко стање се разликују- на терену није пољопривредно земљиште-прилог Записник комисије за израду програма или Републичког пољопривредног инспектора	Није пољопривредно земљиште
Србобран	ДОБРОВОЉАЦК А	3430	2590	0.0491	њива	1	Правно и фактичко стање се разликују- на терену није пољопривредно земљиште-прилог Записник комисије за израду програма или Републичког пољопривредног инспектора	Није пољопривредно земљиште
Србобран	ПЕТРА ДРАПШИНА	3870	2591	0.0140	њива	1	Правно и фактичко стање се разликују- на терену није пољопривредно земљиште-прилог Записник комисије за израду програма или Републичког пољопривредног инспектора	Није пољопривредно земљиште
Србобран	АЛЕКСЕ ШАНТИЦА	6716	260	0.0242	њива	1	Правно и фактичко стање се разликују- на терену није пољопривредно земљиште-прилог Записник комисије за израду програма или Републичког пољопривредног инспектора	Није пољопривредно земљиште
Србобран	ДУРМИТОРСКА	7601	261	0.0564	њива	1	Правно и фактичко стање се разликују- на терену није пољопривредно земљиште-прилог Записник комисије за израду програма или Републичког пољопривредног инспектора	Није пољопривредно земљиште
Србобран	ДОБРОВОЉАЦК А	6780	2567	0.0227	њива	1	Правно и фактичко стање се разликују- на терену није пољопривредно земљиште-прилог Записник комисије за израду програма или Републичког пољопривредног инспектора	Није пољопривредно земљиште
Србобран	ДОБРОВОЉАЦК А	4764	2569	0.0506	њива	1	Правно и фактичко стање се разликују- на терену није пољопривредно земљиште-прилог Записник комисије за израду програма или Републичког пољопривредног инспектора	Није пољопривредно земљиште
Србобран	ПЕТРА ДРАПШИНА	6905	2571	0.0610	њива	1	Правно и фактичко стање се разликују- на терену није пољопривредно земљиште-прилог Записник комисије за израду програма или Републичког пољопривредног инспектора	Није пољопривредно земљиште

Србобран	ПЕТРА ДРАПШИНА	7104	2573	0.0131	њива	1	Правно и фактичко стање се разликују- на терену није пољопривредно земљиште-прилог Записник комисије за израду програма или Републичког пољопривредног инспектора	Није пољопривредно земљиште
Србобран	ПЕТРА ДРАПШИНА	6785	2575	0.0144	њива	1	Правно и фактичко стање се разликују- на терену није пољопривредно земљиште-прилог Записник комисије за израду програма или Републичког пољопривредног инспектора	Није пољопривредно земљиште
Србобран	ДОБРОВОЉАЦК А	4730	2577	0.0148	њива	1	Правно и фактичко стање се разликују- на терену није пољопривредно земљиште-прилог Записник комисије за израду програма или Републичког пољопривредног инспектора	Није пољопривредно земљиште
Србобран	ДЕВЕТ ЈУГОВИЦА	5937	2505	0.0038	њива	1	Правно и фактичко стање се разликују- на терену није пољопривредно земљиште-прилог Записник комисије за израду програма или Републичког пољопривредног инспектора	Није пољопривредно земљиште
Србобран	ПЕТРА ДРАПШИНА	5206	2507	0.0022	њива	1	Правно и фактичко стање се разликују- на терену није пољопривредно земљиште-прилог Записник комисије за израду програма или Републичког пољопривредног инспектора	Није пољопривредно земљиште
Србобран	ПЕТРА ДРАПШИНА	4580	2527	0.0127	њива	1	Правно и фактичко стање се разликују- на терену није пољопривредно земљиште-прилог Записник комисије за израду програма или Републичког пољопривредног инспектора	Није пољопривредно земљиште
Србобран	ПЕТРА ДРАПШИНА	7426	2537	0.0030	њива	1	Правно и фактичко стање се разликују- на терену није пољопривредно земљиште-прилог Записник комисије за израду програма или Републичког пољопривредног инспектора	Није пољопривредно земљиште
Србобран	ПЕТРА ДРАПШИНА	7199	2542	0.0264	њива	1	Правно и фактичко стање се разликују- на терену није пољопривредно земљиште-прилог Записник комисије за израду програма или Републичког пољопривредног инспектора	Није пољопривредно земљиште
Србобран	ПЕТРА ДРАПШИНА	4931	2543	0.0345	њива	1	Правно и фактичко стање се разликују- на терену није пољопривредно земљиште-прилог Записник комисије за израду програма или Републичког пољопривредног инспектора	Није пољопривредно земљиште
Србобран	ДЕВЕТ ЈУГОВИЦА	6054	2474	0.0006	њива	1	Правно и фактичко стање се разликују- на терену није пољопривредно земљиште-прилог Записник комисије за израду програма или Републичког пољопривредног инспектора	Није пољопривредно земљиште
Србобран	ЈОВАНА ПОПОВИЦА	5922	2477	0.0110	њива	1	Правно и фактичко стање се разликују- на терену није пољопривредно земљиште-прилог Записник комисије за израду програма или Републичког пољопривредног инспектора	Није пољопривредно земљиште

Србобран	ДЕВЕТ ЈУГОВИЦА	4677	2400	0.0118	њива	1	Правно и фактичко стање се разликују- на терену није пољопривредно земљиште-прилог Записник комисије за израду програма или Републичког пољопривредног инспектора	Није пољопривредно земљиште
Србобран	ПЕТРА ДРАПШИНА	7076	2405	0.0164	њива	1	Правно и фактичко стање се разликују- на терену није пољопривредно земљиште-прилог Записник комисије за израду програма или Републичког пољопривредног инспектора	Није пољопривредно земљиште
Србобран	ДЕВЕТ ЈУГОВИЦА	3816	2414	0.0373	њива	1	Правно и фактичко стање се разликују- на терену није пољопривредно земљиште-прилог Записник комисије за израду програма или Републичког пољопривредног инспектора	Није пољопривредно земљиште
Србобран	ДЕВЕТ ЈУГОВИЦА	7074	2422	0.0362	њива	1	Правно и фактичко стање се разликују- на терену није пољопривредно земљиште-прилог Записник комисије за израду програма или Републичког пољопривредног инспектора	Није пољопривредно земљиште
Србобран	БРАНКА РАДИЦЕВИЦА	6975	243	0.0063	њива	1	Правно и фактичко стање се разликују- на терену није пољопривредно земљиште-прилог Записник комисије за израду програма или Републичког пољопривредног инспектора	Није пољопривредно земљиште
Србобран	ДЕВЕТ ЈУГОВИЦА	3473	2351	0.0024	њива	1	Правно и фактичко стање се разликују- на терену није пољопривредно земљиште-прилог Записник комисије за израду програма или Републичког пољопривредног инспектора	Није пољопривредно земљиште
Србобран	НИКОЛЕ ТЕСЛЕ	6844	2355	0.0141	њива	1	Правно и фактичко стање се разликују- на терену није пољопривредно земљиште-прилог Записник комисије за израду програма или Републичког пољопривредног инспектора	Није пољопривредно земљиште
Србобран	ПЕТРА ДРАПШИНА	6099	2356	0.0069	њива	1	Правно и фактичко стање се разликују- на терену није пољопривредно земљиште-прилог Записник комисије за израду програма или Републичког пољопривредног инспектора	Није пољопривредно земљиште
Србобран	ПЕТРА ДРАПШИНА	4935	2357	0.0266	њива	1	Правно и фактичко стање се разликују- на терену није пољопривредно земљиште-прилог Записник комисије за израду програма или Републичког пољопривредног инспектора	Није пољопривредно земљиште
Србобран	ДЕВЕТ ЈУГОВИЦА	7530	2358	0.0429	њива	1	Правно и фактичко стање се разликују- на терену није пољопривредно земљиште-прилог Записник комисије за израду програма или Републичког пољопривредног инспектора	Није пољопривредно земљиште
Србобран	ДЕВЕТ ЈУГОВИЦА	7019	2360	0.0452	њива	1	Правно и фактичко стање се разликују- на терену није пољопривредно земљиште-прилог Записник комисије за израду програма или Републичког пољопривредног инспектора	Није пољопривредно земљиште

Србобран	МИЛАДИНА ЈОЦИЦА	6484	2305/16	0.0039	њива	2	Правно и фактичко стање се разликују- на терену није пољопривредно земљиште-прилог Записник комисије за израду програма или Републичког пољопривредног инспектора	Није пољопривредно земљиште
Србобран	МЕШЕ СЕЛИМОВИЦА	8161	2285/14	0.0033	земљиште под зградом-објектом		Правно и фактичко стање се разликују- на терену није пољопривредно земљиште-прилог Записник комисије за израду програма или Републичког пољопривредног инспектора	ЗЕМЉИШТЕ ПОД ЗГРАДОМ И ДРУГИМ ОБЈЕКТОМ
Србобран	МЕШЕ СЕЛИМОВИЦА	8161	2285/14	0.0023	земљиште под зградом-објектом		Правно и фактичко стање се разликују- на терену није пољопривредно земљиште-прилог Записник комисије за израду програма или Републичког пољопривредног инспектора	ЗЕМЉИШТЕ ПОД ЗГРАДОМ И ДРУГИМ ОБЈЕКТОМ
Србобран	ЗАДРУГАРСКА	6946	2286/10	0.0088	њива	2	Правно и фактичко стање се разликују- на терену није пољопривредно земљиште-прилог Записник комисије за израду програма или Републичког пољопривредног инспектора	Није пољопривредно земљиште
Србобран	НИКОЛЕ ТЕСЛЕ	6342	2289/1	0.1005	воћњак	2	Правно и фактичко стање се разликују- на терену није пољопривредно земљиште-прилог Записник комисије за израду програма или Републичког пољопривредног инспектора	Није пољопривредно земљиште
Србобран	НИКОЛЕ ТЕСЛЕ	5635	2290	0.0416	њива	1	Правно и фактичко стање се разликују- на терену није пољопривредно земљиште-прилог Записник комисије за израду програма или Републичког пољопривредног инспектора	Није пољопривредно земљиште
Србобран	НИКОЛЕ ТЕСЛЕ	6015	2298	0.0606	њива	1	Правно и фактичко стање се разликују- на терену није пољопривредно земљиште-прилог Записник комисије за израду програма или Републичког пољопривредног инспектора	Није пољопривредно земљиште
Србобран	СТЕВАНА СРЕМЦА	7015	2277/3	0.0030	њива	1	Правно и фактичко стање се разликују- на терену није пољопривредно земљиште-прилог Записник комисије за израду програма или Републичког пољопривредног инспектора	Није пољопривредно земљиште
Србобран	СТЕВАНА СРЕМЦА	7015	2279/2	0.0340	њива	1	Правно и фактичко стање се разликују- на терену није пољопривредно земљиште-прилог Записник комисије за израду програма или Републичког пољопривредног инспектора	Није пољопривредно земљиште
Србобран	ЗАДРУГАРСКА	4565	2283/2	0.0339	њива	1	Правно и фактичко стање се разликују- на терену није пољопривредно земљиште-прилог Записник комисије за израду програма или Републичког пољопривредног инспектора	Није пољопривредно земљиште
Србобран	СТЕВАНА СРЕМЦА	6899	2284/3	0.0328	њива	1	Правно и фактичко стање се разликују- на терену није пољопривредно земљиште-прилог Записник комисије за израду програма или Републичког пољопривредног инспектора	Није пољопривредно земљиште

Србобран	МЕШЕ СЕЛИМОВИЦА	8163	2285/11	0.0299	њива	1	Правно и фактичко стање се разликују- на терену није пољопривредно земљиште-прилог Записник комисије за израду програма или Републичког пољопривредног инспектора	Није пољопривредно земљиште
Србобран	МЕШЕ СЕЛИМОВИЦА	8161	2285/14	0.0242	њива	1	Правно и фактичко стање се разликују- на терену није пољопривредно земљиште-прилог Записник комисије за израду програма или Републичког пољопривредног инспектора	ЗЕМЉИШТЕ ПОД ЗГРАДОМ И ДРУГИМ ОБЈЕКТОМ
Србобран	ЖАРКА ЗРЕЊАНИНА	4045	2224	0.0410	њива	1	Правно и фактичко стање се разликују- на терену није пољопривредно земљиште-прилог Записник комисије за израду програма или Републичког пољопривредног инспектора	Није пољопривредно земљиште
Србобран	ЖАРКА ЗРЕЊАНИНА	3756	2225	0.0946	њива	1	Правно и фактичко стање се разликују- на терену није пољопривредно земљиште-прилог Записник комисије за израду програма или Републичког пољопривредног инспектора	Није пољопривредно земљиште
Србобран	ДЕВЕТ ЈУГОВИЦА	6108	2231	0.0017	њива	1	Правно и фактичко стање се разликују- на терену није пољопривредно земљиште-прилог Записник комисије за израду програма или Републичког пољопривредног инспектора	Није пољопривредно земљиште
Србобран	ЖАРКА ЗРЕЊАНИНА	6363	2261	0.0017	њива	1	Правно и фактичко стање се разликују- на терену није пољопривредно земљиште-прилог Записник комисије за израду програма или Републичког пољопривредног инспектора	Није пољопривредно земљиште
Србобран	НИКОЛЕ ТЕСЛЕ	7168	2265	0.0320	њива	1	Правно и фактичко стање се разликују- на терену није пољопривредно земљиште-прилог Записник комисије за израду програма или Републичког пољопривредног инспектора	Није пољопривредно земљиште
Србобран	ИВАНА МИЛУТИНОВИЦА	4031	2273/11	0.0203	њива	1	Правно и фактичко стање се разликују- на терену није пољопривредно земљиште-прилог Записник комисије за израду програма или Републичког пољопривредног инспектора	Није пољопривредно земљиште
Србобран	БРАНКА РАДИЦЕВИЦА	7301	217	0.0047	њива	1	Правно и фактичко стање се разликују- на терену није пољопривредно земљиште-прилог Записник комисије за израду програма или Републичког пољопривредног инспектора	Није пољопривредно земљиште
Србобран	ДЕВЕТ ЈУГОВИЦА	6976	2172	0.0515	њива	1	Правно и фактичко стање се разликују- на терену није пољопривредно земљиште-прилог Записник комисије за израду програма или Републичког пољопривредног инспектора	Није пољопривредно земљиште
Србобран	ПЕРЕ СЕГЕДИНЦА	6262	219	0.0127	њива	1	Правно и фактичко стање се разликују- на терену није пољопривредно земљиште-прилог Записник комисије за израду програма или Републичког пољопривредног инспектора	Није пољопривредно земљиште

Србобран	ЖАРКА ЗРЕЊАНИНА	6724	2058/1	0.1004	њива	1	Правно и фактичко стање се разликују- на терену није пољопривредно земљиште-прилог Записник комисије за израду програма или Републичког пољопривредног инспектора	Није пољопривредно земљиште
Србобран	ПЕРЕ СЕГЕДИНЦА	5558	206	0.0145	њива	1	Правно и фактичко стање се разликују- на терену није пољопривредно земљиште-прилог Записник комисије за израду програма или Републичког пољопривредног инспектора	Није пољопривредно земљиште
Србобран	ЖАРКА ЗРЕЊАНИНА	3655	2062	0.0030	њива	1	Правно и фактичко стање се разликују- на терену није пољопривредно земљиште-прилог Записник комисије за израду програма или Републичког пољопривредног инспектора	Није пољопривредно земљиште
Србобран	ПЕРЕ СЕГЕДИНЦА	6918	207	0.0144	њива	1	Правно и фактичко стање се разликују- на терену није пољопривредно земљиште-прилог Записник комисије за израду програма или Републичког пољопривредног инспектора	Није пољопривредно земљиште
Србобран	ДЕВЕТ ЈУГОВИЦА	4918	2073/3	0.0461	њива	1	Правно и фактичко стање се разликују- на терену није пољопривредно земљиште-прилог Записник комисије за израду програма или Републичког пољопривредног инспектора	Није пољопривредно земљиште
Србобран	ЖАРКА ЗРЕЊАНИНА	3501	1996	0.0063	њива	1	Правно и фактичко стање се разликују- на терену није пољопривредно земљиште-прилог Записник комисије за израду програма или Републичког пољопривредног инспектора	Није пољопривредно земљиште
Србобран	ПЕРЕ СЕГЕДИНЦА	4276	200	0.0102	њива	1	Правно и фактичко стање се разликују- на терену није пољопривредно земљиште-прилог Записник комисије за израду програма или Републичког пољопривредног инспектора	Није пољопривредно земљиште
Србобран	ЖАРКА ЗРЕЊАНИНА	4574	2015	0.0247	њива	1	Правно и фактичко стање се разликују- на терену није пољопривредно земљиште-прилог Записник комисије за израду програма или Републичког пољопривредног инспектора	Није пољопривредно земљиште
Србобран	ЖАРКА ЗРЕЊАНИНА	4976	2038	0.0128	њива	1	Правно и фактичко стање се разликују- на терену није пољопривредно земљиште-прилог Записник комисије за израду програма или Републичког пољопривредног инспектора	Није пољопривредно земљиште
Србобран	СВЕТОГ САВЕ	7225	2040	0.0321	њива	1	Правно и фактичко стање се разликују- на терену није пољопривредно земљиште-прилог Записник комисије за израду програма или Републичког пољопривредног инспектора	Није пољопривредно земљиште
Србобран	ДЕВЕТ ЈУГОВИЦА	7520	2050	0.0273	њива	1	Правно и фактичко стање се разликују- на терену није пољопривредно земљиште-прилог Записник комисије за израду програма или Републичког пољопривредног инспектора	Није пољопривредно земљиште

Србобран	ШУМАДИЈСКА	5128	1965	0.0036	њива	1	Правно и фактичко стање се разликују- на терену није пољопривредно земљиште-прилог Записник комисије за израду програма или Републичког пољопривредног инспектора	Није пољопривредно земљиште
Србобран	ВОЈВОДЕ СИНЂЕЛИЦА	7660	1970	0.0091	њива	1	Правно и фактичко стање се разликују- на терену није пољопривредно земљиште-прилог Записник комисије за израду програма или Републичког пољопривредног инспектора	Није пољопривредно земљиште
Србобран	ЖАРКА ЗРЕЊАНИНА	4160	1976	0.0076	њива	1	Правно и фактичко стање се разликују- на терену није пољопривредно земљиште-прилог Записник комисије за израду програма или Републичког пољопривредног инспектора	Није пољопривредно земљиште
Србобран	ЖАРКА ЗРЕЊАНИНА	5249	1977	0.0114	њива	1	Правно и фактичко стање се разликују- на терену није пољопривредно земљиште-прилог Записник комисије за израду програма или Републичког пољопривредног инспектора	Није пољопривредно земљиште
Србобран	ЖАРКА ЗРЕЊАНИНА	4698	1980	0.0440	њива	1	Правно и фактичко стање се разликују- на терену није пољопривредно земљиште-прилог Записник комисије за израду програма или Републичког пољопривредног инспектора	Није пољопривредно земљиште
Србобран	ЖАРКА ЗРЕЊАНИНА	5811	1989	0.0049	њива	1	Правно и фактичко стање се разликују- на терену није пољопривредно земљиште-прилог Записник комисије за израду програма или Републичког пољопривредног инспектора	Није пољопривредно земљиште
Србобран	ЖАРКА ЗРЕЊАНИНА	6042	1939/1	0.0049	њива	1	Правно и фактичко стање се разликују- на терену није пољопривредно земљиште-прилог Записник комисије за израду програма или Републичког пољопривредног инспектора	Није пољопривредно земљиште
Србобран	ДУНАВСКА	4407	1939/2	0.0017	њива	1	Правно и фактичко стање се разликују- на терену није пољопривредно земљиште-прилог Записник комисије за израду програма или Републичког пољопривредног инспектора	Није пољопривредно земљиште
Србобран	ЖАРКА ЗРЕЊАНИНА	4315	1942/4	0.0288	пашњак	1	Правно и фактичко стање се разликују- на терену није пољопривредно земљиште-прилог Записник комисије за израду програма или Републичког пољопривредног инспектора	Није пољопривредно земљиште
Србобран	ЖАРКА ЗРЕЊАНИНА	4394	1943	0.0092	њива	1	Правно и фактичко стање се разликују- на терену није пољопривредно земљиште-прилог Записник комисије за израду програма или Републичког пољопривредног инспектора	Није пољопривредно земљиште
Србобран	ПЕРЕ СЕГЕДИНЦА	7608	195	0.0133	њива	1	Правно и фактичко стање се разликују- на терену није пољопривредно земљиште-прилог Записник комисије за израду програма или Републичког пољопривредног инспектора	Није пољопривредно земљиште

Србобран	ЖАРКА ЗРЕЊАНИНА	5013	1961	0.0003	њива	1	Правно и фактичко стање се разликују- на терену није пољопривредно земљиште-прилог Записник комисије за израду програма или Републичког пољопривредног инспектора	Није пољопривредно земљиште
Србобран	КАЈМАКЦАЛАНСКА А	5857	1912	0.0105	њива	1	Правно и фактичко стање се разликују- на терену није пољопривредно земљиште-прилог Записник комисије за израду програма или Републичког пољопривредног инспектора	Није пољопривредно земљиште
Србобран	ЖАРКА ЗРЕЊАНИНА	7084	1918/2	0.0036	њива	1	Правно и фактичко стање се разликују- на терену није пољопривредно земљиште-прилог Записник комисије за израду програма или Републичког пољопривредног инспектора	Није пољопривредно земљиште
Србобран	ЖАРКА ЗРЕЊАНИНА	3404	1927	0.0202	њива	1	Правно и фактичко стање се разликују- на терену није пољопривредно земљиште-прилог Записник комисије за израду програма или Републичког пољопривредног инспектора	Није пољопривредно земљиште
Србобран	ЖАРКА ЗРЕЊАНИНА	3669	1929/1	0.0071	њива	1	Правно и фактичко стање се разликују- на терену није пољопривредно земљиште-прилог Записник комисије за израду програма или Републичког пољопривредног инспектора	Није пољопривредно земљиште
Србобран	ДУНАВСКА	3809	1936	0.0045	њива	1	Правно и фактичко стање се разликују- на терену није пољопривредно земљиште-прилог Записник комисије за израду програма или Републичког пољопривредног инспектора	Није пољопривредно земљиште
Србобран	ЖАРКА ЗРЕЊАНИНА	7207	1937	0.0060	њива	1	Правно и фактичко стање се разликују- на терену није пољопривредно земљиште-прилог Записник комисије за израду програма или Републичког пољопривредног инспектора	Није пољопривредно земљиште
Србобран	МОРАВСКА	6307	1868	0.0292	њива	1	Правно и фактичко стање се разликују- на терену није пољопривредно земљиште-прилог Записник комисије за израду програма или Републичког пољопривредног инспектора	Није пољопривредно земљиште
Србобран	МОРАВСКА	3702	1869	0.0079	њива	1	Правно и фактичко стање се разликују- на терену није пољопривредно земљиште-прилог Записник комисије за израду програма или Републичког пољопривредног инспектора	Није пољопривредно земљиште
Србобран	ВРЕБАШКА	7435	1897	0.0088	њива	1	Правно и фактичко стање се разликују- на терену није пољопривредно земљиште-прилог Записник комисије за израду програма или Републичког пољопривредног инспектора	Није пољопривредно земљиште
Србобран	МОРАВСКА	3999	1898	0.0121	њива	1	Правно и фактичко стање се разликују- на терену није пољопривредно земљиште-прилог Записник комисије за израду програма или Републичког пољопривредног инспектора	Није пољопривредно земљиште

Србобран	МАЛА	5778	1809	0.0095	њива	1	Правно и фактичко стање се разликују- на терену није пољопривредно земљиште-прилог Записник комисије за израду програма или Републичког пољопривредног инспектора	Није пољопривредно земљиште
Србобран	МАЛА	4324	1810	0.0256	њива	1	Правно и фактичко стање се разликују- на терену није пољопривредно земљиште-прилог Записник комисије за израду програма или Републичког пољопривредног инспектора	Није пољопривредно земљиште
Србобран	МАЛА	6107	1813	0.0159	њива	1	Правно и фактичко стање се разликују- на терену није пољопривредно земљиште-прилог Записник комисије за израду програма или Републичког пољопривредног инспектора	Није пољопривредно земљиште
Србобран	НИШКА	6863	1766/19	0.0552	њива	2	Правно и фактичко стање се разликују- на терену није пољопривредно земљиште-прилог Записник комисије за израду програма или Републичког пољопривредног инспектора	Није пољопривредно земљиште
Србобран	ДУНАВСКА	6782	1766/26	0.0546	њива	2	Правно и фактичко стање се разликују- на терену није пољопривредно земљиште-прилог Записник комисије за израду програма или Републичког пољопривредног инспектора	Није пољопривредно земљиште
Србобран	ДУНАВСКА	4408	1766/27	0.0008	њива	2	Правно и фактичко стање се разликују- на терену није пољопривредно земљиште-прилог Записник комисије за израду програма или Републичког пољопривредног инспектора	Није пољопривредно земљиште
Србобран	САВСКА	6971	1783	0.0209	њива	1	Правно и фактичко стање се разликују- на терену није пољопривредно земљиште-прилог Записник комисије за израду програма или Републичког пољопривредног инспектора	Није пољопривредно земљиште
Србобран	САВСКА	7195	1784/1	0.0098	њива	1	Правно и фактичко стање се разликују- на терену није пољопривредно земљиште-прилог Записник комисије за израду програма или Републичког пољопривредног инспектора	Није пољопривредно земљиште
Србобран	САВСКА	6275	1785/1	0.0096	њива	1	Правно и фактичко стање се разликују- на терену није пољопривредно земљиште-прилог Записник комисије за израду програма или Републичког пољопривредног инспектора	Није пољопривредно земљиште
Србобран	НИШКА	5357	1715/1	0.9369	њива	2	Правно и фактичко стање се разликују- на терену није пољопривредно земљиште-прилог Записник комисије за израду програма или Републичког пољопривредног инспектора	ОСТАЛО ВЕШТАЧКИ СТВОРЕНО НЕПЛОДНО ЗЕМЉИШТЕ
Србобран	ПЕРЕ СЕГЕДИНЦА	7372	173	0.0212	њива	1	Правно и фактичко стање се разликују- на терену није пољопривредно земљиште-прилог Записник комисије за израду програма или Републичког пољопривредног инспектора	Није пољопривредно земљиште

Србобран	КНЕЗ МИХАЈЛОВА	4429	1765/5	0.0370	њива	2	Правно и фактичко стање се разликују- на терену није пољопривредно земљиште-прилог Записник комисије за израду програма или Републичког пољопривредног инспектора	Није пољопривредно земљиште
Србобран	НИШКА	6775	1766/13	0.0084	њива	2	Правно и фактичко стање се разликују- на терену није пољопривредно земљиште-прилог Записник комисије за израду програма или Републичког пољопривредног инспектора	Није пољопривредно земљиште
Србобран	НИШКА	4396	1766/15	0.0189	њива	2	Правно и фактичко стање се разликују- на терену није пољопривредно земљиште-прилог Записник комисије за израду програма или Републичког пољопривредног инспектора	Није пољопривредно земљиште
Србобран	НИШКА	7690	1766/18	0.0030	њива	2	Правно и фактичко стање се разликују- на терену није пољопривредно земљиште-прилог Записник комисије за израду програма или Републичког пољопривредног инспектора	Није пољопривредно земљиште
Србобран	ШУМАДИЈСКА	4897	1659	0.0006	њива	1	Правно и фактичко стање се разликују- на терену није пољопривредно земљиште-прилог Записник комисије за израду програма или Републичког пољопривредног инспектора	Није пољопривредно земљиште
Србобран	ШУМАДИЈСКА	5042	1662	0.3397	њива	1	Правно и фактичко стање се разликују- на терену није пољопривредно земљиште-прилог Записник комисије за израду програма или Републичког пољопривредног инспектора	ЗЕМЉИШТЕ ПОД ЗГРАДОМ И ДРУГИМ ОБЈЕКТОМ
Србобран	ШУМАДИЈСКА	5067	1669/1	0.0553	њива	1	Правно и фактичко стање се разликују- на терену није пољопривредно земљиште-прилог Записник комисије за израду програма или Републичког пољопривредног инспектора	Није пољопривредно земљиште
Србобран	ШУМАДИЈСКА	6753	1669/2	0.0016	њива	1	Правно и фактичко стање се разликују- на терену није пољопривредно земљиште-прилог Записник комисије за израду програма или Републичког пољопривредног инспектора	Није пољопривредно земљиште
Србобран	ШУМАДИЈСКА	4848	1689	0.0421	њива	2	Правно и фактичко стање се разликују- на терену није пољопривредно земљиште-прилог Записник комисије за израду програма или Републичког пољопривредног инспектора	Није пољопривредно земљиште
Србобран	ПЕРЕ СЕГЕДИНЦА	7597	171	0.0055	њива	1	Правно и фактичко стање се разликују- на терену није пољопривредно земљиште-прилог Записник комисије за израду програма или Републичког пољопривредног инспектора	Није пољопривредно земљиште
Србобран	СОЛИДАРНОСТИ	4649	1583/2	0.0046	њива	1	Правно и фактичко стање се разликују- на терену није пољопривредно земљиште-прилог Записник комисије за израду програма или Републичког пољопривредног инспектора	Није пољопривредно земљиште

Србобран	СВЕТОГ САВЕ	3835	1564/1	0.0452	њива	1	Правно и фактичко стање се разликују- на терену није пољопривредно земљиште-прилог Записник комисије за израду програма или Републичког пољопривредног инспектора	Није пољопривредно земљиште
Србобран	СВЕТОГ САВЕ	7339	1567	0.0544	њива	1	Правно и фактичко стање се разликују- на терену није пољопривредно земљиште-прилог Записник комисије за израду програма или Републичког пољопривредног инспектора	Није пољопривредно земљиште
Србобран	ДР. ЂОРЂА БАСТИЦА	4360	1569	0.0774	њива	1	Правно и фактичко стање се разликују- на терену није пољопривредно земљиште-прилог Записник комисије за израду програма или Републичког пољопривредног инспектора	Није пољопривредно земљиште
Србобран	СВЕТОГ САВЕ	3270	1572	0.1195	њива	1	Правно и фактичко стање се разликују- на терену није пољопривредно земљиште-прилог Записник комисије за израду програма или Републичког пољопривредног инспектора	ЗЕМЉИШТЕ ПОД ЗГРАДОМ И ДРУГИМ ОБЈЕКТОМ
Србобран	СОЛИДАРНОСТИ	4649	1579/1	0.0084	њива	1	Правно и фактичко стање се разликују- на терену није пољопривредно земљиште-прилог Записник комисије за израду програма или Републичког пољопривредног инспектора	Није пољопривредно земљиште
Србобран	СОЛИДАРНОСТИ	5442	1579/3	0.0085	њива	1	Правно и фактичко стање се разликују- на терену није пољопривредно земљиште-прилог Записник комисије за израду програма или Републичког пољопривредног инспектора	Није пољопривредно земљиште
Србобран	ПРИЗРЕНСКА	6440	1540	0.0794	њива	1	Правно и фактичко стање се разликују- на терену није пољопривредно земљиште-прилог Записник комисије за израду програма или Републичког пољопривредног инспектора	Није пољопривредно земљиште
Србобран	ПРИЗРЕНСКА	4723	1541	0.0658	њива	1	Правно и фактичко стање се разликују- на терену није пољопривредно земљиште-прилог Записник комисије за израду програма или Републичког пољопривредног инспектора	Није пољопривредно земљиште
Србобран	ДР. ЂОРЂА БАСТИЦА	4618	1555/1	0.0409	њива	1	Правно и фактичко стање се разликују- на терену није пољопривредно земљиште-прилог Записник комисије за израду програма или Републичког пољопривредног инспектора	Није пољопривредно земљиште
Србобран	СВЕТОГ САВЕ	4642	1557/4	0.0006	њива	1	Правно и фактичко стање се разликују- на терену није пољопривредно земљиште-прилог Записник комисије за израду програма или Републичког пољопривредног инспектора	Није пољопривредно земљиште
Србобран	ДР. ЂОРЂА БАСТИЦА	5119	1562/2	0.0229	воћњак	2	Правно и фактичко стање се разликују- на терену није пољопривредно земљиште-прилог Записник комисије за израду програма или Републичког пољопривредног инспектора	Није пољопривредно земљиште

Србобран	ДР. ЂОРЂА БАСТИЦА	5285	1563	0.0806	њива	1	Правно и фактичко стање се разликују- на терену није пољопривредно земљиште-прилог Записник комисије за израду програма или Републичког пољопривредног инспектора	Није пољопривредно земљиште
Србобран	ПОПОВАЦА ВЕНАЦ	7394	1519	0.0121	њива	2	Правно и фактичко стање се разликују- на терену није пољопривредно земљиште-прилог Записник комисије за израду програма или Републичког пољопривредног инспектора	Није пољопривредно земљиште
Србобран	ПОПОВАЦА ВЕНАЦ	6364	1528	0.0088	њива	2	Правно и фактичко стање се разликују- на терену није пољопривредно земљиште-прилог Записник комисије за израду програма или Републичког пољопривредног инспектора	Није пољопривредно земљиште
Србобран	БРАНКА РАДИЦЕВИЦА	7308	153	0.0040	њива	1	Правно и фактичко стање се разликују- на терену није пољопривредно земљиште-прилог Записник комисије за израду програма или Републичког пољопривредног инспектора	Није пољопривредно земљиште
Србобран	ПОПОВАЦА ВЕНАЦ	7248	1532	0.0038	њива	2	Правно и фактичко стање се разликују- на терену није пољопривредно земљиште-прилог Записник комисије за израду програма или Републичког пољопривредног инспектора	Није пољопривредно земљиште
Србобран	ПОПОВАЦА ВЕНАЦ	5962	1533	0.0061	њива	2	Правно и фактичко стање се разликују- на терену није пољопривредно земљиште-прилог Записник комисије за израду програма или Републичког пољопривредног инспектора	Није пољопривредно земљиште
Србобран	ПОПОВАЦА ВЕНАЦ	3328	1534	0.0019	њива	2	Правно и фактичко стање се разликују- на терену није пољопривредно земљиште-прилог Записник комисије за израду програма или Републичког пољопривредног инспектора	Није пољопривредно земљиште
Србобран	БАРТОК БЕЛА	3388	1462	0.0016	њива	1	Правно и фактичко стање се разликују- на терену није пољопривредно земљиште-прилог Записник комисије за израду програма или Републичког пољопривредног инспектора	Није пољопривредно земљиште
Србобран	ПРИЗРЕНСКА	7586	1467	0.0134	њива	1	Правно и фактичко стање се разликују- на терену није пољопривредно земљиште-прилог Записник комисије за израду програма или Републичког пољопривредног инспектора	Није пољопривредно земљиште
Србобран	БАРТОК БЕЛА	7451	1472	0.0058	њива	1	Правно и фактичко стање се разликују- на терену није пољопривредно земљиште-прилог Записник комисије за израду програма или Републичког пољопривредног инспектора	Није пољопривредно земљиште
Србобран	БАРТОК БЕЛА	5354	1474	0.0075	њива	1	Правно и фактичко стање се разликују- на терену није пољопривредно земљиште-прилог Записник комисије за израду програма или Републичког пољопривредног инспектора	Није пољопривредно земљиште

Србобран	ПЕРЕ СЕГЕДИНЦА	4252	150	0.0158	њива	1	Правно и фактичко стање се разликују- на терену није пољопривредно земљиште-прилог Записник комисије за израду програма или Републичког пољопривредног инспектора	Није пољопривредно земљиште
Србобран	ПРИЗРЕНСКА	5478	1502	0.0734	њива	2	Правно и фактичко стање се разликују- на терену није пољопривредно земљиште-прилог Записник комисије за израду програма или Републичког пољопривредног инспектора	Није пољопривредно земљиште
Србобран	ПЕТРА ПЕТРОВИЦА-ЊЕГОША	4911	1421	0.0020	њива	1	Правно и фактичко стање се разликују- на терену није пољопривредно земљиште-прилог Записник комисије за израду програма или Републичког пољопривредног инспектора	Није пољопривредно земљиште
Србобран	СВЕТОГ САВЕ	4834	1427	0.0046	њива	1	Правно и фактичко стање се разликују- на терену није пољопривредно земљиште-прилог Записник комисије за израду програма или Републичког пољопривредног инспектора	Није пољопривредно земљиште
Србобран	СВЕТОГ САВЕ	7419	1428	0.0044	њива	1	Правно и фактичко стање се разликују- на терену није пољопривредно земљиште-прилог Записник комисије за израду програма или Републичког пољопривредног инспектора	Није пољопривредно земљиште
Србобран	БАРТОК БЕЛА	5353	1431/1	0.0077	њива	1	Правно и фактичко стање се разликују- на терену није пољопривредно земљиште-прилог Записник комисије за израду програма или Републичког пољопривредног инспектора	Није пољопривредно земљиште
Србобран	ПРИЗРЕНСКА	5806	1437	0.0358	њива	1	Правно и фактичко стање се разликују- на терену није пољопривредно земљиште-прилог Записник комисије за израду програма или Републичког пољопривредног инспектора	Није пољопривредно земљиште
Србобран	ПРИЗРЕНСКА	5070	1461	0.0436	њива	1	Правно и фактичко стање се разликују- на терену није пољопривредно земљиште-прилог Записник комисије за израду програма или Републичког пољопривредног инспектора	Није пољопривредно земљиште
Србобран	ПЕТРА ПЕТРОВИЦА-ЊЕГОША	7128	1386	0.0145	њива	1	Правно и фактичко стање се разликују- на терену није пољопривредно земљиште-прилог Записник комисије за израду програма или Републичког пољопривредног инспектора	Није пољопривредно земљиште
Србобран	ПЕТРА ПЕТРОВИЦА-ЊЕГОША	7736	1394	0.0394	њива	1	Правно и фактичко стање се разликују- на терену није пољопривредно земљиште-прилог Записник комисије за израду програма или Републичког пољопривредног инспектора	Није пољопривредно земљиште
Србобран	БАРТОК БЕЛА	3852	1403	0.0154	њива	1	Правно и фактичко стање се разликују- на терену није пољопривредно земљиште-прилог Записник комисије за израду програма или Републичког пољопривредног инспектора	Није пољопривредно земљиште

Србобран	ПЕТРА ПЕТРОВИЦА- ЊЕГОША	4912	1412/2	0.0061	њива	1	Правно и фактичко стање се разликују- на терену није пољопривредно земљиште-прилог Записник комисије за израду програма или Републичког пољопривредног инспектора	Није пољопривредно земљиште
Србобран	ПЕТРА ПЕТРОВИЦА- ЊЕГОША	4605	1417	0.0182	њива	1	Правно и фактичко стање се разликују- на терену није пољопривредно земљиште-прилог Записник комисије за израду програма или Републичког пољопривредног инспектора	Није пољопривредно земљиште
Србобран	БАРТОК БЕЛА	7516	1419	0.0083	њива	1	Правно и фактичко стање се разликују- на терену није пољопривредно земљиште-прилог Записник комисије за израду програма или Републичког пољопривредног инспектора	Није пољопривредно земљиште
Србобран	ПЕРЕ СЕГЕДИНЦА	6577	135	0.0148	њива	1	Правно и фактичко стање се разликују- на терену није пољопривредно земљиште-прилог Записник комисије за израду програма или Републичког пољопривредног инспектора	Није пољопривредно земљиште
Србобран	БАРТОК БЕЛА	6221	1351/1	0.0268	њива	1	Правно и фактичко стање се разликују- на терену није пољопривредно земљиште-прилог Записник комисије за израду програма или Републичког пољопривредног инспектора	Није пољопривредно земљиште
Србобран	БАРТОК БЕЛА	3766	1353	0.0326	њива	1	Правно и фактичко стање се разликују- на терену није пољопривредно земљиште-прилог Записник комисије за израду програма или Републичког пољопривредног инспектора	Није пољопривредно земљиште
Србобран	ПЕТРА ПЕТРОВИЦА- ЊЕГОША	3718	1367	0.0029	њива	1	Правно и фактичко стање се разликују- на терену није пољопривредно земљиште-прилог Записник комисије за израду програма или Републичког пољопривредног инспектора	Није пољопривредно земљиште
Србобран	ЛАЗЕ КОСТИЦА	6769	1377	0.0026	њива	1	Правно и фактичко стање се разликују- на терену није пољопривредно земљиште-прилог Записник комисије за израду програма или Републичког пољопривредног инспектора	Није пољопривредно земљиште
Србобран	ПЕРЕ СЕГЕДИНЦА	5554	138	0.0097	њива	1	Правно и фактичко стање се разликују- на терену није пољопривредно земљиште-прилог Записник комисије за израду програма или Републичког пољопривредног инспектора	Није пољопривредно земљиште
Србобран	РИБАРСКА	4529	1296	0.0032	њива	3	Правно и фактичко стање се разликују- на терену није пољопривредно земљиште-прилог Записник комисије за израду програма или Републичког пољопривредног инспектора	Није пољопривредно земљиште
Србобран	ПОПОВАЦА ВЕНАЦ	4246	13/2	0.0106	њива	2	Правно и фактичко стање се разликују- на терену није пољопривредно земљиште-прилог Записник комисије за израду програма или Републичког пољопривредног инспектора	Није пољопривредно земљиште

Србобран	ПЕРЕ СЕГЕДИНЦА	3588	130	0.0026	њива	1	Правно и фактичко стање се разликују- на терену није пољопривредно земљиште-прилог Записник комисије за израду програма или Републичког пољопривредног инспектора	Није пољопривредно земљиште
Србобран	ПОПОВАЦА ВЕНАЦ	5364	1311	0.0165	њива	2	Правно и фактичко стање се разликују- на терену није пољопривредно земљиште-прилог Записник комисије за израду програма или Републичког пољопривредног инспектора	Није пољопривредно земљиште
Србобран	БРАНКА РАДИЦЕВИЦА	4388	132	0.0139	њива	1	Правно и фактичко стање се разликују- на терену није пољопривредно земљиште-прилог Записник комисије за израду програма или Републичког пољопривредног инспектора	Није пољопривредно земљиште
Србобран	ПЕРЕ СЕГЕДИНЦА	7336	134	0.0108	њива	1	Правно и фактичко стање се разликују- на терену није пољопривредно земљиште-прилог Записник комисије за израду програма или Републичког пољопривредног инспектора	Није пољопривредно земљиште
Србобран	БАРАЊСКА	5687	1254	0.0064	њива	1	Правно и фактичко стање се разликују- на терену није пољопривредно земљиште-прилог Записник комисије за израду програма или Републичког пољопривредног инспектора	Није пољопривредно земљиште
Србобран	19. ОКТОБАР	7711	1260	0.0020	њива	1	Правно и фактичко стање се разликују- на терену није пољопривредно земљиште-прилог Записник комисије за израду програма или Републичког пољопривредног инспектора	Није пољопривредно земљиште
Србобран	ПЕРЕ СЕГЕДИНЦА	6849	1266	0.0192	њива	1	Правно и фактичко стање се разликују- на терену није пољопривредно земљиште-прилог Записник комисије за израду програма или Републичког пољопривредног инспектора	Није пољопривредно земљиште
Србобран	ИВАНА ЦАНКАРА	3288	1267/2	0.0266	њива	1	Правно и фактичко стање се разликују- на терену није пољопривредно земљиште-прилог Записник комисије за израду програма или Републичког пољопривредног инспектора	Није пољопривредно земљиште
Србобран	БАНАТСКА	7095	1278	0.0512	њива	3	Правно и фактичко стање се разликују- на терену није пољопривредно земљиште-прилог Записник комисије за израду програма или Републичког пољопривредног инспектора	Није пољопривредно земљиште
Србобран	РИБАРСКА	4435	1294/4	0.0588	њива	2	Правно и фактичко стање се разликују- на терену није пољопривредно земљиште-прилог Записник комисије за израду програма или Републичког пољопривредног инспектора	Није пољопривредно земљиште
Србобран	БАРАЊСКА	5866	1227	0.0148	њива	1	Правно и фактичко стање се разликују- на терену није пољопривредно земљиште-прилог Записник комисије за израду програма или Републичког пољопривредног инспектора	Није пољопривредно земљиште

Србобран	БАРАЊСКА	7145	1233	0.0192	њива	1	Правно и фактичко стање се разликују- на терену није пољопривредно земљиште-прилог Записник комисије за израду програма или Републичког пољопривредног инспектора	Није пољопривредно земљиште
Србобран	БАРАЊСКА	4706	1238	0.0056	њива	1	Правно и фактичко стање се разликују- на терену није пољопривредно земљиште-прилог Записник комисије за израду програма или Републичког пољопривредног инспектора	Није пољопривредно земљиште
Србобран	БАРАЊСКА	7106	1251	0.0146	њива	1	Правно и фактичко стање се разликују- на терену није пољопривредно земљиште-прилог Записник комисије за израду програма или Републичког пољопривредног инспектора	Није пољопривредно земљиште
Србобран	ИВАНА ЦАНКАРА	7264	1252	0.0198	њива	1	Правно и фактичко стање се разликују- на терену није пољопривредно земљиште-прилог Записник комисије за израду програма или Републичког пољопривредног инспектора	Није пољопривредно земљиште
Србобран	ИВАНА ЦАНКАРА	6750	1253	0.0086	њива	1	Правно и фактичко стање се разликују- на терену није пољопривредно земљиште-прилог Записник комисије за израду програма или Републичког пољопривредног инспектора	Није пољопривредно земљиште
Србобран	ПРВО СЕЈАЊЕ	891	12030/7	0.0595	пашњак	2	Правно и фактичко стање се разликују- на терену није пољопривредно земљиште-прилог Записник комисије за израду програма или Републичког пољопривредног инспектора	ЗЕМЉИШТЕ ПОД ЗГРАДОМ И ДРУГИМ ОБЈЕКТОМ
Србобран	ПРВО СЕЈАЊЕ	891	12031	0.0980	ливада	2	Правно и фактичко стање се разликују- на терену није пољопривредно земљиште-прилог Записник комисије за израду програма или Републичког пољопривредног инспектора	ШУМА
Србобран	7. ЈУЛИ	5733	1208	0.0142	њива	1	Правно и фактичко стање се разликују- на терену није пољопривредно земљиште-прилог Записник комисије за израду програма или Републичког пољопривредног инспектора	Није пољопривредно земљиште
Србобран	ТЕЛЕЦКА	4191	1216	0.0009	њива	3	Правно и фактичко стање се разликују- на терену није пољопривредно земљиште-прилог Записник комисије за израду програма или Републичког пољопривредног инспектора	Није пољопривредно земљиште
Србобран	ТЕЛЕЦКА	4354	1221	0.0320	њива	3	Правно и фактичко стање се разликују- на терену није пољопривредно земљиште-прилог Записник комисије за израду програма или Републичког пољопривредног инспектора	Није пољопривредно земљиште
Србобран	БАРАЊСКА	4414	1226	0.0142	њива	1	Правно и фактичко стање се разликују- на терену није пољопривредно земљиште-прилог Записник комисије за израду програма или Републичког пољопривредног инспектора	Није пољопривредно земљиште

Србобран	7. ЈУЛИ	3333	1194	0.0310	њива	3	Правно и фактичко стање се разликују- на терену није пољопривредно земљиште-прилог Записник комисије за израду програма или Републичког пољопривредног инспектора	Није пољопривредно земљиште
Србобран	7. ЈУЛИ	4871	1203	0.0142	њива	1	Правно и фактичко стање се разликују- на терену није пољопривредно земљиште-прилог Записник комисије за израду програма или Републичког пољопривредног инспектора	Није пољопривредно земљиште
Србобран	ПРВО СЕЈАЊЕ	891	12030/2	0.0877	њива	4	Правно и фактичко стање се разликују- на терену није пољопривредно земљиште-прилог Записник комисије за израду програма или Републичког пољопривредног инспектора	ШУМА
Србобран	ПРВО СЕЈАЊЕ	891	12030/3	0.6814	трстик-мочвара	1	Правно и фактичко стање се разликују- на терену није пољопривредно земљиште-прилог Записник комисије за израду програма или Републичког пољопривредног инспектора	ШУМА
Србобран	ПРВО СЕЈАЊЕ	891	12030/4	0.0797	ливада	2	Правно и фактичко стање се разликују- на терену није пољопривредно земљиште-прилог Записник комисије за израду програма или Републичког пољопривредног инспектора	ШУМА
Србобран	ПРВО СЕЈАЊЕ	891	12030/5	0.0473	ливада	2	Правно и фактичко стање се разликују- на терену није пољопривредно земљиште-прилог Записник комисије за израду програма или Републичког пољопривредног инспектора	ЗЕМЉИШТЕ ПОД ДЕЛОМ ЗГРАДЕ
Србобран	ЗАЛИВНО ПОЉЕ	8506	11742/1	0.3520	остало природно неплодно земљиште		Правно и фактичко стање се разликују- на терену није пољопривредно земљиште-прилог Записник комисије за израду програма или Републичког пољопривредног инспектора	ЗЕМЉИШТЕ ПОД ЗГРАДОМ И ДРУГИМ ОБЈЕКТОМ
Србобран	НОВАК ГОЛУПСКИ	4520	1175	0.0314	њива	1	Правно и фактичко стање се разликују- на терену није пољопривредно земљиште-прилог Записник комисије за израду програма или Републичког пољопривредног инспектора	Није пољопривредно земљиште
Србобран	ЗАЛИВНО ПОЉЕ	301	11768/2	1.0002	њива	1	Правно и фактичко стање се разликују- на терену није пољопривредно земљиште-прилог Записник комисије за израду програма или Републичког пољопривредног инспектора	ОСТАЛО ВЕШТАЧКИ СТВОРЕНО НЕПЛОДНО ЗЕМЉИШТЕ
Србобран	19. ОКТОБАР	7057	1178	0.0048	њива	1	Правно и фактичко стање се разликују- на терену није пољопривредно земљиште-прилог Записник комисије за израду програма или Републичког пољопривредног инспектора	Није пољопривредно земљиште
Србобран	19. ОКТОБАР	3811	1179	0.0085	њива	1	Правно и фактичко стање се разликују- на терену није пољопривредно земљиште-прилог Записник комисије за израду програма или Републичког пољопривредног инспектора	Није пољопривредно земљиште

Србобран	НОВАК ГОЛУПСКИ	4075	1192	0.0180	њива	3	Правно и фактичко стање се разликују- на терену није пољопривредно земљиште-прилог Записник комисије за израду програма или Републичког пољопривредног инспектора	Није пољопривредно земљиште
Србобран	ЗАЛИВНО ПОЉЕ	258	11737	0.0051	земљиште под зградом-објектом		Правно и фактичко стање се разликују- на терену није пољопривредно земљиште-прилог Записник комисије за израду програма или Републичког пољопривредног инспектора	ЗЕМЉИШТЕ ПОД ЗГРАДОМ И ДРУГИМ ОБЈЕКТОМ
Србобран	ЗАЛИВНО ПОЉЕ	258	11737	0.0018	земљиште под зградом-објектом		Правно и фактичко стање се разликују- на терену није пољопривредно земљиште-прилог Записник комисије за израду програма или Републичког пољопривредног инспектора	ЗЕМЉИШТЕ ПОД ЗГРАДОМ И ДРУГИМ ОБЈЕКТОМ
Србобран	ЗАЛИВНО ПОЉЕ	258	11737	0.0025	земљиште под зградом-објектом		Правно и фактичко стање се разликују- на терену није пољопривредно земљиште-прилог Записник комисије за израду програма или Републичког пољопривредног инспектора	ЗЕМЉИШТЕ ПОД ЗГРАДОМ И ДРУГИМ ОБЈЕКТОМ
Србобран	ЗАЛИВНО ПОЉЕ	258	11737	0.0192	земљиште под зградом-објектом		Правно и фактичко стање се разликују- на терену није пољопривредно земљиште-прилог Записник комисије за израду програма или Републичког пољопривредног инспектора	ЗЕМЉИШТЕ ПОД ЗГРАДОМ И ДРУГИМ ОБЈЕКТОМ
Србобран	ЗАЛИВНО ПОЉЕ	258	11737	0.0500	земљиште уз зграду - објекат		Правно и фактичко стање се разликују- на терену није пољопривредно земљиште-прилог Записник комисије за израду програма или Републичког пољопривредног инспектора	ЗЕМЉИШТЕ ПОД ЗГРАДОМ И ДРУГИМ ОБЈЕКТОМ
Србобран	ЗАЛИВНО ПОЉЕ	8506	11739/9	0.0904	остало природно неплодно земљиште		Правно и фактичко стање се разликују- на терену није пољопривредно земљиште-прилог Записник комисије за израду програма или Републичког пољопривредног инспектора	Није пољопривредно земљиште
Србобран	СРБОБРАНСКИ ШАНАЦ	6990	1168	0.0059	њива	1	Правно и фактичко стање се разликују- на терену није пољопривредно земљиште-прилог Записник комисије за израду програма или Републичког пољопривредног инспектора	Није пољопривредно земљиште
Србобран	ЗАЛИВНО ПОЉЕ	625	11706	31.7314	њива	1	Правоснажно Решење о враћању које није спроведено у јавној евиденцији- прилог Решење	46-015683/2013 (2017-12-18)
Србобран	ЗАЛИВНО ПОЉЕ	258	11737	0.0000	пашњак	1	Правно и фактичко стање се разликују- на терену није пољопривредно земљиште-прилог Записник комисије за израду програма или Републичког пољопривредног инспектора	ЗЕМЉИШТЕ ПОД ЗГРАДОМ И ДРУГИМ ОБЈЕКТОМ
Србобран	ЗАЛИВНО ПОЉЕ	258	11737	0.0192	земљиште под зградом-објектом		Правно и фактичко стање се разликују- на терену није пољопривредно земљиште-прилог Записник комисије за израду програма или Републичког пољопривредног инспектора	ЗЕМЉИШТЕ ПОД ЗГРАДОМ И ДРУГИМ ОБЈЕКТОМ

Србобран	ЗАЛИВНО ПОЉЕ	258	11737	0.0013	земљиште под зградом-објектом		Правно и фактичко стање се разликују- на терену није пољопривредно земљиште-прилог Записник комисије за израду програма или Републичког пољопривредног инспектора	ЗЕМЉИШТЕ ПОД ЗГРАДОМ И ДРУГИМ ОБЈЕКТОМ
Србобран	ЗАЛИВНО ПОЉЕ	258	11737	0.0008	земљиште под зградом-објектом		Правно и фактичко стање се разликују- на терену није пољопривредно земљиште-прилог Записник комисије за израду програма или Републичког пољопривредног инспектора	ЗЕМЉИШТЕ ПОД ЗГРАДОМ И ДРУГИМ ОБЈЕКТОМ
Србобран	ПЕРЕ СЕГЕДИНЦА	6341	114	0.0656	њива	1	Правно и фактичко стање се разликују- на терену није пољопривредно земљиште-прилог Записник комисије за израду програма или Републичког пољопривредног инспектора	Није пољопривредно земљиште
Србобран	19. ОКТОБАР	7056	1141	0.0446	њива	2	Правно и фактичко стање се разликују- на терену није пољопривредно земљиште-прилог Записник комисије за израду програма или Републичког пољопривредног инспектора	Није пољопривредно земљиште
Србобран	ИЂОШКА	3983	1143	0.0164	њива	2	Правно и фактичко стање се разликују- на терену није пољопривредно земљиште-прилог Записник комисије за израду програма или Републичког пољопривредног инспектора	Није пољопривредно земљиште
Србобран	ИЂОШКА	4518	1158	0.0270	њива	3	Правно и фактичко стање се разликују- на терену није пољопривредно земљиште-прилог Записник комисије за израду програма или Републичког пољопривредног инспектора	Није пољопривредно земљиште
Србобран	РАСТОКА	3003	11602/2	0.6871	њива	1	Правно и фактичко стање се разликују- на терену није пољопривредно земљиште-прилог Записник комисије за израду програма или Републичког пољопривредног инспектора	ЈАРУГА
Србобран	РАСТОКА	3003	11603/2	1.0010	њива	1	Правно и фактичко стање се разликују- на терену није пољопривредно земљиште-прилог Записник комисије за израду програма или Републичког пољопривредног инспектора	ЈАРУГА
Србобран	МАЂАРСКА	5385	1104	0.0022	њива	1	Правно и фактичко стање се разликују- на терену није пољопривредно земљиште-прилог Записник комисије за израду програма или Републичког пољопривредног инспектора	Није пољопривредно земљиште
Србобран	КРИВАЈСКА	4695	1116	0.0193	њива	3	Правно и фактичко стање се разликују- на терену није пољопривредно земљиште-прилог Записник комисије за израду програма или Републичког пољопривредног инспектора	Није пољопривредно земљиште
Србобран	КРИВАЈСКА	3783	1118	0.0008	остало природно неплодно земљиште		Правно и фактичко стање се разликују- на терену није пољопривредно земљиште-прилог Записник комисије за израду програма или Републичког пољопривредног инспектора	Није пољопривредно земљиште

Србобран	КРИВАЈСКА	3901	1121	0.0012	остало природно неплодно земљиште		Правно и фактичко стање се разликују- на терену није пољопривредно земљиште-прилог Записник комисије за израду програма или Републичког пољопривредног инспектора	Није пољопривредно земљиште
Србобран	ИЂОШКА	4951	1123	0.0191	њива	3	Правно и фактичко стање се разликују- на терену није пољопривредно земљиште-прилог Записник комисије за израду програма или Републичког пољопривредног инспектора	Није пољопривредно земљиште
Србобран	ИЂОШКА	5271	1137	0.0087	њива	2	Правно и фактичко стање се разликују- на терену није пољопривредно земљиште-прилог Записник комисије за израду програма или Републичког пољопривредног инспектора	Није пољопривредно земљиште
Србобран	ДЕВЕЦЕР	200	10623	0.0031	земљиште под зградом-објектом		Правно и фактичко стање се разликују- на терену није пољопривредно земљиште-прилог Записник комисије за израду програма или Републичког пољопривредног инспектора	Депресија - циглана
Србобран	ДЕВЕЦЕР	200	10624	0.3228	њива	1	Правно и фактичко стање се разликују- на терену није пољопривредно земљиште-прилог Записник комисије за израду програма или Републичког пољопривредног инспектора	Депресија - циглана
Србобран	ДЕВЕЦЕР	200	10625	1.2468	њива	2	Правно и фактичко стање се разликују- на терену није пољопривредно земљиште-прилог Записник комисије за израду програма или Републичког пољопривредног инспектора	Депресија - циглана
Србобран	РАДНИЦКА	3341	1064	0.0026	њива	1	Правно и фактичко стање се разликују- на терену није пољопривредно земљиште-прилог Записник комисије за израду програма или Републичког пољопривредног инспектора	Није пољопривредно земљиште
Србобран	ПЕРЕ СЕГЕДИНЦА	6373	109	0.0161	њива	1	Правно и фактичко стање се разликују- на терену није пољопривредно земљиште-прилог Записник комисије за израду програма или Републичког пољопривредног инспектора	Није пољопривредно земљиште
Србобран	ДР. ЂОРЂА БАСТИЦА	3340	11	9.0105	њива	1	Правно и фактичко стање се разликују- на терену није пољопривредно земљиште-прилог Записник комисије за израду програма или Републичког пољопривредног инспектора	Хиподром
Србобран	ДЕВЕЦЕР	200	10609	0.4814	њива	1	Правно и фактичко стање се разликују- на терену није пољопривредно земљиште-прилог Записник комисије за израду програма или Републичког пољопривредног инспектора	ЗЕМЉИШТЕ ПОД ЗГРАДОМ И ДРУГИМ ОБЈЕКТОМ
Србобран	ДЕВЕЦЕР	200	10609	1.2056	њива	1	Правно и фактичко стање се разликују- на терену није пољопривредно земљиште-прилог Записник комисије за израду програма или Републичког пољопривредног инспектора	ЈАРУГА

Србобран	РАДНИЦКА	6547	1061	0.0015	њива	1	Правно и фактичко стање се разликују- на терену није пољопривредно земљиште-прилог Записник комисије за израду програма или Републичког пољопривредног инспектора	Није пољопривредно земљиште
Србобран	ДЕВЕЦЕР	200	10610	1.9185	њива	1	Правно и фактичко стање се разликују- на терену није пољопривредно земљиште-прилог Записник комисије за израду програма или Републичког пољопривредног инспектора	ЈАРУГА
Србобран	ДЕВЕЦЕР	200	10622	0.7673	њива	1	Правно и фактичко стање се разликују- на терену није пољопривредно земљиште-прилог Записник комисије за израду програма или Републичког пољопривредног инспектора	Депресија - циглана
Србобран	ДЕВЕЦЕР	200	10623	0.7462	воћњак	2	Правно и фактичко стање се разликују- на терену није пољопривредно земљиште-прилог Записник комисије за израду програма или Републичког пољопривредног инспектора	Депресија - циглана
Србобран	ПЕРЕ СЕГЕДИНЦА	4518	104	0.0153	њива	1	Правно и фактичко стање се разликују- на терену није пољопривредно земљиште-прилог Записник комисије за израду програма или Републичког пољопривредног инспектора	Није пољопривредно земљиште
Србобран	БАНАТСКА	7080	105	0.0126	њива	1	Правно и фактичко стање се разликују- на терену није пољопривредно земљиште-прилог Записник комисије за израду програма или Републичког пољопривредног инспектора	Није пољопривредно земљиште
Србобран	РАДНИЦКА	5750	1051	0.0052	њива	1	Правно и фактичко стање се разликују- на терену није пољопривредно земљиште-прилог Записник комисије за израду програма или Републичког пољопривредног инспектора	Није пољопривредно земљиште
Србобран	РАДНИЦКА	3525	1052	0.0055	њива	1	Правно и фактичко стање се разликују- на терену није пољопривредно земљиште-прилог Записник комисије за израду програма или Републичког пољопривредног инспектора	Није пољопривредно земљиште
Србобран	МАЂАРСКА	5781	1053	0.0054	њива	1	Правно и фактичко стање се разликују- на терену није пољопривредно земљиште-прилог Записник комисије за израду програма или Републичког пољопривредног инспектора	Није пољопривредно земљиште
Србобран	БАНАТСКА	6912	106	0.0160	њива	1	Правно и фактичко стање се разликују- на терену није пољопривредно земљиште-прилог Записник комисије за израду програма или Републичког пољопривредног инспектора	Није пољопривредно земљиште
Укупно	Србобран			622.5769				
Турија	МИЛАДИНА ЈОЦИЦА	999	1238	0.0145	њива	3	Правно и фактичко стање се разликују- на терену није пољопривредно земљиште-прилог Записник комисије за израду програма или Републичког пољопривредног инспектора	Није пољопривредно земљиште

Турија	СВЕТОГ САВЕ	141	1362	0.1408	њива	1	Правно и фактичко стање се разликују- на терену није пољопривредно земљиште-прилог Записник комисије за израду програма или Републичког пољопривредног инспектора	ЗЕМЉИШТЕ ПОД ЗГРАДОМ И ДРУГИМ ОБЈЕКТОМ
Турија	СВЕТОГ САВЕ	141	1362	0.0500	земљиште уз зграду - објекат		Правно и фактичко стање се разликују- на терену није пољопривредно земљиште-прилог Записник комисије за израду програма или Републичког пољопривредног инспектора	ЗЕМЉИШТЕ ПОД ЗГРАДОМ И ДРУГИМ ОБЈЕКТОМ
Турија	СВЕТОГ САВЕ	141	1362	0.1112	земљиште под зградом-објектом		Правно и фактичко стање се разликују- на терену није пољопривредно земљиште-прилог Записник комисије за израду програма или Републичког пољопривредног инспектора	ЗЕМЉИШТЕ ПОД ЗГРАДОМ И ДРУГИМ ОБЈЕКТОМ
Турија	СВЕТОГ САВЕ	141	1362	0.0100	земљиште под зградом-објектом		Правно и фактичко стање се разликују- на терену није пољопривредно земљиште-прилог Записник комисије за израду програма или Републичког пољопривредног инспектора	ЗЕМЉИШТЕ ПОД ЗГРАДОМ И ДРУГИМ ОБЈЕКТОМ
Турија	ЈОВАНА ПОПОВИЦА	687	1596	0.0410	њива	1	Правно и фактичко стање се разликују- на терену није пољопривредно земљиште-прилог Записник комисије за израду програма или Републичког пољопривредног инспектора	Није пољопривредно земљиште
Турија	ЖАРКА ЗРЕЊАНИНА-УЦЕ	1154	639/1	0.0284	њива	1	Правно и фактичко стање се разликују- на терену није пољопривредно земљиште-прилог Записник комисије за израду програма или Републичког пољопривредног инспектора	Није пољопривредно земљиште
Турија	ЖАРКА ЗРЕЊАНИНА-УЦЕ	1019	639/2	0.0246	њива	1	Правно и фактичко стање се разликују- на терену није пољопривредно земљиште-прилог Записник комисије за израду програма или Републичког пољопривредног инспектора	Није пољопривредно земљиште
Турија	ЈАРОШ	2095	3389/1	0.9884	њива	3	Правно и фактичко стање се разликују- на терену није пољопривредно земљиште-прилог Записник комисије за израду програма или Републичког пољопривредног инспектора	шума
Турија	ЈАРОШ	2095	3389/1	0.1244	њива	2	Правно и фактичко стање се разликују- на терену није пољопривредно земљиште-прилог Записник комисије за израду програма или Републичког пољопривредног инспектора	шума
Турија	ЈАРОШ	2095	3600	0.0542	њива	2	Правно и фактичко стање се разликују- на терену није пољопривредно земљиште-прилог Записник комисије за израду програма или Републичког пољопривредног инспектора	шума
Турија	ТЕМЕРИНСКА СТРАНА	2095	3742	0.3080	њива	2	Правно и фактичко стање се разликују- на терену није пољопривредно земљиште-прилог Записник комисије за израду програма или Републичког пољопривредног инспектора	шума

Турија	ПРОЛЕТЕРСКА	505	545	0.0114	њива	1	Правно и фактичко стање се разликују- на терену није пољопривредно земљиште-прилог Записник комисије за израду програма или Републичког пољопривредног инспектора	Није пољопривредно земљиште
Турија	СВЕТОЗАРА МИЛЕТИЦА	1939	638/3	0.0177	њива	1	Правно и фактичко стање се разликују- на терену није пољопривредно земљиште-прилог Записник комисије за израду програма или Републичког пољопривредног инспектора	Није пољопривредно земљиште
Турија	ГРАДИШТЕ	2361	1918/1	0.4264	њива	1	Правоснажно Решење о враћању које није спроведено у јавној евиденцији- прилог Решење	46-002104/2014 (2017-12-28), 46-006433/2013 (2016-12-08)
Турија	ЈАРОШ	2095	2322/2	0.7169	њива	2	Правно и фактичко стање се разликују- на терену није пољопривредно земљиште-прилог Записник комисије за израду програма или Републичког пољопривредног инспектора	шума
Турија	ЈАРОШ	2095	2420	0.0911	њива	1	Правно и фактичко стање се разликују- на терену није пољопривредно земљиште-прилог Записник комисије за израду програма или Републичког пољопривредног инспектора	ШУМА
Турија	ЈАРОШ	141	2477/1	0.3551	пашњак	2	Правно и фактичко стање се разликују- на терену није пољопривредно земљиште-прилог Записник комисије за израду програма или Републичког пољопривредног инспектора	ШУМА
Турија	ЈАРОШ	2095	2644/4	0.1673	пашњак	1	Правно и фактичко стање се разликују- на терену није пољопривредно земљиште-прилог Записник комисије за израду програма или Републичког пољопривредног инспектора	ЗЕМЉИШТЕ ПОД ЗГРАДОМ И ДРУГИМ ОБЈЕКТОМ
Турија	ЈАРОШ	2095	2644/4	0.3043	пашњак	1	Правно и фактичко стање се разликују- на терену није пољопривредно земљиште-прилог Записник комисије за израду програма или Републичког пољопривредног инспектора	ШУМА
Турија	ЈОВАНА ПОПОВИЦА	261	1600	0.0301	њива	1	Правно и фактичко стање се разликују- на терену није пољопривредно земљиште-прилог Записник комисије за израду програма или Републичког пољопривредног инспектора	Није пољопривредно земљиште
Турија	ЈОВАНА ПОПОВИЦА	1122	1604	0.0232	њива	1	Правно и фактичко стање се разликују- на терену није пољопривредно земљиште-прилог Записник комисије за израду програма или Републичког пољопривредног инспектора	Није пољопривредно земљиште
Турија	СВЕТОГ САВЕ	1869	186	0.0000	њива	1	Правно и фактичко стање се разликују- на терену није пољопривредно земљиште-прилог Записник комисије за израду програма или Републичког пољопривредног инспектора	Није пољопривредно земљиште

Турија	ЖЕЛЕЗНИЦКА	841	1861	0.0257	њива	2	Правно и фактичко стање се разликују- на терену није пољопривредно земљиште-прилог Записник комисије за израду програма или Републичког пољопривредног инспектора	Није пољопривредно земљиште
Турија	САВЕ КОВАЦЕВИЦА	1349	1911/9	0.0146	њива	2	Правно и фактичко стање се разликују- на терену није пољопривредно земљиште-прилог Записник комисије за израду програма или Републичког пољопривредног инспектора	Није пољопривредно земљиште
Турија	ГРАДИШТЕ	2361	1918/1	0.1720	њива	2	Правоснажно Решење о враћању које није спроведено у јавној евиденцији- прилог Решење	46-002104/2014 (2017-12-28), 46-006433/2013 (2016-12-08)
Укупно	Турија			4.2513				
Укупно ЈЛС				640.2922				